



АДМИНИСТРАЦИЯ
ПЕРМСКОГО МУНИЦИПАЛЬНОГО РАЙОНА ПЕРМСКОГО КРАЯ

ПОСТАНОВЛЕНИЕ

27.09.2021

СЭД-2021-299-01-01-05.С-513

**О внесении изменений
в проект межевания территории
кадастрового квартала
59:32:1910001 с. Троица
Сылвенского сельского
поселения Пермского
муниципального района
Пермского края, утвержденный
постановлением администрации
Пермского муниципального
района от 07 июня 2019 г. № 327**

В соответствии с п. 20 ч. 1, ч. 4 ст. 14, ст. 28 Федерального закона от 06.10.2003 № 131-ФЗ «Об общих принципах организации местного самоуправления в Российской Федерации», ч. 12 ст. 43 Градостроительного кодекса Российской Федерации, п. 6 ч. 2 ст. 47 Устава муниципального образования «Пермский муниципальный район», распоряжением управления архитектуры и градостроительства администрации Пермского муниципального района от 08.06.2020 № СЭД-2020-299-12-12-01Р-18 «О разработке проекта внесения изменений в проект межевания территории кадастрового квартала 59:32:1910001 с. Троица Сылвенского сельского поселения Пермского муниципального района Пермского края, утвержденный постановлением администрации Пермского муниципального района от 07.06.2019 № 327»

администрация Пермского муниципального района ПОСТАНОВЛЯЕТ:

1. Внести в проект межевания территории кадастрового квартала 59:32:1910001 с. Троица Сылвенского сельского поселения Пермского муниципального района Пермского края, утвержденный постановлением администрации Пермского муниципального района от 07 июня 2019 г. № 327 (в ред. от 28.10.2019 № 735), следующие изменения:

1.1. в основной части проекта межевания территории изменения изложить согласно приложению 1 к настоящему постановлению;

1.2. чертеж проекта межевания территории дополнить фрагментами согласно приложению 2 к настоящему постановлению.

2. Управлению архитектуры и градостроительства администрации Пермского муниципального района уведомить главу Сылвенского сельского поселения о принятом решении в течение 7 дней со дня принятия настоящего постановления.

3. Настоящее постановление опубликовать в бюллетене муниципального образования «Пермский муниципальный район» и разместить на официальном сайте Пермского муниципального района www.permraion.ru.

4. Настоящее постановление вступает в силу со дня его официального опубликования.

Глава муниципального района



В.Ю. Цветов

Приложение 1
к постановлению администрации
Пермского муниципального района
от 27.09.2021 № СЭД-2021-299-01-
01-05.С-513

ИЗМЕНЕНИЯ

в проект межевания части территории кадастрового квартала 59:32:1910001 с. Троица Сылвенского сельского поселения Пермского муниципального района Пермского края, утвержденный постановлением администрации Пермского муниципального района от 07.06.2019 № 327 (в ред. 28.10.2019 № 735)

В проекте межевания территории. Основная часть:

1. В таблице № 4 «Экспликация земельных участков по проекту межевания» раздела 4 позиции:

161	161	:ЗУ21	-	Пермский край, Пермский район, Сылвенское с/п, с. Троица	Земли населенных пунктов	Растениеводство	-	6517	Земельный участок образован из земель, находящихся в муниципальной собственности
370	370	:ЗУ43	-	Пермский край, Пермский р-н, Сылвенское с/п, с. Троица	Земли населенных пунктов	Ведение садоводства	800	1009	Земельный участок образуется путем перераспределения земельного участка с кадастровым номером 59:32:1910001:2196 и земель, находящихся в муниципальной собственности (после уточнения границ земельного участка 59:32:1910001:2196). Требуется разрешение на условно разрешенный вид использования земельного участка.
524	524	:ЗУ172	-	Пермский край, Пермский район, Сылвенское с/п, с. Троица	Земли населенных пунктов	Коммунальное обслуживание	-	386	Земельный участок образован из земель, находящихся в муниципальной собственности

изложить в следующей редакции:

161	:ЗУ21	-	-	Пермский край, Пермский район, Сылвенское с/п, с. Троица	Земли населенных пунктов	Растениеводство	-	9213	Земельный участок образован из земель, находящихся в муниципальной собственности
370	:ЗУ43	59:32:1 910001 :2196	Общая доля в собственности	Пермский край, Пермский р-н, Сылвенское с/п, с. Троица	Земли населенных пунктов	Ведение садоводства	800	925	Земельный участок образуется путем перераспределения земельного участка с кадастровым номером 59:32:1910001:2196 и земель, находящихся в муниципальной собственности. Требуется разрешение на условно разрешенный вид использования земельного участка.
524	:ЗУ172	59:32:1 910001 :3805	-	Пермский край, Пермский район, Сылвенское с/п, с. Троица	Земли населенных пунктов	Земельные участки (территории) общего пользования	339	470	Земельный участок образуется путем перераспределения земельного участка с кадастровым номером 59:32:1910001:3805 и земель, находящихся в муниципальной собственности

2. Таблицу № 4 «Экспликация земельных участков по проекту межевания» раздела 4 дополнить позициями:

561	:14857- ЗУ1	59:32:0 000000 :14857	-	Пермский край, Пермский район, Сылвенское с/п, с. Троица, ул. Набережная	Земли населенных пунктов	Отдых (рекреация)	2352	811	Земельные участки образуются путем раздела земельного участка с кадастровым номером 59:32:0000000:14857, согласно ч. 1 ст. 11.4 ЗК РФ
562	:14857- ЗУ2		-	Пермский край, Пермский район, Сылвенское с/п, с. Троица, ул. Набережная	Земли населенных пунктов	Отдых (рекреация)		525	

563	:14857-ЗУ3		-	Пермский край, Пермский район, Сылвенское с/п, с. Троица, ул. Набережная	Земли населенных пунктов	Отдых (рекреация)		1016	
-----	------------	--	---	--	--------------------------------	-------------------	--	------	--

3. В таблице № 4 «Экспликация земельных участков по проекту межевания» раздела 4 позиции 324 и 438 исключить, в соответствии с п. 8 ст. 27 ЗК РФ запрещается приватизация земельных участков в пределах береговой полосы, установленной в соответствии с Водным кодексом РФ.

4. В таблице № 1 «Ведомость координат поворотных точек границ земельных участков» раздела 3 позиции:

:ЗУ21		
1	516005,15	2263356,09
2	516005,93	2263355,37
3	516010,75	2263348,37
4	516013,59	2263338,10
5	516014,41	2263327,63
6	516012,79	2263321,39
7	516008,41	2263312,62
8	516004,48	2263305,93
9	516000,03	2263302,88
10	515995,56	2263300,73
11	515990,88	2263299,50
12	515959,00	2263296,74
13	515945,67	2263295,03
14	515913,08	2263288,51
15	515910,25	2263287,90
16	515883,39	2263284,74
17	515877,79	2263281,03
18	515874,81	2263280,86

19	515871,16	2263281,11
20	515864,92	2263283,50
21	515860,36	2263287,95
22	515854,64	2263294,92
23	515848,64	2263312,69
24	515840,85	2263340,34
25	515837,39	2263352,68
26	515834,00	2263374,18
27	515832,84	2263381,66
28	515832,73	2263383,44
29	515871,93	2263377,28
30	515871,55	2263349,44
31	515859,03	2263352,62
32	515854,12	2263333,24
33	515871,26	2263328,88
34	515870,81	2263296,04
35	515937,74	2263302,69
36	515937,62	2263335,96
37	515978,40	2263333,33
38	515978,45	2263360,33

:3Y172		
1	515339,88	2263720,38
2	515340,42	2263729,16
3	515339,88	2263729,16
4	515339,84	2263757,42
5	515338,88	2263757,44
6	515339,44	2263790,00
7	515335,57	2263789,96
8	515334,15	2263761,48

9	515334,18	2263733,15
10	515326,97	2263733,06
11	515326,94	2263730,27
12	515327,96	2263730,26
13	515328,06	2263727,40
14	515335,38	2263727,44
15	515335,28	2263720,50

:3У43		
1	515340,10	2263699,88
2	515339,54	2263705,92
3	515339,88	2263720,38
4	515335,28	2263720,50
5	515314,34	2263720,32
6	515300,68	2263721,06
7	515291,28	2263721,42
8	515289,86	2263700,92
9	515299,84	2263700,74
10	515316,20	2263699,88
11	515324,42	2263699,60
12	515329,51	2263699,72

изложить в следующей редакции:

: 3У21		
Система координат МСК 59		
Обозначение характерных точек	Координаты, м	
	X	Y
1	2	3
1	516005.15	2263356.09

2	515978.45	2263360.33
3	515892.99	2263373.94
4	515890.74	2263374.30
5	515879.96	2263376.00
6	515883.39	2263284.74
7	515910.25	2263287.90
8	515913.09	2263288.51
9	515945.66	2263295.03
10	515959.01	2263296.74
11	515990.89	2263299.50
12	515995.57	2263300.73
13	516000.03	2263302.88
14	516004.48	2263305.93
15	516008.41	2263312.62
16	516012.79	2263321.39
17	516014.41	2263327.63
18	516013.59	2263338.10
19	516010.75	2263348.37
20	516005.93	2263355.37
1	516005.15	2263356.09
: 3У43		
Система координат МСК 59		
Обозначение характерных точек	Координаты, м	
	X	Y
1	2	3
1	515329.51	2263699.72
2	515335.76	2263699.84
3	515335.70	2263709.20
4	515335.78	2263712.96

5	515334.03	2263720.03
6	515328.78	2263720.20
7	515324.69	2263720.34
8	515304.86	2263721.35
9	515292.66	2263721.41
10	515291.28	2263721.42
11	515289.86	2263700.92
12	515299.84	2263700.74
13	515316.20	2263699.88
14	515324.42	2263699.60
1	515329.51	2263699.72
: 3У172		
Система координат МСК 59		
Обозначение характерных точек	Координаты, м	
	Х	У
1	2	3
1	515339.89	2263720.46
2	515340.42	2263729.16
3	515339.88	2263729.16
4	515339.84	2263757.42
5	515338.88	2263757.44
6	515339.44	2263790.00
7	515335.59	2263789.96
8	515335.58	2263789.96
9	515334.15	2263761.48
10	515335.39	2263761.45
11	515334.03	2263729.67
12	515334.39	2263727.42
13	515334.44	2263724.46

14	515334.27	2263723.13
15	515334.03	2263720.03
16	515335.78	2263712.96
17	515335.70	2263709.20
18	515335.76	2263699.84
19	515340.10	2263699.88
20	515339.54	2263705.92
21	515339.88	2263720.38
1	515339.89	2263720.46

5. Таблицу № 1 «Ведомость координат поворотных точек границ земельных участков» раздела 3 дополнить позициями:

:14857-ЗУ1 Система координат МСК 59		
Обозначение характерных точек	Координаты, м	
	X	Y
1	2	3
1	515682.85	2264964.04
2	515682.74	2264986.56
3	515646.96	2264991.80
4	515647.36	2264978.76
5	515647.68	2264968.46
1	515682.85	2264964.04
:14857-ЗУ2 Система координат МСК 59		
Обозначение характерных точек	Координаты, м	
	X	Y

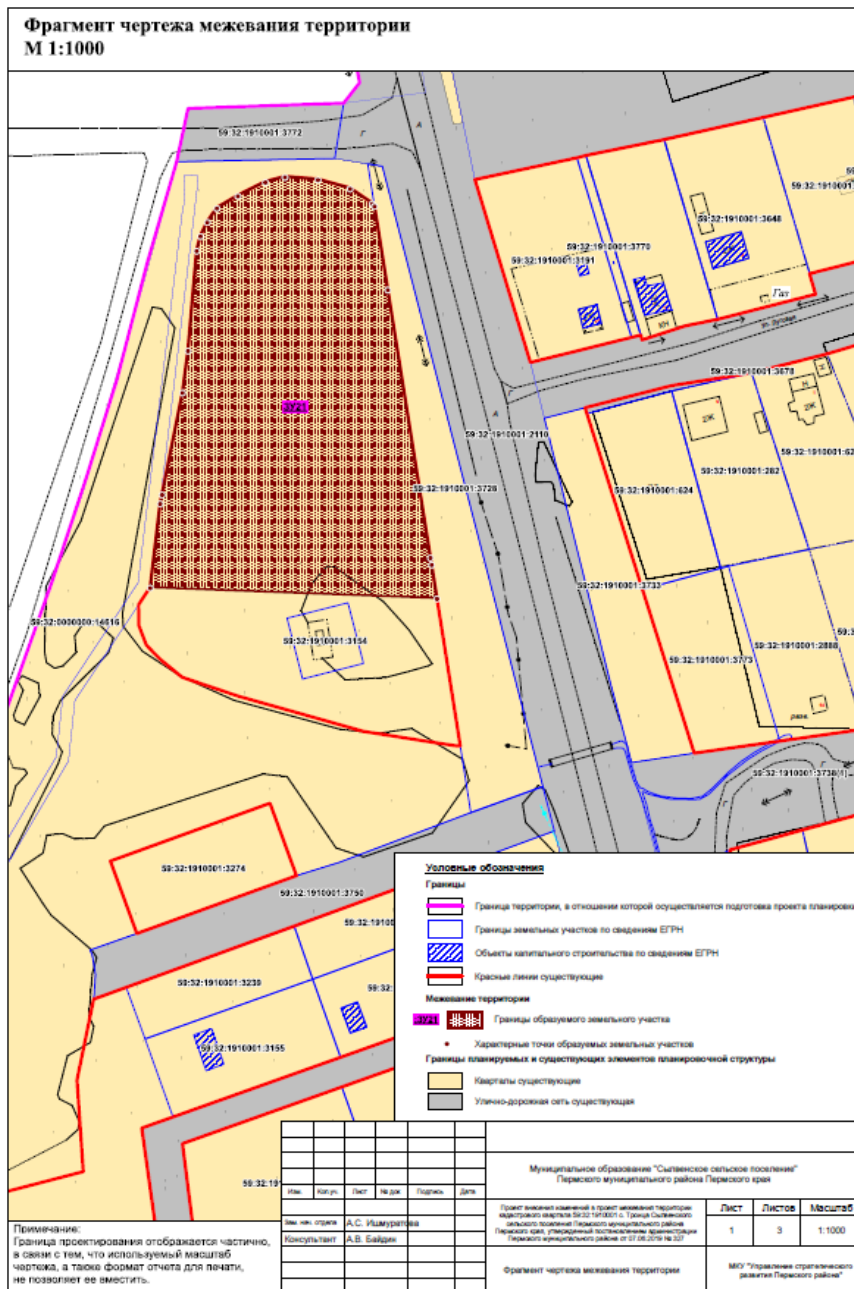
1	2	3
1	515647.36	2264978.76
2	515646.96	2264991.80
3	515646.40	2264994.32
4	515644.44	2264995.86
5	515615.38	2264997.68
6	515615.68	2264981.16
1	515647.36	2264978.76
:14857-ЗУЗ Система координат МСК 59		
Обозначение характерных точек	Координаты, м	
	X	Y
1	2	3
1	515615.38	2264997.68
2	515569.91	2264998.72
3	515571.58	2264978.48
4	515614.70	2264972.62
5	515615.88	2264972.47
6	515615.68	2264981.16
1	515615.38	2264997.68

Приложение 2
к постановлению
администрации Пермского
муниципального района
от 27.09.2021 № СЭД-2021-299-
01-01-05.С-513

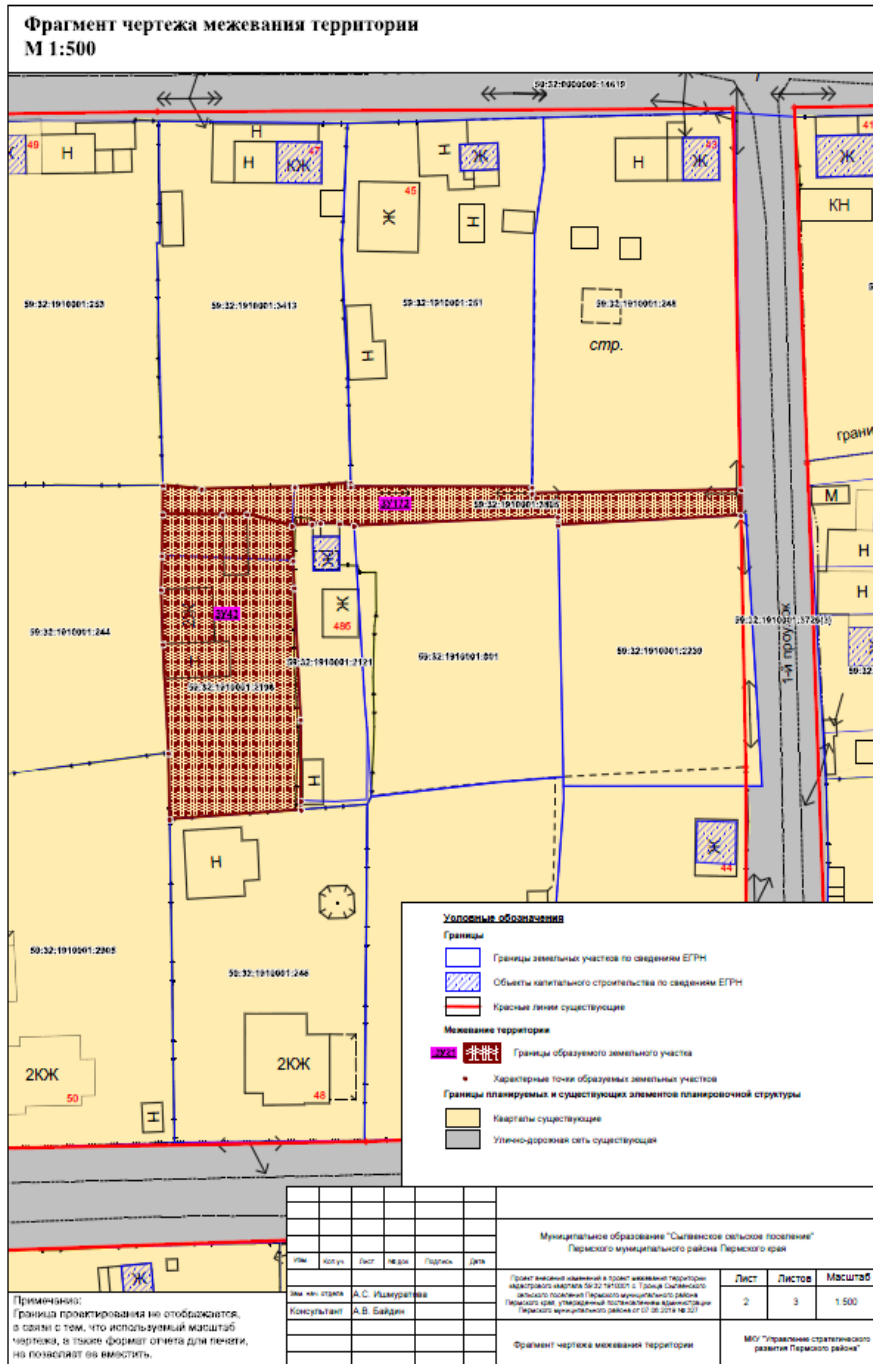
ЧЕРТЕЖ

**проекта межевания территории кадастрового квартала 59:32:1910001
с. Троица Сылвенского сельского поселения Пермского муниципального
района Пермского края, утвержденный постановлением администрации
Пермского муниципального района от 07.06.2019 № 327
(в ред. 28.10.2019 № 735)**

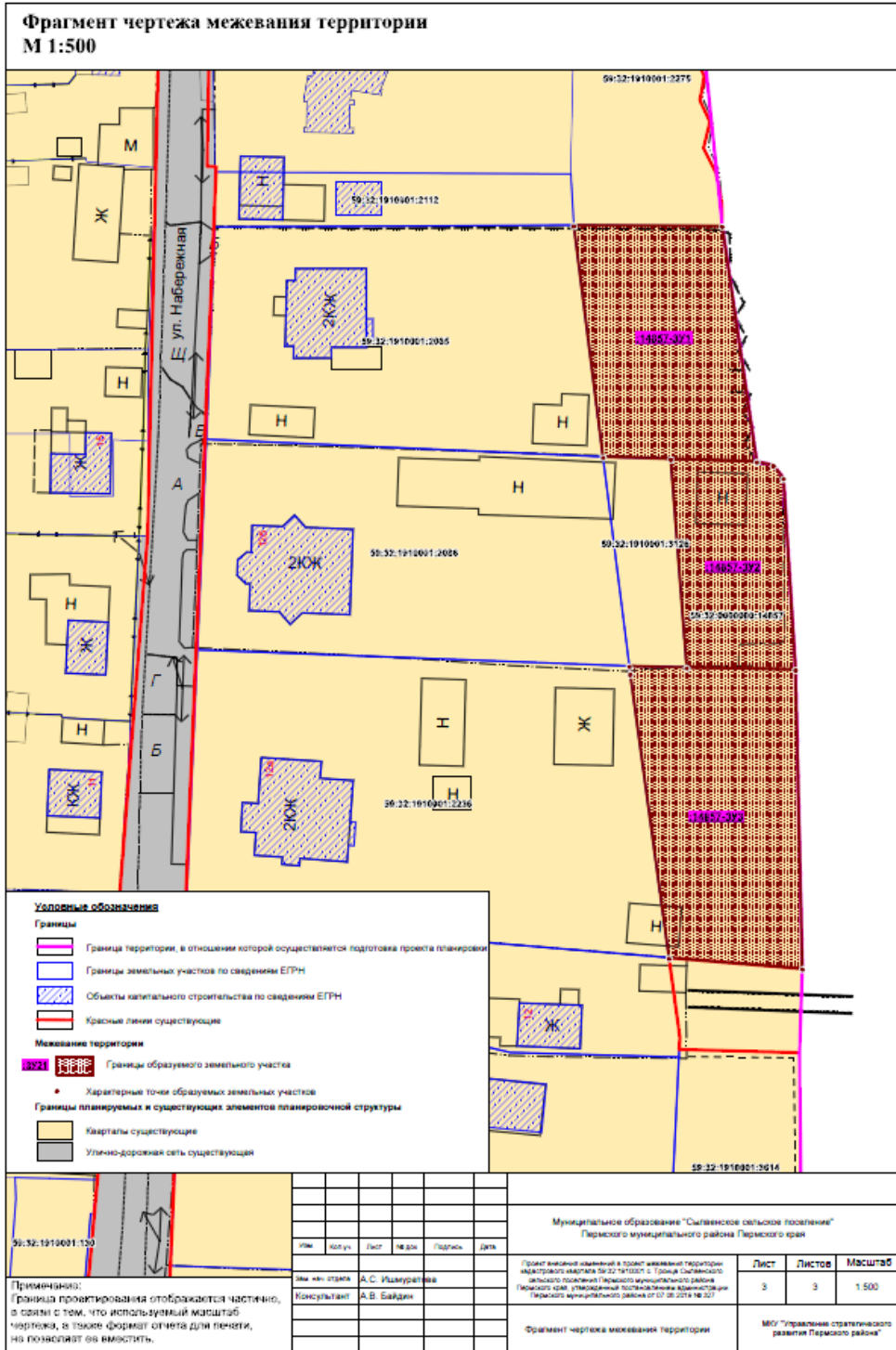
Фрагмент 1



Фрагмент 2



Фрагмент 3





**АДМИНИСТРАЦИЯ
ПЕРМСКОГО МУНИЦИПАЛЬНОГО РАЙОНА**

ПОСТАНОВЛЕНИЕ

28.10.2019

№ 735

О внесении изменений в проект межевания территории кадастрового квартала 59:32:1910001 с. Троица Сылвенского сельского поселения Пермского муниципального района Пермского края, утвержденный постановлением администрации Пермского муниципального района 07.06.2019 № 327

В соответствии с п. 20 ч. 1, ч. 4 ст. 14, ст. 28 Федерального закона от 06.10.2003 № 131-ФЗ «Об общих принципах организации местного самоуправления в Российской Федерации», ч. 12 ст. 43, ч. 13 ст. 46 Градостроительного кодекса Российской Федерации, ст. 51-6 Устава муниципального образования «Пермский муниципальный район», администрация Пермского муниципального района **ПОСТАНОВЛЯЕТ:**

1. Внести изменения в проект межевания территории кадастрового квартала 59:32:1910001 с. Троица Сылвенского сельского поселения Пермского муниципального района Пермского края, утвержденный постановлением администрации Пермского муниципального района № 327 от 07.06.2019, подготовленный Филиалом ФГБУ «ФКП Росреестра» по Пермскому краю, изложив проект межевания в новой редакции согласно приложению к настоящему постановлению.

2. Управлению архитектуры и градостроительства администрации Пермского муниципального района в течение 7 дней со дня принятия настоящего постановления направить проект межевания территории главе Сылвенского сельского поселения.

3. Настоящее постановление опубликовать в муниципальной газете «Нива» и разместить на официальном сайте Пермского муниципального района www.permraion.ru.

4. Настоящее постановление вступает в силу со дня его официального опубликования.

5. Проект межевания территории разместить на официальном сайте Пермского муниципального района www.permraion.ru.

И.п. главы администрации
муниципального района



В.П. Ваганов

**ПРОЕКТ МЕЖЕВАНИЯ ТЕРРИТОРИИ
КАДАСТРОВОГО КВАРТАЛА 59:32:1910001
в с. Троица Сылвенского сельского поселения Пермского
муниципального района Пермского края**

Текстовая часть

Пермь, 2019

2-2019-ПМ

Изм.	Кол.уч	Лист	№ док.	Подпись	Дата

Исполнитель	Савельева Э.В.				
Зам.директора	Абашева А.З				

*Проект межевания территории
кадастрового квартала 59:32:1910001*

Стадия	Лист	Листов
ПМ	1	336

Филиал ФГБУ "ФКП
Росреестра" по Пермскому
краю

Согласовано			
Разработал			
Взам.лев.№			
Подп. И дата			
Инв. № подл.			

СОСТАВ ПРОЕКТА

№ тома	Обозначение	Наименование	Примечание
1	2-2019-ПМ	Текстовая часть проекта межевания	
		Чертежи межевания территории	

СОДЕРЖАНИЕ

№ п/п	Наименование	Лист
	Текстовая часть	
	Состав проекта. Содержание	2
	Пояснительная записка	3
1	Основные положения	3
2	Общая характеристика объекта проектирования	6
3	Описание предлагаемых проектных решений	9
4	Установление публичных сервитутов, обременений	110
5	Экспликация земельных участков	114
6	Основные технико-экономические показатели проекта межевания территории	333
	Чертежи межевания территории	
1	План фактического землепользования М 1:2000	335
2	Чертеж межевания территории М 1:2000	336

Инв. № подл.	Подп. и дата	Взап. инв. №

Изм.	Кол.уч	Лист	№ док.	Подпись	Дата	Лист
						2

Пояснительная записка

1. Основные положения

Проект межевания территории кадастрового квартала 59:32:1910001 с. Троица разработан в рамках выполнения договора субподряда на выполнение работ по разработке проекта межевания территории от 13.03.2019 № 7/2019, заключенного между ФГБУ «ФКП Росреестра», в лице филиала ФГБУ «ФКП Росреестра» по Пермскому краю, и ГБУ «Центр технической инвентаризации и кадастровой оценки Пермского края».

Целью разработки проекта межевания территории является установление красных линий застроенной территории объекта работ; определение местоположения границ образуемых и изменяемых земельных участков.

При подготовке проекта межевания была использована следующая нормативная документация и исходные данные:

- Градостроительный кодекс Российской Федерации от 29.12.2004 № 190-ФЗ;
- Земельный кодекс Российской Федерации от 25.10.2001 № 136-ФЗ;
- СП 42.13330.2016. Свод правил. Градостроительство. Планировка и застройка городских и сельских поселений. Актуализированная редакция СНиП 2.07.01-89*;
- СНиП 2-04-04-2003 Инструкция о порядке разработки, согласования, экспертизы и утверждения градостроительной документации;
- Инструкция о порядке проектирования и установления красных линий в городах и других поселениях Российской Федерации РДС 30-201-98;
- Генеральный план Сылвенского сельского поселения с генеральными планами для перспективных населенных пунктов поселения, утвержденный решением Совета депутатов Сылвенского сельского поселения от 15.08.2013 №67;
- Правила землепользования и застройки муниципального образования "Сылвенское сельское поселение" Пермского муниципального района Пермского края, утвержденные решением Совета депутатов Сылвенского сельского поселения от 15.08.2013 № 68 (ред. от 28.03.2019 № 379);

- Проект планировки и проект межевания части территории Сылвенского сельского поселения Пермского муниципального района Пермского края, предусматривающий размещение линейного объекта - автомобильная дорога Новые Ляды - Троица (уч. Сылва - Троица), утвержденные Постановлением администрации Пермского муниципального района от 06.12.2018 № 644;
- Проект планировки и проект межевания части территории с. Троица Сылвенского сельского поселения Пермского муниципального района Пермского края в районе улиц Полевая, Героя Куфонины, Зеленая, Василия Каменского, Центральная, Северная, Клубная, с целью размещения линейных объектов (распределительного газопровода низкого давления), утвержденные Постановлением администрации Пермского муниципального района от 20.11.2017 № 449-С;
- Распоряжение Управления архитектуры и градостроительства администрации Пермского муниципального района от 21.02.2019 № 8 "О разработке проекта межевания территории с. Троица Сылвенского сельского поселения Пермского муниципального района Пермского края";
- Сведения государственного фонда данных, полученных в результате проведения землеустройства Управления Росреестра по Пермскому краю:
 - цифровые базовые карты масштабов 1:2000, 1:10000 на территорию населенного пункта с. Троица Пермского муниципального района (письмо Управления Федеральной службы государственной регистрации, кадастра и картографии по Пермскому краю от 15.03.2019 №100доп "О предоставлении сведений ГФДЗ");
- Письма Управления Росреестра по Пермскому краю от 30.04.2019 № 4843-10 и от 08.05.2019 № 4992-10 «Об отсутствии документов»;
- Письма МКУ «Архив Пермского района» от 06.05.2019 № 234-Т и от 06.05.2019 № 235-Т;
- Генеральный план застройки с. Троица, согласованный решением Троицкого сельского совета от 18.11.1991;

- Кадастровый план территории кадастрового квартала 59:32:1910001 от 01.03.2019 № КУВИ-001/2019-4775283;
- Выписки из Единого государственного реестра недвижимости на земельные участки с кадастровыми номерами 59:32:1910001:1001, 59:32:1910001:108, 59:32:1910001:111, 59:32:1910001:110, 59:32:1910001:115, 59:32:1910001:121, 59:32:1910001:129, 59:32:1910001:13, 59:32:1910001:133, 59:32:1910001:134, 59:32:1910001:135, 59:32:1910001:136, 59:32:1910001:140, 59:32:1910001:141, 59:32:1910001:1421, 59:32:1910001:151, 59:32:1910001:157, 59:32:1910001:158, 59:32:1910001:182, 59:32:1910001:190, 59:32:1910001:2035, 59:32:1910001:2058, 59:32:1910001:2071, 59:32:1910001:2075, 59:32:1910001:2083, 59:32:1910001:2095, 59:32:1910001:2116, 59:32:1910001:2122, 59:32:1910001:2126, 59:32:1910001:213, 59:32:1910001:2150, 59:32:1910001:2151, 59:32:1910001:216, 59:32:1910001:2178, 59:32:1910001:22, 59:32:1910001:2200, 59:32:1910001:2205, 59:32:1910001:2206, 59:32:1910001:2207, 59:32:1910001:222, 59:32:1910001:2220, 59:32:1910001:2221, 59:32:1910001:2230, 59:32:1910001:2243, 59:32:1910001:2244, 59:32:1910001:2247, 59:32:1910001:2251, 59:32:1910001:2276, 59:32:1910001:2279, 59:32:1910001:2280, 59:32:1910001:2299, 59:32:1910001:2307, 59:32:1910001:231, 59:32:1910001:232, 59:32:1910001:2320, 59:32:1910001:242, 59:32:1910001:246, 59:32:1910001:251, 59:32:1910001:268, 59:32:1910001:269, 59:32:1910001:288, 59:32:1910001:2905, 59:32:1910001:2920, 59:32:1910001:2933, 59:32:1910001:2939, 59:32:1910001:303, 59:32:1910001:304, 59:32:1910001:305, 59:32:1910001:310, 59:32:1910001:316, 59:32:1910001:3221, 59:32:1910001:3237, 59:32:1910001:3277, 59:32:1910001:329, 59:32:1910001:3301, 59:32:1910001:337, 59:32:1910001:3374, 59:32:1910001:347, 59:32:1910001:348, 59:32:1910001:351, 59:32:1910001:36, 59:32:1910001:38, 59:32:1910001:381, 59:32:1910001:383, 59:32:1910001:388, 59:32:1910001:392, 59:32:1910001:394, 59:32:1910001:395, 59:32:1910001:396, 59:32:1910001:398, 59:32:1910001:399,

59:32:1910001:40, 59:32:1910001:400, 59:32:1910001:403, 59:32:1910001:409,
59:32:1910001:411, 59:32:1910001:412, 59:32:1910001:423, 59:32:1910001:424,
59:32:1910001:440, 59:32:1910001:441, 59:32:1910001:446, 59:32:1910001:462,
59:32:1910001:464, 59:32:1910001:465, 59:32:1910001:466, 59:32:1910001:467,
59:32:1910001:472, 59:32:1910001:474, 59:32:1910001:475, 59:32:1910001:482,
59:32:1910001:483, 59:32:1910001:49, 59:32:1910001:496, 59:32:1910001:517,
59:32:1910001:518, 59:32:1910001:527, 59:32:1910001:528, 59:32:1910001:53,
59:32:1910001:533, 59:32:1910001:534, 59:32:1910001:536, 59:32:1910001:539,
59:32:1910001:54, 59:32:1910001:551, 59:32:1910001:552, 59:32:1910001:555,
59:32:1910001:560, 59:32:1910001:573, 59:32:1910001:583, 59:32:1910001:59,
59:32:1910001:60, 59:32:1910001:603, 59:32:1910001:606, 59:32:1910001:66,
59:32:1910001:660, 59:32:1910001:699, 59:32:1910001:700, 59:32:1910001:701,
59:32:1910001:702, 59:32:1910001:71, 59:32:1910001:712, 59:32:1910001:713,
59:32:1910001:715, 59:32:1910001:74, 59:32:1910001:75, 59:32:1910001:76,
59:32:1910001:83, 59:32:1910001:86, 59:32:3630001:27, 59:32:3630001:499,
59:32:3630001:1530, 59:32:0000000:435, 59:32:1910001:2110.

2. Общая характеристика объекта проектирования

Разработка проекта межевания территории осуществляется в отношении кадастрового квартала 59:32:1910001 и части кадастрового квартала 59:32:3630001, расположенного в границах с. Троица Сылвенского сельского поселения Пермского муниципального района Пермского края. Территория проектирования частично ограничена рекой Сылвой, с северной стороны граничит с территорией кадастрового квартала 59:32:3630001, с восточной стороны граничит с кадастровым кварталом 59:32:1910002 и кадастровым кварталом 59:32:1910004, с северо-западной стороны граничит с территорией кадастрового квартала 59:32:3630002, с юго-западной стороны граничит с кадастровым кварталом 59:32:1910005.

Площадь территории проектирования составляет - 182,59 га.

Согласно Правилам землепользования и застройки муниципального образования "Сылвенское сельское поселение" Пермского муниципального района Пермского края, утвержденные решением Совета депутатов Сылвенского сельского поселения от 15.08.2013 № 68 (ред. от 28.03.2019 № 379) территория проектирования расположена в границах территориальных зон:

- Зона индивидуальной жилой застройки (Ж-3);
- Зона делового, общественного и коммерческого назначения (О-1);
- Зона учреждений образования (О-2);
- Зона учреждений здравоохранения (О-3);
- Зона размещения объектов и сооружений спорта (О-4);
- Зона религиозных объектов (О-5);
- Зона инженерных и технических сооружений (И);
- Зона транспортных сооружений (Т);
- Зона зеленых насаждений общего пользования (парки, скверы, бульвары) (Р-1);
- Леса в границах населенного пункта, лесопарки и озеленение (Р-2);
- Зона объектов санитарно-курортного лечения, отдыха, туризма (Р-4);
- Зона огородничества и личного подсобного хозяйства (СХ-2);
- Зона садоводства и дачного хозяйства (Д);
- Зона кладбищ (С-1).

Значительная часть территории проектирования занята объектами малоэтажной жилой застройки и вспомогательными хозяйственными постройками, северо-западная часть территории свободна от застройки.

Подготовка проекта межевания территории осуществляется в целях последующего проведения комплексных кадастровых работ на территории кадастрового квартала 59:32:1910001 с. Троица Пермского муниципального района.

В границах проектируемой территории расположены: 691 земельных участков, местоположение границ которых установлено ранее в результате выполнения работ по межеванию земельных участков, 47 земельных участков,

местоположение границ которых установлено с точностью ниже нормативной точности определения координат, 137 ранее учтенных земельных участков, местоположение границ которых не установлено в соответствии с требованиями земельного законодательства.

При натурном обследовании территории квартала ранее учтенные земельные участки с кадастровыми номерами 59:32:1910001:2166, 59:32:1910001:2228, 59:32:1910001:2261, 59:32:1910001:2308, 59:32:1910001:234, 59:32:1910001:3201, 59:32:1910001:339, 59:32:1910001:500, 59:32:1910001:560, 59:32:1910001:590, 59:32:1910001:69, 59:32:1910001:666 на местности не идентифицированы.

В Едином государственном реестре недвижимости содержатся сведения о ранее учтенном земельном участке с кадастровым номером 59:32:1910001:666 (Пермский край, Пермский р-н, с/п Сылвенское, с. Троица, ул. Полевая, 1а; площадь - 229 кв.м.; вид разрешенного использования - Для ведения личного подсобного хозяйства; права зарегистрированы в установленном порядке) местоположение границ которого не установлено в соответствии с требованиями земельного законодательства. При натурном обследовании данный земельный участок на местности не идентифицирован. При анализе сведений Единого государственного реестра недвижимости и государственного фонда данных, полученных в результате проведения землеустройства, можно предположить, что данный земельный участок включен в границы земельного участка с кадастровым номером 59:32:1910001:661 (Пермский край, Пермский р-н, Сылвенское с/п, с. Троица, ул. Советская, 6; площадь - 815 кв.м.; вид разрешенного использования - Для ведения личного подсобного хозяйства; права зарегистрированы в установленном порядке), местоположение границ которого установлено в соответствии с требованиями земельного законодательства, так как при уточнении местоположения границ и площади земельного участка 59:32:1910001:661 его площадь увеличилась с 260 кв.м. до 815 кв.м. Право собственности на земельные участки с кадастровыми номерами 59:32:1910001:666 и 59:32:1910001:661 зарегистрировано за одним и тем же физическим лицом.

Подробная информация о земельных участках, расположенных в границах проектируемой территории, приведена в таблице 3 «Экспликация земельных участков фактического землепользования», графическая часть отображена на плане фактического землепользования.

3. Описание предлагаемых проектных решений

С учетом произведенных измерений и результата анализа имеющихся документов об объектах недвижимости, расположенных в кадастровом квартале 59:32:1910001, проектом межевания предлагается:

1. Установить красные линии с учетом сформированных земельных участков и предусмотренных проектом изменяемых границ земельных участков. Частично скорректировать границы красных линий установленных ранее утвержденными проектами межевания территории от 20.11.2017 № 449-С и от 06.12.2018 № 644.

2. Установить местоположение границ и площади 145 земельных участков в соответствии с фактическими границами.

3. Исправить реестровые ошибки в сведениях о местоположении границ 234 земельных участков.

4. Сформировать 124 земельных участка, способом образования из земель, собственность на которые не разграничена:

- :ЗУ4, :ЗУ7, :ЗУ40, :ЗУ52, :ЗУ68, :ЗУ92 с видом разрешенного использования «Для ведения личного подсобного хозяйства»;

- :ЗУ16 с видом разрешенного использования «Для индивидуального жилищного строительства»;

- :ЗУ18, :ЗУ23, :ЗУ25, :ЗУ27, :ЗУ50, :ЗУ51, :ЗУ53, :ЗУ54, :ЗУ183 с видом разрешенного использования «Блокированная жилая застройка»;

- :ЗУ62 с видом разрешенного использования «Ведение садоводства»;

- :ЗУ63, :ЗУ66 с видом разрешенного использования «Образование и просвещение»;

- :ЗУ28, :ЗУ34, :ЗУ93, :ЗУ94, :ЗУ174, :ЗУ177 с видом разрешенного использования «Отдых (рекреация)»;

- :ЗУ21 с видом разрешенного использования «Растениеводство»;

- :ЗУ46 с видом разрешенного использования «Религиозное использование»;

- :ЗУ116 с видом разрешенного использования «Ведение огородничества»;

- :ЗУ60, :ЗУ71-:ЗУ91, :ЗУ95-:ЗУ96, :ЗУ100, :ЗУ123-:ЗУ130, :ЗУ132-:ЗУ141, :ЗУ145, :ЗУ149, :ЗУ156, :ЗУ157, :ЗУ158, :ЗУ161, :ЗУ163, :ЗУ164, :ЗУ166, :ЗУ168, :ЗУ173 с видом разрешенного использования «Земельные участки (территории) общего пользования»;

- :ЗУ106, :ЗУ107, :ЗУ108, :ЗУ109, :ЗУ110, :ЗУ111, :ЗУ182 с видом разрешенного использования «Земельные участки (территории) общего пользования (для размещения площадок накопления твердых коммунальных отходов)».

- :ЗУ6, :ЗУ36, :ЗУ37, :ЗУ38, :ЗУ42, :ЗУ97, :ЗУ121, :ЗУ131, :ЗУ142-:ЗУ144, :ЗУ146-:ЗУ148, :ЗУ150-ЗУ155, :ЗУ159, :ЗУ160, :ЗУ162, :ЗУ165, :ЗУ167, :ЗУ169-:ЗУ172,-:ЗУ175, :ЗУ176, :ЗУ178-:ЗУ181 образуются в целях осуществления прохода, проезда неограниченного круга лиц в границах проектируемых красных линий.

Проектируемые земельные участки относятся к категории земель – Земли населенных пунктов.

5. Сформировать 42 земельных участков, способом перераспределения земельного участка и земель, находящихся в муниципальной собственности:

- Сформировать земельный участок :ЗУ3, с видом разрешенного использования «Для ведения личного подсобного хозяйства», путем перераспределения земельного участка 59:32:1910001:3600 площадью 750 кв.м. и земель, находящихся в муниципальной собственности, площадью 124 кв.м.

- Сформировать земельный участок :ЗУ8, с видом разрешенного использования «Для ведения личного подсобного хозяйства», путем перераспределения земельного участка 59:32:1910001:213 площадью 1560 кв.м. и земель, находящихся в муниципальной собственности, площадью 184 кв.м.

- Сформировать земельный участок :ЗУ9, с видом разрешенного использования «Для ведения личного подсобного хозяйства», путем

перераспределения земельного участка 59:32:1910001:202 площадью 1508 кв.м. и земель, находящихся в муниципальной собственности, площадью 292 кв.м.

- Сформировать земельный участок :ЗУ10, с видом разрешенного использования «Для ведения личного подсобного хозяйства», путем перераспределения земельного участка 59:32:1910001:102 площадью 751 кв.м. и земель, находящихся в муниципальной собственности, площадью 106 кв.м.

- Сформировать земельный участок :ЗУ12, с видом разрешенного использования «Для ведения личного подсобного хозяйства», путем перераспределения земельного участка 59:32:1910001:340 площадью 1544 кв.м. и земель, находящихся в муниципальной собственности, площадью 174 кв.м.

- Сформировать земельный участок :ЗУ14, с видом разрешенного использования «Для ведения личного подсобного хозяйства», путем перераспределения земельного участка 59:32:1910001:399 площадью 1570 кв.м. и земель, находящихся в муниципальной собственности, площадью 192 кв.м.

- Сформировать земельный участок :ЗУ15, с видом разрешенного использования «Для ведения личного подсобного хозяйства», путем перераспределения земельного участка 59:32:1910001:60 площадью 2075 кв.м. и земель, находящихся в муниципальной собственности, площадью 564 кв.м.

- Сформировать земельный участок :ЗУ17, с видом разрешенного использования «Для ведения личного подсобного хозяйства», путем перераспределения земельного участка 59:32:1910001:222 площадью 1464 кв.м. и земель, находящихся в муниципальной собственности, площадью 163 кв.м.

- Сформировать земельный участок :ЗУ22, с видом разрешенного использования «Для ведения личного подсобного хозяйства», путем перераспределения земельного участка 59:32:1910001:189 площадью 2000 кв.м. и земель, находящихся в муниципальной собственности, площадью 758 кв.м.

- Сформировать земельный участок :ЗУ29, с видом разрешенного использования «Для ведения личного подсобного хозяйства», путем перераспределения земельного участка 59:32:1910001:2913 площадью 1815 кв.м. и земель, находящихся в муниципальной собственности, площадью 373 кв.м.

- Сформировать земельный участок :ЗУ32, с видом разрешенного использования «Для ведения личного подсобного хозяйства», путем перераспределения земельного участка 59:32:1910001:450 площадью 1036 кв.м. и земель, находящихся в муниципальной собственности, площадью 161 кв.м.

- Сформировать земельный участок :ЗУ33, с видом разрешенного использования «Для ведения личного подсобного хозяйства», путем перераспределения земельного участка 59:32:1910001:1422 площадью 803 кв.м. и земель, находящихся в муниципальной собственности, площадью 165 кв.м.

- Сформировать земельный участок :ЗУ35, с видом разрешенного использования «Для ведения личного подсобного хозяйства», путем перераспределения земельного участка 59:32:1910001:2307 площадью 1400 кв.м. и земель, находящихся в муниципальной собственности, площадью 417 кв.м.

- Сформировать земельный участок :ЗУ41, с видом разрешенного использования «Для ведения личного подсобного хозяйства», путем перераспределения земельного участка 59:32:1910001:2200 площадью 900 кв.м. и земель, находящихся в муниципальной собственности, площадью 169 кв.м.

- Сформировать земельный участок :ЗУ44, с видом разрешенного использования «Для ведения личного подсобного хозяйства», путем перераспределения земельного участка 59:32:1910001:2031 площадью 1334 кв.м. и земель, находящихся в муниципальной собственности, площадью 284 кв.м.

- Сформировать земельный участок :ЗУ45, с видом разрешенного использования «Для ведения личного подсобного хозяйства», путем перераспределения земельного участка 59:32:1910001:271 площадью 615 кв.м. и земель, находящихся в муниципальной собственности, площадью 86 кв.м.

- Сформировать земельный участок :ЗУ48, с видом разрешенного использования «Для ведения личного подсобного хозяйства», путем перераспределения земельного участка 59:32:1910001:83 площадью 1500 кв.м. и земель, находящихся в муниципальной собственности, площадью 242 кв.м.

- Сформировать земельный участок :ЗУ58, с видом разрешенного использования «Для ведения личного подсобного хозяйства», путем

перераспределения земельного участка 59:32:1910001:3301 площадью 1500 кв.м. и земель, находящихся в муниципальной собственности, площадью 323 кв.м.

- Сформировать земельный участок :ЗУ67, с видом разрешенного использования «Для ведения личного подсобного хозяйства», путем перераспределения земельного участка 59:32:1910001:427 площадью 844 кв.м. и земель, находящихся в муниципальной собственности, площадью 130 кв.м.

- Сформировать земельный участок :ЗУ69, с видом разрешенного использования «Для ведения личного подсобного хозяйства», путем перераспределения земельного участка 59:32:1910001:3337 площадью 1193 кв.м. и земель, находящихся в муниципальной собственности, площадью 192 кв.м.

- Сформировать земельный участок :ЗУ70, с видом разрешенного использования «Для ведения личного подсобного хозяйства», путем перераспределения земельного участка 59:32:1910001:2269 площадью 600 кв.м. и земель, находящихся в муниципальной собственности, площадью 250 кв.м.

- Сформировать земельный участок :ЗУ99, с видом разрешенного использования «Для ведения личного подсобного хозяйства», путем перераспределения земельного участка 59:32:1910001:68 площадью 1500 кв.м. и земель, находящихся в муниципальной собственности, площадью 416 кв.м.

- Сформировать земельный участок :ЗУ101, с видом разрешенного использования «Для ведения личного подсобного хозяйства», путем перераспределения земельного участка 59:32:1910001:408 площадью 397 кв.м. и земель, находящихся в муниципальной собственности, площадью 58 кв.м. Образование земельного участка возможно при наличии разрешения на отклонение от предельных параметров разрешенного строительства, реконструкции объектов капитального строительства;

- Сформировать земельный участок :ЗУ103, с видом разрешенного использования «Для ведения личного подсобного хозяйства», путем перераспределения земельного участка 59:32:1910001:3602 площадью 722 кв.м. и земель, находящихся в муниципальной собственности, площадью 90 кв.м.

- Сформировать земельный участок :ЗУ104, с видом разрешенного использования «Для ведения личного подсобного хозяйства», путем перераспределения земельного участка 59:32:1910001:229 площадью 1000 кв.м. и земель, находящихся в муниципальной собственности, площадью 248 кв.м.

- Сформировать земельный участок :ЗУ105, с видом разрешенного использования «Для ведения личного подсобного хозяйства», путем перераспределения земельного участка 59:32:1910001:225 площадью 800 кв.м. и земель, находящихся в муниципальной собственности, площадью 178 кв.м.

- Сформировать земельный участок :ЗУ113, с видом разрешенного использования «Для ведения личного подсобного хозяйства», путем перераспределения земельного участка 59:32:1910001:3285 площадью 675 кв.м. и земель, находящихся в муниципальной собственности, площадью 173 кв.м.

- Сформировать земельный участок :ЗУ114, с видом разрешенного использования «Для ведения личного подсобного хозяйства», путем перераспределения земельного участка 59:32:1910001:3284 площадью 825 кв.м. и земель, находящихся в муниципальной собственности, площадью 166 кв.м.

- Сформировать земельный участок :ЗУ117, с видом разрешенного использования «Для ведения личного подсобного хозяйства», путем перераспределения земельного участка 59:32:1910001:2095 площадью 1500 кв.м. и земель, находящихся в муниципальной собственности, площадью 169 кв.м.

- Сформировать земельный участок :ЗУ119, с видом разрешенного использования «Для ведения личного подсобного хозяйства», путем перераспределения земельного участка 59:32:1910001:407 площадью 700 кв.м. и земель, находящихся в муниципальной собственности, площадью 75 кв.м.

- Сформировать земельный участок :ЗУ5, с видом разрешенного использования «Для индивидуального жилищного строительства», путем перераспределения земельного участка 59:32:1910001:583 площадью 1410 кв.м. и земель, находящихся в муниципальной собственности, площадью 175 кв.м.

- Сформировать земельный участок :ЗУ11, с видом разрешенного использования «Для индивидуального жилищного строительства», путем

перераспределения земельного участка 59:32:1910001:200 площадью 1500 кв.м. и земель, находящихся в муниципальной собственности, площадью 196 кв.м.

- Сформировать земельный участок :ЗУ13, с видом разрешенного использования «Для индивидуального жилищного строительства», путем перераспределения земельного участка 59:32:1910001:400 площадью 1660 кв.м. и земель, находящихся в муниципальной собственности, площадью 261 кв.м.

- Сформировать земельный участок :ЗУ20, с видом разрешенного использования «Для индивидуального жилищного строительства», путем перераспределения земельного участка 59:32:1910001:304 площадью 1508 кв.м. и земель, находящихся в муниципальной собственности, площадью 164 кв.м.

- Сформировать земельный участок :ЗУ24, с видом разрешенного использования «Для индивидуального жилищного строительства», путем перераспределения земельного участка 59:32:1910001:161 площадью 1500 кв.м. и земель, находящихся в муниципальной собственности, площадью 240 кв.м.

- Сформировать земельный участок :ЗУ26, с видом разрешенного использования «Для индивидуального жилищного строительства», путем перераспределения земельного участка 59:32:1910001:151 площадью 1732 кв.м. и земель, находящихся в муниципальной собственности, площадью 264 кв.м.

- Сформировать земельный участок :ЗУ30, с видом разрешенного использования «Для индивидуального жилищного строительства», путем перераспределения земельного участка 59:32:1910001:528 площадью 1403 кв.м. и земель, находящихся в муниципальной собственности, площадью 143 кв.м.

- Сформировать земельный участок :ЗУ47, с видом разрешенного использования «Для индивидуального жилищного строительства», путем перераспределения земельного участка 59:32:1910001:2178 площадью 1100 кв.м. и земель, находящихся в муниципальной собственности, площадью 306 кв.м.

- Сформировать земельный участок :ЗУ49, с видом разрешенного использования «Для индивидуального жилищного строительства», путем перераспределения земельного участка 59:32:1910001:3356 площадью 334 кв.м. и земель, находящихся в муниципальной собственности, площадью 63 кв.м.

Образование земельного участка возможно при наличии разрешения на отклонение от предельных параметров разрешенного строительства, реконструкции объектов капитального строительства;

- Сформировать земельный участок :ЗУ55, с видом разрешенного использования «Для индивидуального жилищного строительства», путем перераспределения земельного участка 59:32:1910001:710 площадью 500 кв.м. и земель, находящихся в муниципальной собственности, площадью 278 кв.м.

- Сформировать земельный участок :ЗУ112, с видом разрешенного использования «Для индивидуального жилищного строительства», путем перераспределения земельного участка 59:32:1910001:2242 площадью 1626 кв.м. и земель, находящихся в муниципальной собственности, площадью 183 кв.м.

- Сформировать земельный участок :ЗУ120, с видом разрешенного использования «Для индивидуального жилищного строительства», путем перераспределения земельного участка 59:32:1910001:2251 площадью 1100 кв.м. и земель, находящихся в муниципальной собственности, площадью 174 кв.м.

- Сформировать земельный участок :ЗУ122, с видом разрешенного использования «Для индивидуального жилищного строительства», путем перераспределения земельного участка 59:32:1910001:2227 площадью 1509 кв.м. и земель, находящихся в муниципальной собственности, площадью 188 кв.м.

- Сформировать земельный участок :ЗУ19, с видом разрешенного использования «Блокированная жилая застройка», путем перераспределения земельного участка 59:32:1910001:329 площадью 960 кв.м. и земель, находящихся в муниципальной собственности, площадью 212 кв.м.

- Сформировать земельный участок :ЗУ31, с видом разрешенного использования «Блокированная жилая застройка», путем перераспределения земельного участка 59:32:1910001:2930 площадью 607 кв.м. и земель, находящихся в муниципальной собственности, площадью 110 кв.м.

- Сформировать земельный участок :ЗУ98, с видом разрешенного использования «Блокированная жилая застройка», путем перераспределения

земельного участка 59:32:1910001:2247 площадью 300 кв.м. и земель, находящихся в муниципальной собственности, площадью 40 кв.м.

- Сформировать земельный участок :ЗУ43, с видом разрешенного использования «Ведение садоводства», путем перераспределения земельного участка 59:32:1910001:2196 площадью 800 кв.м. и земель, находящихся в муниципальной собственности, площадью 209 кв.м. Требуется разрешение на условно разрешенный вид использования земельного участка;

- Сформировать земельный участок :ЗУ56, с видом разрешенного использования «Ведение садоводства», путем перераспределения земельного участка 59:32:1910001:2205 площадью 1500 кв.м. и земель, находящихся в муниципальной собственности, площадью 293 кв.м. Требуется разрешение на условно разрешенный вид использования земельного участка;

- Сформировать земельный участок :ЗУ64, с видом разрешенного использования «Ведение садоводства», путем перераспределения земельного участка 59:32:1910001:3346 площадью 699 кв.м. и земель, находящихся в муниципальной собственности, площадью 93 кв.м.

- Сформировать земельный участок :ЗУ65, с видом разрешенного использования «Ведение садоводства», путем перераспределения земельного участка 59:32:1910001:3362 площадью 1003 кв.м. и земель, находящихся в муниципальной собственности, площадью 143 кв.м.

- Сформировать земельный участок :ЗУ115, с видом разрешенного использования «Ведение садоводства», путем перераспределения земельного участка 59:32:1910001:2121 площадью 419 кв.м. и земель, находящихся в муниципальной собственности, площадью 67 кв.м. Требуется разрешение на условно разрешенный вид использования земельного участка.

Вид разрешенного использования образуемых земельных участков :ЗУ43, :ЗУ56, :ЗУ115 выбран из условно разрешенных видов использования, установленных для территориальной зоны Ж-3 «Зона индивидуальной жилой застройки», так как на исходных земельных участках расположены объекты

капитального строительства с наименованием - Жилое строение без права регистрации проживания, расположенное на садовом земельном участке.

Проектируемые земельные участки относятся к категории земель – Земли населенных пунктов.

6. Сформировать 2 земельных участка путем раздела земельного участка с кадастровым номером 59:32:3630001:135:

- 59:32:3630001:135:ЗУ1 с видом разрешенного использования «Земельные участки (территории) общего пользования» для последующего изъятия для муниципальных нужд в целях формирования земельного участка под улицей Северная;

- 59:32:3630001:135:ЗУ2 с видом разрешенного использования «Для индивидуального жилищного строительства». Образование данного земельного участка возможно при наличии разрешения на отклонение от предельных параметров разрешенного строительства, реконструкции объектов капитального строительства.

7. Сформировать земельный участок :ЗУ61 с видом разрешенного использования «Земельные участки (территории) общего пользования» путем объединения земельных участков с кадастровыми номерами 59:32:3630001:133, 59:32:3630001:132, 59:32:3630001:1619, 59:32:3630001:1620, 59:32:3630001:136, 59:32:3630001:134. Образующий земельный участок подлежит последующему изъятию для муниципальных нужд в целях формирования земельного участка под улицей Северная.

8. Сформировать земельный участок 59:32:1910001:2908:ЗУ1 путем раздела земельного участка с кадастровым номером 59:32:1910001:2908, при котором исходный земельный участок остается в измененных границах, с видом разрешенного использования «Коммунальное обслуживание».

9. Сформировать земельный участок :ЗУ184 с видом разрешенного использования «Для ведения личного подсобного хозяйства» и земельный участок :ЗУ185 с видом разрешенного использования «Коммунальное обслуживание» путем перераспределения земельного участка 59:32:1910001:3366 площадью 2545 кв.м. и

земельного участка 59:32:1910001:2301 площадью 438 кв.м. Формируемый земельный участок :ЗУ184 площадью 2971 кв.м. состоит из земельного участка 59:32:1910001:3366 площадью 2545 кв.м. и части земельного участка 59:32:1910001:2301 площадью 426 кв.м. Формируемый земельный участок :ЗУ185 площадью 12 кв.м. состоит из части земельного участка 59:32:1910001:2301 площадью 12 кв.м.

10. Доступ к образуемому земельному участку :ЗУ31 обеспечивается посредством образуемого земельного участка :ЗУ138, сформированного для земель общего пользования.

Доступ к образуемым земельным участкам :ЗУ3, :ЗУ13, :ЗУ14, :ЗУ68, :ЗУ112 обеспечивается посредством образуемого земельного участка :ЗУ79, сформированного для земель общего пользования.

Доступ к образуемому земельному участку :ЗУ4 обеспечивается посредством образуемого земельного участка :ЗУ72, сформированного для земель общего пользования.

Доступ к образуемым земельным участкам :ЗУ5 обеспечивается посредством земельного участка с кадастровым номером 59:32:1910001:2103 (Под объекты инженерного оборудования Газоснабжения), находящийся в муниципальной собственности, и образуемого земельного участка :ЗУ78, сформированного для земель общего пользования.

Доступ к образуемым земельным участкам :ЗУ7, :ЗУ67 обеспечивается посредством образуемого земельного участка :ЗУ78, сформированного для земель общего пользования.

Доступ к образуемым земельным участкам :ЗУ8, :ЗУ24 обеспечивается посредством образуемого земельного участка :ЗУ75, сформированного для земель общего пользования.

Доступ к образуемым земельным участкам :ЗУ9, :ЗУ11, :ЗУ25, :ЗУ26, :ЗУ29, :ЗУ31 обеспечивается посредством образуемого земельного участка :ЗУ76, сформированного для земель общего пользования.

Доступ к образуемым земельным участкам :ЗУ12, :ЗУ16, :ЗУ17, :ЗУ104, :ЗУ114 обеспечивается посредством образуемого земельного участка :ЗУ84, сформированного для земель общего пользования.

Доступ к образуемым земельным участкам :ЗУ15, :ЗУ20, :ЗУ117 обеспечивается посредством образуемого земельного участка :ЗУ82, сформированного для земель общего пользования.

Доступ к образуемым земельным участкам :ЗУ10, :ЗУ18, :ЗУ19, :ЗУ47, :ЗУ48, :ЗУ92 обеспечивается посредством образуемого земельного участка :ЗУ86, сформированного для земель общего пользования.

Доступ к образуемому земельному участку :ЗУ21 обеспечивается посредством образуемого земельного участка :ЗУ96, сформированного в целях осуществления прохода, проезда неограниченного круга лиц.

Доступ к образуемым земельным участкам :ЗУ22, :ЗУ23, :ЗУ119 обеспечивается посредством образуемого земельного участка :ЗУ85, сформированного для земель общего пользования.

Доступ к образуемым земельным участкам :ЗУ27, :ЗУ32, :ЗУ33, :ЗУ35, обеспечивается посредством образуемого земельного участка :ЗУ77, сформированного для земель общего пользования.

Доступ к образуемому земельному участку :ЗУ28 обеспечивается посредством земель общего пользования.

Доступ к образуемому земельному участку :ЗУ30 обеспечивается посредством образуемого земельного участка :ЗУ74, сформированного для земель общего пользования.

Доступ к образуемому земельному участку :ЗУ34 обеспечивается посредством образуемого земельного участка :ЗУ166, сформированного для земель общего пользования.

Доступ к образуемому земельному участку :ЗУ40, :ЗУ41 обеспечивается посредством образуемых земельных участков :ЗУ42 и :ЗУ130, сформированных для земель общего пользования.

Доступ к образуемому земельному участку :ЗУ43, :ЗУ115 обеспечивается посредством образуемого земельного участка :ЗУ172, сформированного в целях осуществления прохода, проезда неограниченного круга лиц.

Доступ к образуемым земельным участкам :ЗУ44, :ЗУ49, :ЗУ53, :ЗУ54, :ЗУ58, :ЗУ69, :ЗУ70, :ЗУ103, :ЗУ105, :ЗУ174, :ЗУ177, :ЗУ183 обеспечивается посредством образуемого земельного участка :ЗУ87, сформированного для земель общего пользования.

Доступ к образуемому земельному участку :ЗУ45 обеспечивается посредством образуемого земельного участка :ЗУ36, сформированного в целях осуществления прохода, проезда неограниченного круга лиц.

В целях обеспечения доступа к образуемому земельному участку :ЗУ52 проектом межевания предусматривается установление сервитута для прохода, проезда на земельном участке с кадастровым номером 59:32:1910001:2222.

Доступ к образуемым земельным участкам :ЗУ46, :ЗУ116 обеспечивается посредством образуемого земельного участка :ЗУ158, сформированного для земель общего пользования.

Доступ к образуемому земельному участку :ЗУ50, :ЗУ99 обеспечивается посредством образуемого земельного участка :ЗУ89, сформированного для земель общего пользования.

Доступ к образуемым земельным участкам :ЗУ51, :ЗУ98, :ЗУ101 обеспечивается посредством образуемого земельного участка :ЗУ88, сформированного для земель общего пользования.

Доступ к образуемым земельным участкам :ЗУ55, :ЗУ120, :ЗУ184, 59:32:1910001:2908:ЗУ1 обеспечивается посредством образуемого земельного участка :ЗУ90, сформированного для земель общего пользования.

Доступ к образуемому земельному участку :ЗУ56 обеспечивается посредством образуемого земельного участка :ЗУ171, сформированного в целях осуществления прохода, проезда неограниченного круга лиц.

Доступ к образуемым земельным участкам :ЗУ62, :ЗУ63, :ЗУ64, :ЗУ65, :ЗУ66, :ЗУ122 обеспечивается посредством образуемого земельного участка :ЗУ83, сформированного для земель общего пользования.

Доступ к образуемым земельным участкам :ЗУ93, :ЗУ94 обеспечивается посредством образуемого земельного участка :ЗУ91, сформированного для земель общего пользования.

Доступ к образуемому земельному участку :ЗУ113 обеспечивается посредством образуемого земельного участка :ЗУ124, сформированного для земель общего пользования.

Доступ к образуемому земельному участку 59:32:3630001:135:ЗУ2 обеспечивается посредством образуемого земельного участка 59:32:3630001:135:ЗУ1, сформированного для земель общего пользования.

Доступ к образуемому земельному участку :ЗУ185 обеспечивается посредством земельного участка 59:32:0000000:14109 с видом разрешенного использования «Места общего пользования (пляж)», собственность на который не разграничена.

11. Уменьшение площади земельного участка с кадастровым номером 59:32:3630001:1537 более чем на десять процентов от площади земельных участков, сведения о которых содержатся в Едином государственном реестре недвижимости, произведено в связи устранением частичного наложения на границы земельного участка с кадастровым номером 59:32:3630001:135.

Уменьшение площади земельных участков с кадастровыми номерами 59:32:1910001:2908, 59:32:1910001:59, 59:32:1910001:592, 59:32:1910001:2126, 59:32:1910001:141, 59:32:1910001:19, 59:32:1910001:2171, 59:32:1910001:801, 59:32:1910001:296 более чем на десять процентов от площади земельных участков, сведения о которых содержатся в Едином государственном реестре недвижимости, произведено в соответствии с фактической ситуацией на местности.

12. Местоположение границ земельных участков с кадастровыми номерами 59:32:1910001:565 (Пермский край, Пермский р-н, Сылвенское с/п, с. Троица, ул. Клубная, 46), 59:32:1910001:2030 (Пермский край, Пермский р-н, Сылвенское с/п, с.

Троица, ул. Советская, 44), 59:32:1910001:592 (Пермский край, Пермский р-н, Сылвенское с/п, с. Троица, ул. Клубная, дом 41) определено на рабочей встрече, состоявшейся между Комитетом имущественных отношений администрации Пермского района, Управлением архитектуры и градостроительства администрации Пермского муниципального района, администрацией Сылвенского сельского поселения Пермского муниципального района и филиалом ФГБУ «ФКП Росреестра» по Пермскому краю, ввиду фактического занятия территории данных земельных участков иными лицами.

13. В связи с обращением представителя правообладателя земельного участка с кадастровым номером 59:32:1910001:271 по вопросу организации ранее имевшегося доступа к земельному участку, проектом межевания территории предусматривается исправление реестровой ошибки в местоположении границ земельного участка с кадастровым номером 59:32:1910001:3607 в части уменьшения площади до 10 % и образования земельного участка территории общего пользования :ЗУ36.

14. При анализе сведений Единого государственного реестра недвижимости выявлено, что земельные участки с кадастровыми номерами 59:32:1910001:85 и 59:32:1910001:2105 имеют идентичные характеристики в части местоположения, вида разрешенного использования и площади. При этом сведения о регистрации права в отношении земельного участка с кадастровым номером 59:32:1910001:2105 отсутствуют. В этой связи, можно сделать вывод о дублировании сведений в отношении рассматриваемых земельных участков.

Проектом межевания предусматривается уточнение местоположения границ и площади земельного участка с кадастровым номером 59:32:1910001:85, права на который зарегистрированы в установленном порядке.

15. В целях корректного формирования земельных участков общего пользования земельные участки с кадастровыми номерами 59:32:0000000:13243, 59:32:1910001:3156, 59:32:1910001:3255, 59:32:1910001:3174, 59:32:0000000:12782, сведения о которых носят временный характер, подлежат снятию с кадастрового учета.

Согласно Правилам землепользования и застройки муниципального образования «Сылвенское сельское поселение» линия регулирования застройки в отношении незастроенных земельных участков, расположенных в границах территориальной зоны Ж-3 и О-5, установлена в размере 25 метров от красных линий до объектов дошкольного образования и общеобразовательного назначения, 3 метров со стороны улиц, проездов и других границ земельного участка. Линия регулирования застройки в отношении незастроенных земельных участков, расположенных в границах территориальной зоны О-1, установлена в размере 5 метров со стороны улиц, проездов и других границ земельного участка. Линия регулирования застройки в отношении незастроенных земельных участков, расположенных в границах территориальной зоны О-2, установлена в размере 25 метров от красных линий до объектов дошкольного образования и общеобразовательного назначения, 5 метров со стороны улиц, проездов и других границ земельного участка. Линия регулирования застройки в отношении незастроенных земельных участков, расположенных в границах территориальной зоны СХ-2, установлена в размере 3 метров со стороны улиц, проездов и других границ земельного участка. В отношении застроенных земельных участков, а также земельных участков, на которых не предусмотрено строительство, линия регулирования застройки не отображена.

Данные по образуемым и изменяемым земельным участкам приведены в таблице 4 «Экспликация земельных участков по проекту межевания», графическая часть отображена на чертеже межевания территории.

Таблица №1 - Ведомость координат поворотных точек границ земельных участков

№ п/п	X	Y
1	2	3
59:32:3630001:1530		
1	516288,06	2264120,66
2	516296,57	2264149,66
3	516289,82	2264151,61
4	516248,48	2264163,54
5	516240,67	2264134,53
59:32:3630001:1536		

1	516324,42	2264406,87
2	516347,05	2264400,32
3	516367,87	2264394,33
4	516358,54	2264361,48
5	516313,98	2264374,22
59:32:3630001:504		
1	516385,76	2264480,65
2	516391,49	2264511,58
3	516352,08	2264524,11

4	516350,47	2264518,43
5	516343,24	2264493,46
59:32:3630001:1528		
1	516391,49	2264511,58
2	516392,92	2264511,12
3	516393,78	2264510,85
4	516402,01	2264508,22
5	516405,34	2264519,28
6	516408,51	2264529,83
7	516410,34	2264535,93
8	516396,74	2264540,36
9	516359,93	2264551,10
10	516352,08	2264524,11
59:32:3630001:1537		
1	516396,74	2264540,36
2	516401,75	2264567,73
3	516367,88	2264576,60
4	516359,93	2264551,10
59:32:1910001:2318		
1	516240,92	2264228,70
2	516213,77	2264234,63
3	516201,91	2264190,31
4	516198,86	2264178,90
5	516219,92	2264172,59
6	516223,77	2264171,44
7	516224,35	2264173,37
8	516230,77	2264194,82
59:32:1910001:555		
1	516098,30	2264206,23
2	516114,76	2264264,19
3	516090,74	2264272,99
4	516087,37	2264262,21
5	516081,18	2264242,16
6	516073,10	2264213,24
59:32:1910001:568		
1	516181,18	2264119,90
2	516181,64	2264121,42
3	516183,99	2264129,25
4	516195,69	2264168,30
5	516198,37	2264177,26
6	516173,58	2264184,61
7	516167,47	2264164,48
8	516159,31	2264137,58
9	516156,24	2264127,44
59:32:1910001:559		
1	516198,37	2264177,26

2	516198,86	2264178,90
3	516201,91	2264190,31
4	516213,77	2264234,63
5	516188,65	2264242,84
6	516174,34	2264187,13
7	516173,96	2264185,86
8	516173,58	2264184,61
59:32:1910001:2145		
1	516107,63	2264141,12
2	516110,05	2264149,99
3	516116,34	2264173,09
4	516121,56	2264192,26
5	516122,69	2264196,42
6	516123,55	2264199,06
7	516098,30	2264206,23
8	516082,58	2264148,30
59:32:1910001:556		
1	516123,55	2264199,06
2	516140,39	2264256,60
3	516114,76	2264264,19
4	516098,30	2264206,23
59:32:1910001:572		
1	516082,58	2264148,30
2	516098,30	2264206,23
3	516073,10	2264213,24
4	516072,59	2264211,52
5	516064,44	2264183,82
6	516055,86	2264155,79
59:32:1910001:573		
1	516055,86	2264155,79
2	516064,44	2264183,82
3	516015,72	2264198,31
4	516007,37	2264169,86
59:32:1910001:574		
1	516064,44	2264183,82
2	516072,59	2264211,52
3	516024,56	2264226,28
4	516015,72	2264198,31
59:32:1910001:46		
1	516072,59	2264211,52
2	516073,10	2264213,24
3	516081,18	2264242,16
4	516033,39	2264256,24
5	516024,56	2264226,28
59:32:1910001:539		
1	516287,21	2264301,04

2	516295,70	2264328,87
3	516303,45	2264357,81
4	516278,68	2264365,02
5	516261,86	2264307,27
59:32:1910001:545		
1	516245,79	2264250,33
2	516260,74	2264303,26
3	516236,32	2264310,59
4	516220,59	2264257,20
59:32:1910001:12		
1	516260,74	2264303,26
2	516261,86	2264307,27
3	516278,68	2264365,02
4	516254,80	2264371,62
5	516237,58	2264314,62
6	516236,32	2264310,59
59:32:1910001:2083		
1	516220,59	2264257,20
2	516236,32	2264310,59
3	516237,58	2264314,62
4	516211,31	2264321,35
5	516195,06	2264263,80
59:32:1910001:537		
1	516237,58	2264314,62
2	516254,80	2264371,62
3	516228,71	2264379,21
4	516211,31	2264321,35
59:32:1910001:2151		
1	516145,81	2264276,46
2	516147,63	2264283,24
3	516149,75	2264291,13
4	516162,37	2264336,10
5	516161,70	2264336,30
6	516138,27	2264342,84
7	516137,06	2264343,18
8	516120,70	2264285,04
9	516120,25	2264283,10
59:32:1910001:534		
1	516161,70	2264336,30
2	516179,08	2264394,13
3	516153,87	2264399,87
4	516138,27	2264342,84
59:32:1910001:2150		
1	516095,16	2264290,56
2	516120,25	2264283,10
3	516120,70	2264285,04

4	516137,06	2264343,18
5	516112,62	2264350,16
6	516104,66	2264323,33
7	516095,75	2264292,56
59:32:1910001:533		
1	516138,27	2264342,84
2	516153,87	2264399,87
3	516128,35	2264407,77
4	516119,74	2264380,58
5	516112,62	2264350,16
6	516137,06	2264343,18
59:32:1910001:552		
1	516095,75	2264292,56
2	516104,66	2264323,33
3	516057,29	2264337,56
4	516048,17	2264306,57
59:32:1910001:551		
1	516104,66	2264323,33
2	516112,62	2264350,16
3	516065,79	2264364,65
4	516065,13	2264364,85
5	516057,29	2264337,56
59:32:3630001:1546		
1	516313,98	2264374,22
2	516324,42	2264406,87
3	516328,39	2264422,93
4	516300,01	2264430,93
5	516285,41	2264382,28
59:32:1910001:527		
1	516285,41	2264382,28
2	516300,01	2264430,93
3	516271,37	2264438,60
4	516268,50	2264429,28
5	516267,89	2264429,45
6	516265,02	2264419,96
7	516256,35	2264391,86
8	516256,16	2264391,23
59:32:1910001:518		
1	516220,30	2264442,72
2	516238,91	2264500,42
3	516213,13	2264508,80
4	516209,06	2264495,50
5	516210,34	2264495,04
6	516200,05	2264460,45
7	516196,90	2264449,77
:3Y30		

1	516185,42	2264412,72
2	516196,90	2264449,77
3	516200,05	2264460,45
4	516170,32	2264469,10
5	516155,84	2264421,16
59:32:1910001:517		
1	516200,05	2264460,45
2	516210,34	2264495,04
3	516209,06	2264495,50
4	516213,13	2264508,80
5	516184,68	2264517,06
6	516170,32	2264469,10
59:32:1910001:529		
1	516155,84	2264421,16
2	516157,34	2264426,13
3	516170,32	2264469,10
4	516141,48	2264477,37
5	516136,72	2264462,00
6	516126,81	2264429,83
59:32:1910001:516		
1	516170,32	2264469,10
2	516184,68	2264517,06
3	516155,90	2264525,39
4	516147,58	2264498,22
5	516141,48	2264477,37
59:32:1910001:530		
1	516126,81	2264429,83
2	516136,72	2264462,00
3	516095,15	2264473,54
4	516086,20	2264441,70
59:32:1910001:515		
1	516136,72	2264462,00
2	516141,48	2264477,37
3	516147,58	2264498,22
4	516105,78	2264510,43
5	516095,15	2264473,54
59:32:1910001:514		
1	516147,58	2264498,22
2	516155,90	2264525,39
3	516155,86	2264526,12
4	516113,67	2264537,84
5	516105,78	2264510,43
:3Y61		
1	516360,82	2264364,53
2	516364,52	2264363,91
3	516366,41	2264370,08

4	516373,69	2264393,86
5	516373,77	2264394,10
6	516382,35	2264422,15
7	516382,72	2264423,30
8	516393,05	2264457,07
9	516393,53	2264458,59
10	516403,48	2264491,08
11	516411,54	2264517,41
12	516412,19	2264519,51
13	516419,79	2264544,31
14	516431,35	2264545,02
15	516433,42	2264545,41
16	516434,48	2264568,43
17	516434,00	2264579,71
18	516433,84	2264580,93
19	516433,35	2264590,29
20	516432,97	2264597,61
21	516431,15	2264601,71
22	516429,01	2264606,51
23	516424,01	2264617,76
24	516422,64	2264608,40
25	516422,03	2264604,24
26	516421,14	2264598,22
27	516422,11	2264597,63
28	516422,41	2264596,53
29	516424,84	2264596,14
30	516420,65	2264565,27
31	516415,92	2264555,24
32	516414,11	2264553,57
33	516410,34	2264535,93
34	516405,34	2264519,28
35	516402,01	2264508,22
36	516392,92	2264511,12
37	516391,31	2264502,00
38	516389,67	2264493,29
39	516387,56	2264481,74
40	516385,29	2264471,90
41	516383,55	2264464,25
42	516382,78	2264460,84
43	516387,53	2264459,25
44	516378,24	2264425,89
45	516377,61	2264423,47
46	516369,72	2264393,50
59:32:3630001:135:3Y1		
1	516417,68	2264558,98
2	516420,65	2264565,27

3	516424,84	2264596,14
4	516422,41	2264596,53
5	516418,18	2264565,61
6	516417,58	2264564,60
7	516416,36	2264564,36
59:32:3630001:135:3У2		
1	516410,34	2264535,93
2	516414,11	2264553,57
3	516415,92	2264555,24
4	516417,68	2264558,98
5	516416,36	2264564,36
6	516401,75	2264567,73
7	516396,74	2264540,36
59:32:3630001:501		
1	516416,36	2264564,36
2	516416,70	2264565,83
3	516420,78	2264595,74
4	516377,19	2264608,11
5	516377,02	2264607,52
6	516367,88	2264576,60
7	516401,75	2264567,73
59:32:3630001:27		
1	516359,93	2264551,10
2	516367,88	2264576,60
3	516377,02	2264607,52
4	516352,93	2264614,94
5	516334,97	2264558,47
59:32:1910001:3173		
1	516334,97	2264558,47
2	516309,76	2264565,64
3	516293,03	2264508,80
4	516292,84	2264508,13
5	516317,84	2264500,93
59:32:3630001:499		
1	516334,97	2264558,47
2	516352,93	2264614,94
3	516347,72	2264616,30
4	516325,33	2264623,63
5	516323,33	2264615,09
6	516313,69	2264579,97
7	516309,76	2264565,64
59:32:3630001:498		
1	516309,76	2264565,64
2	516313,69	2264579,97
3	516323,33	2264615,09
4	516325,33	2264623,63

5	516319,56	2264625,15
6	516300,38	2264630,08
7	516291,28	2264596,52
8	516285,00	2264572,56
59:32:3630001:1535 (входящий в состав единого землепользования 59:32:0000000:143)		
1	516285,00	2264572,56
2	516291,28	2264596,52
3	516300,38	2264630,08
4	516277,81	2264635,89
5	516275,85	2264609,67
6	516274,03	2264585,35
7	516273,21	2264576,13
8	516284,38	2264572,70
59:32:1910001:2197		
1	516241,88	2264522,31
2	516259,50	2264580,33
3	516234,90	2264587,14
4	516222,71	2264545,77
5	516220,11	2264536,66
6	516218,08	2264529,89
59:32:1910001:496		
1	516259,50	2264580,33
2	516269,85	2264615,01
3	516276,23	2264636,39
4	516276,49	2264637,61
5	516252,47	2264644,72
6	516235,54	2264589,31
7	516234,90	2264587,14
59:32:1910001:495		
1	516234,90	2264587,14
2	516235,54	2264589,31
3	516252,47	2264644,72
4	516227,14	2264652,29
5	516226,87	2264651,39
6	516210,29	2264595,86
7	516209,80	2264594,36
59:32:1910001:2		
1	516167,74	2264544,10
2	516167,87	2264544,55
3	516176,43	2264572,79
4	516176,50	2264573,02
5	516128,20	2264587,20
6	516119,40	2264557,80
59:32:1910001:2199		
1	516176,50	2264573,02

2	516185,00	2264601,55
3	516137,29	2264615,50
4	516136,71	2264615,66
5	516128,20	2264587,20
59:32:1910001:619		
1	516021,08	2263423,48
2	516026,12	2263448,33
3	515968,83	2263465,39
4	515966,70	2263455,00
5	515962,25	2263441,33
6	515963,81	2263440,91
59:32:1910001:565		
1	515995,02	2263622,26
2	515981,17	2263643,16
3	515947,46	2263593,65
4	515967,78	2263578,89
59:32:1910001:3601		
1	516037,53	2263604,98
2	516040,86	2263658,03
3	516022,06	2263674,61
4	516001,15	2263636,19
59:32:1910001:2030		
1	516001,15	2263636,19
2	516022,06	2263674,61
3	516001,33	2263692,55
4	515979,20	2263655,02
59:32:1910001:592		
1	515979,20	2263655,02
2	516001,33	2263692,55
3	515979,51	2263711,60
4	515957,25	2263673,85
59:32:1910001:624		
1	515938,74	2263423,75
2	515945,96	2263450,76
3	515889,39	2263466,36
4	515882,66	2263441,44
59:32:1910001:282		
1	515945,96	2263450,76
2	515951,71	2263476,17
3	515895,39	2263494,45
4	515890,06	2263468,84
5	515889,39	2263466,36
59:32:1910001:3599		
1	515909,48	2263744,08
2	515910,00	2263752,00
3	515908,74	2263772,40

4	515908,04	2263773,94
5	515904,98	2263774,48
6	515883,20	2263775,42
7	515883,09	2263745,33
8	515902,98	2263744,47
:3Y3		
1	515883,09	2263745,33
2	515883,20	2263775,42
3	515879,90	2263775,56
4	515854,77	2263776,65
5	515853,42	2263746,67
6	515862,60	2263746,21
7	515878,17	2263745,54
59:32:1910001:606		
1	515904,26	2263792,28
2	515907,10	2263822,20
3	515854,90	2263822,38
4	515854,28	2263792,28
59:32:1910001:50		
1	515907,10	2263822,20
2	515910,79	2263852,57
3	515905,43	2263852,44
4	515855,22	2263851,17
5	515854,90	2263822,38
59:32:1910001:598		
1	515942,56	2263918,62
2	515944,44	2263920,29
3	515978,82	2263950,77
4	515942,00	2263974,11
5	515924,29	2263970,80
:3Y4		
1	516106,73	2264081,43
2	516120,42	2264123,34
3	516097,78	2264129,83
4	516084,95	2264086,98
59:32:1910001:409		
1	515928,56	2263988,44
2	515936,01	2263996,35
3	515942,15	2264015,52
4	515949,46	2264038,29
5	515944,32	2264038,78
6	515922,84	2264040,82
7	515921,26	2263988,84
8	515921,25	2263986,23
:3Y5		
1	515949,46	2264038,29

2	515959,72	2264070,22
3	515907,52	2264075,24
4	515907,19	2264068,51
5	515906,04	2264039,92
6	515922,94	2264041,94
7	515922,84	2264040,82
59:32:1910001:2139		
1	515954,19	2264070,75
2	515959,72	2264070,22
3	515969,47	2264100,63
4	515967,43	2264100,76
5	515909,81	2264106,48
6	515908,62	2264098,48
7	515905,60	2264077,73
8	515907,52	2264075,24
59:32:1910001:49		
1	515921,26	2263988,84
2	515891,72	2263990,04
3	515891,62	2264037,84
4	515891,92	2264038,18
5	515906,04	2264039,92
6	515922,94	2264041,94
7	515922,84	2264040,82
59:32:1910001:585		
1	515891,72	2263990,04
2	515891,62	2264037,84
3	515857,42	2264038,56
4	515857,48	2263991,51
59:32:1910001:3697		
1	515857,42	2264038,56
2	515891,62	2264037,84
3	515891,92	2264038,18
4	515906,04	2264039,92
5	515907,19	2264068,51
6	515856,88	2264070,50
:3Y68		
1	515905,60	2264077,73
2	515908,62	2264098,48
3	515856,64	2264102,95
4	515856,88	2264070,50
5	515907,19	2264068,51
6	515907,52	2264075,24
59:32:1910001:2189		
1	515996,95	2264204,16
2	516004,52	2264234,13
3	515955,74	2264246,57

4	515946,44	2264217,34
5	515996,68	2264204,23
59:32:1910001:482		
1	516004,52	2264234,13
2	516013,64	2264264,29
3	515965,46	2264278,24
4	515955,74	2264246,57
59:32:1910001:3374		
1	516013,64	2264264,29
2	516021,62	2264291,60
3	515973,66	2264304,88
4	515965,46	2264278,24
59:32:1910001:489		
1	515937,14	2264186,41
2	515939,74	2264195,08
3	515946,44	2264217,34
4	515955,74	2264246,57
5	515953,54	2264247,10
6	515928,37	2264253,20
7	515927,16	2264249,62
8	515920,75	2264230,67
9	515918,16	2264223,02
10	515910,86	2264199,34
11	515908,69	2264192,28
59:32:1910001:483		
1	515953,54	2264247,10
2	515955,74	2264246,57
3	515965,46	2264278,24
4	515973,66	2264304,88
5	515947,73	2264312,30
6	515938,32	2264284,06
7	515928,37	2264253,20
:3Y7		
1	516034,48	2264339,97
2	516042,49	2264369,04
3	515995,19	2264384,99
4	515985,97	2264355,30
59:32:1910001:2276		
1	515977,58	2264323,57
2	515978,46	2264326,75
3	515978,69	2264327,63
4	515985,97	2264355,30
5	515995,19	2264384,99
6	515968,47	2264391,94
7	515950,99	2264329,52
59:32:1910001:471		

1	515942,95	2264399,51
2	515968,47	2264391,94
3	515984,95	2264449,15
4	515957,42	2264459,50
59:32:1910001:472		
1	515936,80	2264394,17
2	515937,74	2264393,99
3	515939,46	2264400,09
4	515942,83	2264399,11
5	515942,95	2264399,51
6	515957,42	2264459,50
7	515928,78	2264467,54
8	515927,58	2264461,56
9	515924,86	2264429,84
10	515921,86	2264396,18
59:32:1910001:476		
1	515923,63	2264335,00
2	515924,19	2264337,33
3	515925,15	2264341,52
4	515930,73	2264366,04
5	515872,03	2264373,60
6	515869,05	2264343,17
59:32:1910001:475		
1	515930,73	2264366,04
2	515936,64	2264393,82
3	515936,80	2264394,17
4	515921,86	2264396,18
5	515891,78	2264401,34
6	515874,67	2264403,67
7	515872,03	2264373,60
59:32:1910001:474		
1	515921,86	2264396,18
2	515924,86	2264429,84
3	515880,92	2264433,84
4	515879,40	2264433,86
5	515874,67	2264403,67
6	515891,78	2264401,34
59:32:1910001:473		
1	515924,86	2264429,84
2	515927,58	2264461,56
3	515907,36	2264463,86
4	515897,92	2264464,68
5	515883,98	2264465,48
6	515880,92	2264433,84
59:32:1910001:2176		
1	515813,89	2263521,32

2	515816,98	2263521,23
3	515824,28	2263544,78
4	515762,98	2263545,38
5	515760,93	2263526,90
6	515783,36	2263527,34
7	515789,65	2263527,46
59:32:1910001:372		
1	515824,28	2263544,78
2	515824,52	2263570,40
3	515760,58	2263572,52
4	515756,14	2263572,74
5	515755,88	2263551,12
6	515755,82	2263545,38
7	515762,98	2263545,38
59:32:1910001:2238		
1	515824,52	2263570,40
2	515825,10	2263595,14
3	515818,45	2263595,39
4	515761,20	2263597,54
5	515760,58	2263572,52
:3Y112		
1	515825,10	2263595,14
2	515825,86	2263623,02
3	515762,00	2263626,24
4	515761,90	2263623,14
5	515761,18	2263600,55
6	515761,20	2263597,54
59:32:1910001:2140		
1	515819,27	2263623,35
2	515825,86	2263623,02
3	515826,28	2263646,95
4	515762,48	2263649,37
5	515762,00	2263626,24
59:32:1910001:363		
1	515733,24	2263487,21
2	515733,81	2263489,06
3	515734,39	2263490,91
4	515734,99	2263492,82
5	515735,59	2263494,74
6	515739,61	2263507,54
7	515745,65	2263526,61
8	515697,90	2263526,04
9	515695,46	2263525,92
10	515695,94	2263492,62
59:32:1910001:362		
1	515760,93	2263526,90

2	515762,98	2263545,38
3	515755,82	2263545,38
4	515755,88	2263551,12
5	515698,46	2263552,34
6	515697,90	2263526,04
7	515745,65	2263526,61
8	515759,65	2263526,88
59:32:1910001:361		
1	515698,46	2263552,34
2	515755,88	2263551,12
3	515756,14	2263572,74
4	515698,56	2263574,38
59:32:1910001:360		
1	515756,14	2263572,74
2	515760,58	2263572,52
3	515761,20	2263597,54
4	515761,18	2263600,55
5	515699,19	2263599,85
6	515698,56	2263574,38
59:32:1910001:359		
1	515761,18	2263600,55
2	515761,90	2263623,14
3	515699,87	2263624,60
4	515699,19	2263599,85
59:32:1910001:2277		
1	515761,90	2263623,14
2	515762,00	2263626,24
3	515762,48	2263649,37
4	515701,59	2263650,76
5	515700,54	2263650,78
6	515699,87	2263624,60
59:32:1910001:376		
1	515832,34	2263795,78
2	515833,70	2263844,00
3	515832,73	2263844,10
4	515801,22	2263845,08
5	515800,11	2263796,41
59:32:1910001:381		
1	515835,79	2263922,29
2	515835,41	2263969,38
3	515802,98	2263970,25
4	515802,17	2263954,77
5	515802,10	2263941,02
6	515803,24	2263923,44
59:32:1910001:382		
1	515803,24	2263923,44

2	515802,10	2263941,02
3	515802,17	2263954,77
4	515802,98	2263970,25
5	515787,03	2263970,68
6	515771,58	2263971,14
7	515770,22	2263924,66
8	515799,73	2263923,56
59:32:1910001:383		
1	515770,22	2263924,66
2	515771,58	2263971,14
3	515739,95	2263971,66
4	515738,25	2263925,48
59:32:1910001:388		
1	515736,27	2263797,66
2	515737,87	2263820,52
3	515739,46	2263847,08
4	515736,85	2263847,16
5	515704,85	2263848,03
6	515704,10	2263798,42
59:32:1910001:405		
1	515833,74	2263987,12
2	515835,70	2264037,28
3	515805,40	2264038,30
4	515803,58	2263987,76
59:32:1910001:404		
1	515803,58	2263987,76
2	515805,40	2264038,30
3	515772,86	2264038,28
4	515772,78	2264008,73
5	515772,70	2264000,30
6	515772,93	2263987,45
59:32:1910001:403		
1	515835,70	2264037,28
2	515835,57	2264061,89
3	515772,26	2264064,40
4	515772,86	2264038,28
5	515805,40	2264038,30
:3Y13		
1	515834,09	2264113,58
2	515834,48	2264145,96
3	515801,14	2264145,38
4	515800,83	2264143,44
5	515770,86	2264144,20
6	515769,99	2264144,22
7	515770,24	2264116,11
:3Y14		

1	515834,48	2264145,96
2	515840,26	2264145,97
3	515840,44	2264189,30
4	515800,60	2264191,46
5	515801,14	2264145,38
59:32:1910001:398		
1	515801,14	2264145,38
2	515800,60	2264191,46
3	515769,52	2264193,58
4	515770,86	2264144,20
5	515800,83	2264143,44
:3Y15		
1	515772,70	2264000,30
2	515772,78	2264008,73
3	515772,86	2264038,28
4	515703,42	2264039,64
5	515702,30	2264009,88
6	515701,88	2264001,64
59:32:1910001:392		
1	515772,86	2264038,28
2	515772,26	2264064,40
3	515713,12	2264065,32
4	515705,67	2264065,23
5	515705,48	2264064,25
6	515704,50	2264064,45
7	515703,42	2264039,64
59:32:1910001:393		
1	515772,26	2264064,40
2	515771,41	2264090,26
3	515706,10	2264091,30
4	515705,22	2264091,32
5	515704,70	2264065,42
6	515705,67	2264065,23
7	515713,12	2264065,32
59:32:1910001:394		
1	515771,41	2264090,26
2	515770,24	2264116,11
3	515707,17	2264117,58
4	515706,10	2264091,30
59:32:1910001:395		
1	515770,24	2264116,11
2	515770,01	2264141,90
3	515769,99	2264144,22
4	515738,10	2264143,02
5	515730,44	2264143,02
6	515730,44	2264142,17

7	515710,95	2264142,85
8	515708,18	2264142,99
9	515707,17	2264117,58
59:32:1910001:2058		
1	515770,86	2264144,20
2	515769,52	2264193,58
3	515737,48	2264195,82
4	515738,10	2264143,02
5	515769,99	2264144,22
59:32:1910001:396		
1	515738,10	2264143,02
2	515737,48	2264195,82
3	515713,46	2264198,70
4	515710,95	2264142,85
5	515730,44	2264142,17
6	515730,44	2264143,02
59:32:1910001:2126		
1	515708,18	2264142,99
2	515710,95	2264142,85
3	515713,46	2264198,70
4	515710,84	2264199,04
59:32:1910001:467		
1	516074,52	2264479,15
2	516032,99	2264491,27
3	516024,37	2264458,10
4	516065,71	2264446,61
59:32:1910001:466		
1	516084,74	2264513,13
2	516040,80	2264524,84
3	516036,44	2264507,74
4	516036,44	2264506,02
5	516032,99	2264491,27
6	516074,52	2264479,15
59:32:1910001:445		
1	516084,74	2264513,13
2	516093,55	2264544,02
3	516048,87	2264556,59
4	516040,80	2264524,84
59:32:1910001:465		
1	516024,37	2264458,10
2	516032,99	2264491,27
3	516036,44	2264506,02
4	516036,44	2264507,74
5	516008,17	2264515,88
6	515995,28	2264467,02
59:32:1910001:446		

1	516008,17	2264515,88
2	516036,44	2264507,74
3	516040,80	2264524,84
4	516048,87	2264556,59
5	516021,21	2264564,66
59:32:1910001:464		
1	516008,17	2264515,88
2	515979,17	2264524,09
3	515978,85	2264523,01
4	515966,00	2264475,40
5	515995,28	2264467,02
59:32:1910001:2054		
1	515966,00	2264475,40
2	515978,85	2264523,01
3	515979,17	2264524,09
4	515992,93	2264571,05
5	515994,10	2264575,18
6	515964,36	2264583,80
7	515949,99	2264530,97
8	515936,68	2264483,62
59:32:1910001:462		
1	515936,68	2264483,62
2	515949,99	2264530,97
3	515922,60	2264539,73
4	515915,54	2264502,79
5	515912,45	2264487,58
59:32:1910001:23		
1	515949,99	2264530,97
2	515964,36	2264583,80
3	515936,36	2264592,07
4	515935,98	2264589,68
5	515929,30	2264562,34
6	515922,60	2264539,73
59:32:1910001:2230		
1	515912,45	2264487,58
2	515915,54	2264502,79
3	515922,60	2264539,73
4	515899,30	2264543,77
5	515898,32	2264544,33
6	515898,28	2264542,78
7	515893,72	2264543,40
8	515886,28	2264491,12
59:32:1910001:223		
1	515886,28	2264491,12
2	515893,72	2264543,40
3	515879,70	2264545,30

4	515866,43	2264547,78
5	515864,93	2264547,45
6	515860,36	2264494,99
59:32:1910001:214		
1	515898,28	2264542,78
2	515898,32	2264544,33
3	515904,30	2264593,65
4	515904,51	2264595,27
5	515883,90	2264597,14
6	515871,78	2264597,78
7	515868,82	2264574,24
8	515865,13	2264547,92
9	515866,43	2264547,78
10	515879,70	2264545,30
11	515893,72	2264543,40
59:32:1910001:215		
1	515865,13	2264547,92
2	515868,82	2264574,24
3	515871,78	2264597,78
4	515841,99	2264600,47
5	515841,31	2264593,10
6	515837,14	2264550,96
59:32:1910001:216		
1	515836,72	2264550,66
2	515837,14	2264550,96
3	515841,31	2264593,10
4	515841,99	2264600,47
5	515812,25	2264602,62
6	515812,20	2264602,16
7	515809,35	2264576,35
8	515806,90	2264553,30
9	515806,95	2264553,13
10	515826,47	2264551,47
59:32:1910001:444		
1	516099,76	2264562,09
2	516108,12	2264593,28
3	516059,24	2264606,18
4	516050,64	2264576,98
5	516050,20	2264575,52
59:32:1910001:443		
1	516108,12	2264593,28
2	516116,56	2264622,01
3	516067,53	2264636,11
4	516059,24	2264606,18
59:32:1910001:11		
1	516125,20	2264650,60

2	516075,40	2264664,62
3	516067,53	2264636,11
4	516116,56	2264622,01
59:32:1910001:2122		
1	516125,20	2264650,60
2	516132,02	2264679,30
3	516083,29	2264692,77
4	516075,40	2264664,62
59:32:1910001:2320		
1	516050,64	2264576,98
2	516059,24	2264606,18
3	516067,53	2264636,11
4	516042,63	2264642,90
5	516028,17	2264587,02
6	516029,10	2264586,69
7	516028,78	2264585,75
8	516027,85	2264586,07
9	516027,45	2264584,99
10	516028,38	2264584,66
11	516028,06	2264583,72
59:32:1910001:1421		
1	516067,53	2264636,11
2	516075,40	2264664,62
3	516083,29	2264692,77
4	516059,18	2264699,01
5	516053,37	2264680,94
6	516053,17	2264679,96
7	516042,88	2264643,87
8	516042,63	2264642,90
59:32:1910001:441		
1	516027,45	2264584,99
2	516027,85	2264586,07
3	516028,17	2264587,02
4	516042,63	2264642,90
5	516041,67	2264643,15
6	516037,38	2264644,25
7	516036,42	2264644,50
8	516032,50	2264645,54
9	516031,55	2264645,80
10	516030,58	2264646,06
11	516017,60	2264649,44
12	516001,19	2264591,33
13	516027,13	2264584,04
59:32:1910001:2244		
1	516041,92	2264644,12
2	516042,88	2264643,87

3	516053,17	2264679,96
4	516052,20	2264680,16
5	516052,39	2264681,14
6	516053,37	2264680,94
7	516059,18	2264699,01
8	516045,70	2264702,50
9	516041,51	2264687,01
10	516042,47	2264686,75
11	516042,37	2264686,36
12	516042,47	2264686,33
13	516042,21	2264685,37
14	516041,26	2264685,63
15	516040,79	2264683,89
16	516041,75	2264683,63
17	516041,50	2264682,70
18	516041,61	2264682,67
19	516041,35	2264681,71
20	516040,40	2264681,97
21	516039,83	2264679,97
22	516040,79	2264679,71
23	516040,53	2264678,75
24	516039,58	2264679,01
25	516038,95	2264676,76
26	516039,91	2264676,50
27	516039,65	2264675,54
28	516038,70	2264675,80
29	516037,92	2264673,33
30	516038,87	2264673,03
31	516038,57	2264672,07
32	516037,62	2264672,37
33	516037,00	2264670,13
34	516037,95	2264669,83
35	516037,65	2264668,87
36	516036,70	2264669,17
37	516036,04	2264666,82
38	516036,99	2264666,52
39	516036,69	2264665,56
40	516035,74	2264665,86
41	516035,13	2264663,52
42	516036,08	2264663,22
43	516035,78	2264662,26
44	516034,83	2264662,56
45	516034,28	2264660,39
46	516035,23	2264660,09
47	516034,93	2264659,13
48	516033,98	2264659,43

49	516033,30	2264657,06
50	516034,25	2264656,76
51	516033,95	2264655,80
52	516033,34	2264655,99
53	516032,66	2264653,84
54	516033,61	2264653,54
55	516033,31	2264652,58
56	516032,36	2264652,88
57	516031,58	2264650,21
58	516032,53	2264649,91
59	516032,23	2264648,95
60	516031,28	2264649,25
61	516030,58	2264646,06
62	516031,55	2264645,80
63	516031,81	2264646,76
64	516032,76	2264646,50
65	516032,50	2264645,54
66	516036,42	2264644,50
67	516036,66	2264645,47
68	516037,63	2264645,22
69	516037,38	2264644,25
70	516041,67	2264643,15
59:32:1910001:2035		
1	516030,58	2264646,06
2	516031,28	2264649,25
3	516031,58	2264650,21
4	516032,36	2264652,88
5	516032,66	2264653,84
6	516033,34	2264655,99
7	516033,00	2264656,10
8	516033,30	2264657,06
9	516033,98	2264659,43
10	516034,28	2264660,39
11	516034,83	2264662,56
12	516035,13	2264663,52
13	516035,74	2264665,86
14	516036,04	2264666,82
15	516036,70	2264669,17
16	516037,00	2264670,13
17	516037,62	2264672,37
18	516037,92	2264673,33
19	516038,70	2264675,80
20	516038,95	2264676,76
21	516039,58	2264679,01
22	516039,83	2264679,97
23	516040,40	2264681,97

24	516040,64	2264682,90
25	516040,54	2264682,93
26	516040,79	2264683,89
27	516041,26	2264685,63
28	516041,36	2264686,02
29	516041,26	2264686,05
30	516041,51	2264687,01
31	516045,70	2264702,50
32	516032,66	2264705,88
33	516017,60	2264649,44
59:32:1910001:440		
1	516001,19	2264591,33
2	516017,60	2264649,44
3	515992,54	2264656,73
4	515976,16	2264598,74
59:32:1910001:423		
1	516017,60	2264649,44
2	516032,66	2264705,88
3	516008,32	2264712,07
4	515992,30	2264656,80
5	515992,54	2264656,73
59:32:1910001:439		
1	515976,16	2264598,74
2	515992,54	2264656,73
3	515992,30	2264656,80
4	515967,21	2264664,36
5	515950,15	2264606,15
59:32:1910001:424		
1	515992,30	2264656,80
2	516008,32	2264712,07
3	515983,22	2264718,99
4	515967,21	2264664,36
:3Y8		
1	515916,04	2264675,24
2	515887,38	2264678,50
3	515887,30	2264678,10
4	515886,32	2264678,10
5	515881,74	2264617,76
6	515908,98	2264614,79
:3Y9		
1	515916,04	2264675,24
2	515916,08	2264675,61
3	515922,90	2264735,39
4	515922,21	2264736,15
5	515893,78	2264740,44
6	515887,38	2264678,50

59:32:1910001:212		
1	515886,32	2264678,10
2	515860,48	2264680,58
3	515855,60	2264620,12
4	515881,74	2264617,76
59:32:1910001:203		
1	515886,32	2264678,10
2	515887,30	2264678,10
3	515887,38	2264678,50
4	515893,78	2264740,44
5	515893,90	2264741,56
6	515868,42	2264744,38
7	515862,38	2264684,82
8	515860,82	2264684,93
9	515860,48	2264680,58
59:32:1910001:211		
1	515855,60	2264620,12
2	515860,48	2264680,58
3	515860,82	2264684,93
4	515836,90	2264687,76
5	515830,10	2264622,12
59:32:1910001:204		
1	515860,82	2264684,93
2	515862,38	2264684,82
3	515868,42	2264744,38
4	515841,46	2264746,56
5	515836,90	2264687,76
59:32:1910001:210		
1	515830,10	2264622,12
2	515836,90	2264687,76
3	515810,74	2264690,62
4	515808,52	2264690,84
5	515808,14	2264684,22
6	515805,70	2264654,18
7	515803,46	2264624,29
59:32:1910001:205		
1	515836,90	2264687,76
2	515841,46	2264746,56
3	515816,49	2264748,68
4	515813,13	2264714,90
5	515810,74	2264690,62
59:32:1910001:2025		
1	515803,46	2264624,29
2	515805,70	2264654,18
3	515761,54	2264659,90
4	515755,27	2264660,74

5	515752,53	2264628,92
59:32:1910001:208		
1	515805,70	2264654,18
2	515808,14	2264684,22
3	515757,79	2264691,32
4	515755,27	2264660,74
5	515761,54	2264659,90
59:32:1910001:207		
1	515808,14	2264684,22
2	515808,52	2264690,84
3	515810,74	2264690,62
4	515813,13	2264714,90
5	515767,92	2264721,49
6	515763,13	2264722,19
7	515760,45	2264722,58
8	515757,79	2264691,32
59:32:1910001:28		
1	516119,58	2264751,18
2	516119,48	2264750,44
3	516110,52	2264713,60
4	516108,86	2264706,78
5	516108,06	2264703,51
6	516139,80	2264694,87
7	516140,93	2264694,63
8	516154,29	2264742,92
59:32:1910001:413		
1	515985,92	2264737,31
2	515985,99	2264737,56
3	515986,90	2264740,86
4	515996,34	2264774,87
5	515997,93	2264780,70
6	515965,06	2264793,56
7	515955,75	2264756,18
8	515953,60	2264747,57
59:32:1910001:412		
1	515965,06	2264793,56
2	515936,00	2264804,72
3	515934,99	2264797,62
4	515932,88	2264767,19
5	515931,79	2264751,41
6	515953,60	2264747,57
7	515955,75	2264756,18
:3Y11		
1	515908,74	2264813,32
2	515880,89	2264819,97
3	515880,11	2264811,99

4	515877,97	2264794,84
5	515873,58	2264759,84
6	515873,56	2264759,35
7	515902,32	2264755,89
8	515902,38	2264756,39
9	515902,84	2264760,67
10	515904,93	2264779,72
11	515905,79	2264787,35
12	515907,88	2264808,11
59:32:1910001:3041		
1	515845,57	2264761,25
2	515852,76	2264843,81
3	515825,68	2264853,58
4	515823,08	2264828,92
5	515816,44	2264763,72
59:32:1910001:197		
1	515816,44	2264763,72
2	515823,08	2264828,92
3	515793,54	2264831,60
4	515792,34	2264818,28
5	515787,66	2264766,50
59:32:1910001:48		
1	515787,66	2264766,50
2	515792,34	2264818,28
3	515763,59	2264822,08
4	515758,52	2264769,24
59:32:1910001:2100		
1	515792,34	2264818,28
2	515793,54	2264831,60
3	515764,70	2264834,62
4	515763,59	2264822,08
59:32:1910001:2923		
1	515823,08	2264828,92
2	515825,68	2264853,58
3	515769,78	2264873,68
4	515764,70	2264834,62
5	515793,54	2264831,60
:3Y21		
1	516005,15	2263356,09
2	516005,93	2263355,37
3	516010,75	2263348,37
4	516013,59	2263338,10
5	516014,41	2263327,63
6	516012,79	2263321,39
7	516008,41	2263312,62
8	516004,48	2263305,93

9	516000,03	2263302,88
10	515995,56	2263300,73
11	515990,88	2263299,50
12	515959,00	2263296,74
13	515945,67	2263295,03
14	515913,08	2263288,51
15	515910,25	2263287,90
16	515883,39	2263284,74
17	515877,79	2263281,03
18	515874,81	2263280,86
19	515871,16	2263281,11
20	515864,92	2263283,50
21	515860,36	2263287,95
22	515854,64	2263294,92
23	515848,64	2263312,69
24	515840,85	2263340,34
25	515837,39	2263352,68
26	515834,00	2263374,18
27	515832,84	2263381,66
28	515832,73	2263383,44
29	515871,93	2263377,28
30	515871,55	2263349,44
31	515859,03	2263352,62
32	515854,12	2263333,24
33	515871,26	2263328,88
34	515870,81	2263296,04
35	515937,74	2263302,69
36	515937,62	2263335,96
37	515978,40	2263333,33
38	515978,45	2263360,33
59:32:1910001:2110 (входящий в состав единого землепользования 59:32:0000000:71)		
1	516102,06	2263364,12
2	516088,56	2263372,33
3	516068,20	2263384,68
4	516054,19	2263379,56
5	516013,38	2263388,12
6	515955,07	2263405,76
7	515937,29	2263410,19
8	515853,59	2263431,04
9	515827,42	2263437,99
10	515801,02	2263444,99
11	515797,10	2263446,03
12	515788,89	2263448,21
13	515769,68	2263453,31
14	515762,27	2263424,59

15	515805,60	2263413,40
16	515819,78	2263409,74
17	516017,61	2263358,66
18	516018,38	2263353,99
19	516020,12	2263343,47
20	516037,80	2263346,34
21	516041,16	2263372,38
59:32:1910001:3253		
1	515937,62	2263335,96
2	515978,40	2263333,33
3	515978,45	2263360,33
4	515892,99	2263373,94
5	515890,74	2263374,30
6	515871,93	2263377,28
7	515871,55	2263349,44
8	515878,41	2263347,70
9	515873,50	2263328,32
10	515871,26	2263328,88
11	515870,81	2263296,04
12	515937,74	2263302,69
59:32:1910001:3154		
1	515873,50	2263328,32
2	515878,41	2263347,70
3	515871,55	2263349,44
4	515859,03	2263352,62
5	515854,12	2263333,24
6	515871,26	2263328,88
:3Y95(1)		
1	515730,35	2263196,05
2	515814,94	2263227,95
3	515835,91	2263236,01
4	515884,90	2263253,38
5	515914,19	2263263,49
6	515982,78	2263283,27
7	516019,08	2263293,17
8	516020,12	2263343,47
9	516018,38	2263353,99
10	516005,15	2263356,09
11	516005,93	2263355,37
12	516010,75	2263348,37
13	516013,59	2263338,10
14	516014,41	2263327,63
15	516012,79	2263321,39
16	516008,41	2263312,62
17	516004,48	2263305,93
18	516000,03	2263302,88

19	515995,56	2263300,73
20	515990,88	2263299,50
21	515959,00	2263296,74
22	515945,67	2263295,03
23	515913,08	2263288,51
24	515910,25	2263287,90
25	516011,25	2263299,77
26	516014,89	2263299,65
27	516014,65	2263295,56
28	516011,72	2263295,80
29	516004,87	2263295,35
30	516002,32	2263294,85
31	515884,80	2263280,88
32	515848,58	2263256,90
33	515829,23	2263254,85
34	515796,19	2263235,29
35	515798,44	2263230,65
36	515724,49	2263193,95
:3Y95(2)		
1	515707,38	2263189,92
2	515793,11	2263232,47
3	515790,98	2263236,86
4	515827,94	2263258,74
5	515847,19	2263260,77
6	515877,79	2263281,03
7	515874,81	2263280,86
8	515871,16	2263281,11
9	515864,92	2263283,50
10	515860,36	2263287,95
11	515854,64	2263294,92
12	515848,64	2263312,69
13	515840,85	2263340,34
14	515837,39	2263352,68
15	515834,00	2263374,18
16	515832,84	2263381,66
17	515832,73	2263383,44
18	515811,45	2263386,79
19	515795,56	2263344,92
20	515791,35	2263331,29
21	515814,47	2263322,88
22	515795,99	2263272,08
23	515772,88	2263280,48
24	515767,60	2263265,54
25	515766,35	2263266,24
26	515759,76	2263267,33
27	515752,01	2263266,78

28	515726,15	2263261,43
29	515696,95	2263263,43
30	515690,30	2263237,89
31	515680,42	2263223,98
32	515676,24	2263212,13
33	515673,61	2263208,18
34	515668,58	2263205,72
35	515659,12	2263205,55
36	515650,44	2263203,35
37	515635,29	2263193,70
38	515629,80	2263192,38
39	515624,75	2263193,26
40	515614,43	2263197,65
41	515606,31	2263198,31
42	515595,77	2263195,67
43	515585,67	2263194,36
44	515582,16	2263197,21
45	515580,56	2263200,15
46	515590,87	2263284,08
47	515584,50	2263284,53
48	515563,35	2263286,04
49	515544,12	2263287,89
50	515533,12	2263286,19
51	515533,13	2263302,50
52	515524,12	2263302,82
53	515524,12	2263284,79
54	515518,74	2263284,84
55	515483,88	2263267,46
56	515479,59	2263265,68
57	515383,83	2263236,44
58	515337,74	2263226,80
59	515338,39	2263216,41
60	515325,89	2263215,77
61	515286,66	2263214,09
62	515282,50	2263213,91
63	515281,35	2263208,58
64	515280,43	2263204,36
65	515277,60	2263191,30
66	515266,78	2263189,15
67	515258,54	2263187,51
68	515251,62	2263186,13
69	515265,48	2263171,44
70	515271,06	2263165,58
71	515288,04	2263153,59
72	515315,06	2263144,55
73	515414,46	2263123,20

74	515461,91	2263116,29
75	515482,18	2263115,97
76	515482,41	2263118,72
77	515495,99	2263121,08
78	515516,85	2263124,72
79	515573,03	2263142,28
80	515591,77	2263148,14
81	515652,67	2263170,15
:3Y62		
1	515714,35	2263292,00
2	515710,81	2263282,08
3	515702,13	2263283,29
4	515696,95	2263263,43
5	515726,15	2263261,43
6	515752,01	2263266,78
7	515755,69	2263277,10
8	515739,29	2263283,10
:3Y63		
1	515592,64	2263298,51
2	515590,87	2263284,08
3	515580,56	2263200,15
4	515582,16	2263197,21
5	515585,67	2263194,36
6	515595,77	2263195,67
7	515606,31	2263198,31
8	515614,43	2263197,65
9	515624,75	2263193,26
10	515629,80	2263192,38
11	515635,29	2263193,70
12	515650,44	2263203,35
13	515659,12	2263205,55
14	515668,58	2263205,72
15	515673,61	2263208,18
16	515676,24	2263212,13
17	515680,42	2263223,98
18	515690,30	2263237,89
19	515702,13	2263283,29
:3Y64		
1	515590,87	2263284,08
2	515592,64	2263298,51
3	515584,68	2263296,33
4	515563,88	2263299,27
5	515543,69	2263302,13
6	515533,13	2263302,50
7	515533,12	2263286,19
8	515544,12	2263287,89

9	515563,35	2263286,04
10	515584,50	2263284,53
:3Y65		
1	515524,12	2263284,79
2	515524,12	2263302,82
3	515483,89	2263301,64
4	515479,97	2263301,52
5	515479,59	2263265,68
6	515483,88	2263267,46
7	515518,74	2263284,84
:3Y66		
1	515400,93	2263415,94
2	515371,21	2263415,94
3	515360,42	2263415,94
4	515342,85	2263415,94
5	515336,32	2263415,94
6	515335,56	2263300,39
7	515337,74	2263226,80
8	515383,83	2263236,44
9	515479,59	2263265,68
10	515480,01	2263305,59
11	515462,90	2263306,39
12	515450,98	2263312,44
13	515431,91	2263323,63
14	515419,62	2263334,45
15	515408,62	2263348,39
16	515401,47	2263361,41
:3Y113		
1	515616,84	2263433,35
2	515619,32	2263444,28
3	515619,46	2263444,90
4	515620,80	2263450,26
5	515581,18	2263460,54
6	515579,88	2263448,82
7	515578,88	2263434,81
:3Y114		
1	515578,88	2263434,81
2	515579,88	2263448,82
3	515581,18	2263460,54
4	515546,88	2263469,56
5	515546,54	2263436,04
59:32:1910001:186		
1	515522,44	2263421,12
2	515522,84	2263421,42
3	515523,10	2263448,74
4	515478,48	2263448,64

5	515466,40	2263448,62
6	515466,43	2263421,47
59:32:1910001:2184		
1	515466,43	2263421,47
2	515466,40	2263448,62
3	515457,71	2263448,61
4	515443,55	2263448,64
5	515410,80	2263448,74
6	515410,84	2263421,37
:3Y122		
1	515443,55	2263448,64
2	515443,59	2263494,80
3	515430,46	2263498,76
4	515409,94	2263504,54
5	515410,80	2263448,74
59:32:1910001:347		
1	515651,41	2263563,36
2	515664,24	2263563,22
3	515669,27	2263563,16
4	515668,44	2263535,25
5	515608,41	2263536,09
6	515608,48	2263538,76
7	515609,20	2263564,11
59:32:1910001:348		
1	515669,27	2263563,16
2	515669,29	2263589,15
3	515665,01	2263589,19
4	515649,17	2263589,33
5	515645,57	2263589,43
6	515609,43	2263590,01
7	515609,20	2263564,11
8	515651,41	2263563,36
9	515664,24	2263563,22
59:32:1910001:351		
1	515639,72	2263641,47
2	515640,91	2263697,80
3	515610,74	2263698,48
4	515609,64	2263642,28
59:32:1910001:344		
1	515608,34	2263510,32
2	515608,41	2263536,09
3	515608,48	2263538,76
4	515545,86	2263539,69
5	515544,08	2263512,52
6	515582,34	2263511,56
:3Y16		

1	515608,48	2263538,76
2	515609,20	2263564,11
3	515548,83	2263565,19
4	515545,86	2263539,69
:3Y12		
1	515609,56	2263615,65
2	515609,64	2263642,28
3	515580,58	2263642,94
4	515577,91	2263643,17
5	515548,61	2263643,79
6	515546,33	2263643,84
7	515544,89	2263643,95
8	515546,11	2263616,89
9	515566,92	2263616,48
59:32:1910001:3655		
1	515610,74	2263698,48
2	515610,80	2263703,14
3	515599,76	2263703,35
4	515578,47	2263703,64
5	515578,46	2263703,44
6	515578,32	2263676,24
7	515577,91	2263643,17
8	515580,58	2263642,94
9	515609,64	2263642,28
59:32:1910001:2104		
1	515625,38	2263713,62
2	515630,74	2263767,00
3	515600,68	2263767,70
4	515595,94	2263715,74
59:32:1910001:3162		
1	515595,94	2263715,74
2	515600,68	2263767,70
3	515567,26	2263768,00
4	515567,26	2263716,72
59:32:1910001:2096		
1	515567,26	2263712,00
2	515567,26	2263716,72
3	515567,26	2263768,00
4	515567,16	2263780,72
5	515545,06	2263780,64
6	515545,24	2263712,40
59:32:1910001:334		
1	515525,10	2263583,19
2	515525,55	2263613,56
3	515515,60	2263613,74
4	515475,51	2263618,50

5	515475,06	2263597,96
6	515475,25	2263594,22
7	515475,58	2263588,20
59:32:1910001:2259		
1	515525,55	2263613,56
2	515525,75	2263628,01
3	515518,63	2263628,40
4	515512,49	2263628,59
5	515471,93	2263633,77
6	515469,17	2263620,17
7	515475,53	2263619,18
8	515475,51	2263618,50
9	515515,60	2263613,74
59:32:1910001:2260		
1	515525,75	2263628,01
2	515525,93	2263643,42
3	515493,20	2263644,28
4	515476,15	2263645,68
5	515473,26	2263645,92
6	515472,42	2263636,66
7	515471,93	2263633,77
8	515512,49	2263628,59
9	515518,63	2263628,40
:3Y17		
1	515525,93	2263643,42
2	515526,14	2263673,70
3	515477,42	2263674,17
4	515471,68	2263674,10
5	515470,92	2263657,52
6	515470,42	2263650,16
7	515470,40	2263646,02
8	515473,26	2263645,92
9	515476,15	2263645,68
10	515493,20	2263644,28
59:32:1910001:337		
1	515526,14	2263673,70
2	515526,42	2263673,72
3	515526,78	2263703,66
4	515478,42	2263704,24
5	515471,34	2263703,96
6	515472,40	2263700,32
7	515471,64	2263675,50
8	515471,68	2263674,10
9	515477,42	2263674,17
:3Y104		
1	515527,00	2263716,18

2	515528,46	2263782,44
3	515510,30	2263783,06
4	515507,73	2263715,92
59:32:1910001:323		
1	515507,46	2263711,38
2	515507,73	2263715,92
3	515510,30	2263783,06
4	515496,36	2263782,84
5	515496,46	2263784,94
6	515493,31	2263784,85
7	515493,30	2263781,75
8	515491,72	2263711,33
:3Y18		
1	515406,37	2263608,57
2	515426,43	2263609,23
3	515436,92	2263609,20
4	515440,50	2263609,46
5	515457,57	2263610,78
6	515460,64	2263611,18
7	515463,17	2263613,08
8	515469,17	2263620,17
9	515471,93	2263633,77
10	515472,42	2263636,66
11	515473,26	2263645,92
12	515470,40	2263646,02
13	515469,96	2263646,02
14	515469,56	2263639,52
15	515461,98	2263623,96
16	515454,76	2263616,44
17	515429,42	2263617,94
18	515429,55	2263623,65
19	515406,46	2263624,43
:3Y19		
1	515407,06	2263642,17
2	515406,46	2263624,43
3	515429,55	2263623,65
4	515429,42	2263617,94
5	515454,76	2263616,44
6	515461,98	2263623,96
7	515469,56	2263639,52
8	515453,72	2263639,77
9	515444,88	2263639,74
10	515430,82	2263640,42
11	515430,26	2263640,42
12	515430,26	2263640,90
13	515426,18	2263640,90

59:32:1910001:328		
1	515469,56	2263639,52
2	515469,96	2263646,02
3	515470,40	2263646,02
4	515470,42	2263650,16
5	515470,92	2263657,52
6	515471,68	2263674,10
7	515471,64	2263675,50
8	515434,78	2263671,77
9	515433,87	2263666,28
10	515430,09	2263666,09
11	515430,38	2263662,56
12	515432,06	2263662,66
13	515430,82	2263640,42
14	515444,88	2263639,74
15	515453,72	2263639,77
59:32:1910001:327		
1	515433,87	2263666,28
2	515434,78	2263671,77
3	515471,64	2263675,50
4	515472,40	2263700,32
5	515471,34	2263703,96
6	515467,60	2263704,26
7	515409,28	2263700,58
8	515410,14	2263665,08
9	515430,09	2263666,09
59:32:1910001:326		
1	515467,60	2263704,26
2	515467,01	2263711,78
3	515467,00	2263728,00
4	515413,00	2263728,00
5	515410,38	2263728,15
6	515408,54	2263728,26
7	515409,00	2263713,00
8	515409,28	2263700,58
59:32:1910001:892		
1	515474,91	2263777,84
2	515474,97	2263788,47
3	515474,97	2263789,02
4	515423,16	2263788,14
5	515407,12	2263787,98
6	515407,39	2263774,66
7	515429,77	2263775,51
8	515429,97	2263776,80
:3Y46		
1	515597,01	2263852,28

2	515593,15	2263870,02
3	515579,51	2263868,23
4	515583,28	2263849,75
:3Y116		
1	515593,15	2263870,02
2	515609,89	2263872,21
3	515607,81	2263884,36
4	515578,04	2263880,79
5	515579,51	2263868,23
59:32:1910001:316		
1	515577,23	2263916,81
2	515577,38	2263938,42
3	515578,23	2263978,61
4	515578,23	2263978,94
5	515553,58	2263980,04
6	515552,24	2263918,62
7	515552,22	2263918,10
59:32:1910001:2179		
1	515552,24	2263918,62
2	515553,58	2263980,04
3	515529,10	2263980,46
4	515529,04	2263980,00
5	515527,34	2263920,56
59:32:1910001:315		
1	515504,10	2263917,38
2	515505,60	2263916,44
3	515526,34	2263915,72
4	515527,34	2263920,56
5	515529,04	2263980,00
6	515505,26	2263980,22
7	515505,52	2263972,56
8	515504,44	2263956,46
59:32:1910001:313		
1	515504,10	2263917,38
2	515504,44	2263956,46
3	515505,52	2263972,56
4	515505,26	2263980,22
5	515482,18	2263981,04
6	515482,28	2263919,32
7	515482,28	2263917,52
59:32:1910001:3361		
1	515482,28	2263919,32
2	515482,18	2263981,04
3	515459,05	2263981,87
4	515457,36	2263952,60
5	515457,58	2263947,88

6	515458,29	2263919,79
59:32:1910001:2066		
1	515458,29	2263919,79
2	515457,58	2263947,88
3	515411,14	2263949,36
4	515410,76	2263941,26
5	515411,32	2263915,46
6	515425,90	2263914,82
7	515431,46	2263913,84
8	515435,76	2263911,98
9	515440,12	2263911,66
10	515450,44	2263914,92
59:32:1910001:310		
1	515457,58	2263947,88
2	515457,36	2263952,60
3	515459,05	2263981,87
4	515411,02	2263983,06
5	515411,14	2263949,36
:3Y158		
1	515583,28	2263849,75
2	515579,51	2263868,23
3	515578,04	2263880,79
4	515577,23	2263916,81
5	515552,22	2263918,10
6	515552,24	2263918,62
7	515527,34	2263920,56
8	515526,34	2263915,72
9	515505,60	2263916,44
10	515504,10	2263917,38
11	515482,28	2263917,52
12	515482,28	2263919,32
13	515458,29	2263919,79
14	515450,44	2263914,92
15	515440,12	2263911,66
16	515435,76	2263911,98
17	515431,46	2263913,84
18	515425,90	2263914,82
19	515411,32	2263915,46
20	515408,46	2263852,87
21	515414,62	2263853,80
22	515437,50	2263794,43
23	515447,46	2263794,35
24	515421,53	2263857,32
25	515465,60	2263913,54
26	515557,80	2263909,57
27	515568,61	2263870,32

59:32:1910001:2292		
1	515634,16	2263992,94
2	515654,68	2263992,81
3	515653,67	2264021,47
4	515633,72	2264021,18
59:32:1910001:299		
1	515682,66	2264022,33
2	515682,18	2264054,80
3	515630,49	2264051,32
4	515631,72	2264021,18
5	515633,72	2264021,18
6	515653,67	2264021,47
7	515676,60	2264022,13
59:32:1910001:300		
1	515682,18	2264054,80
2	515681,72	2264084,56
3	515637,76	2264083,12
4	515630,36	2264082,53
5	515629,90	2264082,54
6	515630,06	2264067,98
7	515630,32	2264067,68
8	515630,49	2264051,32
59:32:1910001:2299		
1	515681,72	2264084,56
2	515682,58	2264114,56
3	515633,79	2264113,44
4	515630,10	2264112,76
5	515630,23	2264097,80
6	515630,36	2264082,53
7	515637,76	2264083,12
59:32:1910001:303		
1	515682,00	2264145,22
2	515681,36	2264175,26
3	515630,32	2264174,14
4	515629,96	2264146,24
5	515631,78	2264146,00
:3Y20		
1	515681,36	2264175,26
2	515680,64	2264202,30
3	515619,68	2264201,70
4	515619,99	2264179,46
5	515620,22	2264174,18
6	515630,32	2264174,14
59:32:1910001:297		
1	515634,16	2263992,94
2	515633,72	2264021,18

3	515631,72	2264021,18
4	515630,49	2264051,32
5	515605,83	2264053,66
6	515604,76	2263992,58
59:32:1910001:3420		
1	515630,49	2264051,32
2	515630,32	2264067,68
3	515630,06	2264067,98
4	515605,78	2264068,94
5	515605,83	2264053,66
59:32:1910001:99		
1	515630,06	2264067,98
2	515629,90	2264082,54
3	515581,43	2264083,35
4	515581,36	2264070,26
5	515605,78	2264068,94
59:32:1910001:296		
1	515604,76	2263992,58
2	515605,83	2264053,66
3	515581,14	2264053,40
4	515579,82	2263992,20
59:32:1910001:3421		
1	515605,83	2264053,66
2	515605,78	2264068,94
3	515581,36	2264070,26
4	515581,14	2264053,40
59:32:1910001:295		
1	515579,82	2263992,20
2	515581,14	2264053,40
3	515556,46	2264053,22
4	515555,83	2264028,25
5	515555,06	2263993,00
:3Y67		
1	515553,32	2263992,92
2	515555,06	2263993,00
3	515555,83	2264028,25
4	515528,40	2264027,34
5	515527,40	2263992,50
6	515546,96	2263991,76
7	515547,12	2263993,20
59:32:1910001:428		
1	515555,83	2264028,25
2	515556,46	2264053,22
3	515529,26	2264053,38
4	515528,40	2264027,34
5	515530,71	2264027,42

59:32:1910001:888		
1	515581,14	2264053,40
2	515581,36	2264070,26
3	515581,43	2264083,35
4	515580,48	2264083,37
5	515572,05	2264083,48
6	515567,46	2264083,73
7	515541,55	2264083,93
8	515534,84	2264083,87
9	515529,70	2264084,01
10	515529,26	2264053,38
11	515556,46	2264053,22
59:32:1910001:900		
1	515630,10	2264112,76
2	515633,79	2264113,44
3	515632,52	2264125,30
4	515582,74	2264126,20
5	515561,70	2264126,59
6	515530,67	2264128,11
7	515530,45	2264114,52
59:32:1910001:305		
1	515631,65	2264145,42
2	515631,78	2264146,00
3	515629,96	2264146,24
4	515630,32	2264174,14
5	515620,22	2264174,18
6	515619,99	2264179,46
7	515597,22	2264179,62
8	515594,37	2264146,52
9	515595,87	2264146,46
59:32:1910001:2232		
1	515594,37	2264146,52
2	515597,22	2264179,62
3	515597,72	2264191,56
4	515563,16	2264192,90
5	515563,17	2264191,01
6	515563,21	2264188,55
7	515563,89	2264147,73
8	515583,09	2264146,97
:3Y117		
1	515680,60	2264209,17
2	515680,25	2264254,60
3	515644,31	2264257,35
4	515644,16	2264250,41
5	515643,90	2264238,66
6	515644,80	2264210,48

59:32:1910001:1425		
1	515680,26	2264254,60
2	515683,71	2264277,30
3	515647,44	2264284,50
4	515644,29	2264277,61
5	515644,90	2264273,26
6	515644,31	2264257,35
7	515676,49	2264254,89
59:32:1910001:2159		
1	515683,71	2264277,30
2	515684,67	2264322,11
3	515678,12	2264321,95
4	515668,12	2264321,70
5	515667,78	2264317,90
6	515649,66	2264318,66
7	515647,44	2264284,50
-	-	-
8	515652,45	2264297,16
9	515654,29	2264297,95
10	515653,50	2264299,79
11	515651,66	2264299,00
59:32:1910001:713		
1	515649,66	2264318,66
2	515667,78	2264317,90
3	515668,12	2264321,70
4	515668,61	2264363,91
5	515636,50	2264364,72
6	515634,58	2264319,28
59:32:1910001:660		
1	515645,00	2264206,52
2	515644,80	2264210,48
3	515643,90	2264238,66
4	515644,16	2264250,41
5	515607,01	2264249,36
6	515607,10	2264231,90
7	515598,44	2264232,36
8	515597,56	2264199,76
9	515614,56	2264199,74
10	515614,60	2264206,72
59:32:1910001:3095		
1	515627,12	2264278,62
2	515601,98	2264280,10
3	515602,30	2264269,40
4	515606,23	2264268,93
5	515606,53	2264261,44
6	515607,01	2264249,36

7	515644,16	2264250,41
8	515644,31	2264257,35
9	515644,90	2264273,26
10	515644,29	2264277,61
59:32:1910001:263		
1	515644,29	2264277,61
2	515647,44	2264284,50
3	515649,66	2264318,66
4	515634,58	2264319,28
5	515602,01	2264320,36
6	515601,39	2264296,61
7	515601,98	2264280,10
59:32:1910001:712		
1	515634,58	2264319,28
2	515636,50	2264364,72
3	515602,54	2264365,75
4	515602,01	2264320,36
59:32:1910001:190		
1	515597,56	2264199,76
2	515598,44	2264232,36
3	515562,86	2264234,64
4	515552,92	2264236,24
5	515537,62	2264236,41
6	515530,92	2264236,48
7	515528,60	2264236,57
8	515528,92	2264201,68
:3Y22		
1	515598,44	2264232,36
2	515607,10	2264231,90
3	515607,01	2264249,36
4	515606,53	2264261,44
5	515606,23	2264268,93
6	515602,30	2264269,40
7	515587,06	2264269,48
8	515530,16	2264271,18
9	515528,60	2264236,57
10	515530,92	2264236,48
11	515537,62	2264236,41
12	515552,92	2264236,24
13	515562,86	2264234,64
:3Y23		
1	515602,30	2264269,40
2	515601,98	2264280,10
3	515601,39	2264296,61
4	515590,56	2264296,95
5	515572,57	2264298,23

6	515547,72	2264297,80
7	515530,11	2264298,13
8	515530,16	2264271,18
9	515587,06	2264269,48
59:32:1910001:2131		
1	515690,70	2264397,12
2	515696,95	2264450,62
3	515667,25	2264450,11
4	515661,20	2264397,20
59:32:1910001:2133		
1	515661,20	2264397,20
2	515667,25	2264450,11
3	515638,23	2264449,62
4	515632,16	2264397,24
5	515653,22	2264396,98
6	515658,26	2264396,98
59:32:1910001:889		
1	515577,76	2264393,11
2	515579,40	2264424,76
3	515576,85	2264424,64
4	515528,63	2264420,86
5	515528,16	2264391,02
59:32:1910001:2939		
1	515580,75	2264471,94
2	515581,54	2264503,12
3	515531,84	2264508,48
4	515530,96	2264498,40
5	515530,44	2264476,67
6	515552,28	2264474,73
59:32:1910001:71		
1	515712,40	2264533,27
2	515684,47	2264536,02
3	515654,77	2264538,94
4	515652,35	2264516,93
5	515711,11	2264510,98
59:32:1910001:182		
1	515620,92	2264519,83
2	515626,17	2264569,21
3	515625,85	2264569,24
4	515625,29	2264569,29
5	515596,92	2264571,35
6	515591,64	2264522,64
7	515591,58	2264522,04
59:32:1910001:158		
1	515734,83	2264697,78
2	515736,84	2264727,40

3	515687,11	2264731,23
4	515685,58	2264711,52
5	515685,46	2264711,03
6	515685,46	2264710,98
7	515684,99	2264701,53
8	515684,97	2264701,01
9	515686,81	2264700,89
59:32:1910001:157		
1	515736,84	2264727,40
2	515739,22	2264757,48
3	515689,83	2264761,08
4	515687,11	2264731,23
:3Y24		
1	515671,25	2264637,32
2	515671,51	2264662,85
3	515671,53	2264666,82
4	515671,59	2264669,56
5	515672,30	2264702,20
6	515672,50	2264711,34
7	515655,77	2264713,35
8	515648,76	2264713,04
9	515648,75	2264712,17
10	515648,64	2264702,83
11	515647,86	2264639,74
59:32:1910001:3277		
1	515648,76	2264713,04
2	515655,77	2264713,35
3	515659,14	2264763,14
4	515626,89	2264765,38
5	515626,88	2264764,37
6	515626,94	2264757,81
7	515626,93	2264756,80
8	515626,97	2264750,92
9	515626,96	2264749,91
10	515626,91	2264743,88
11	515626,90	2264742,87
12	515626,84	2264737,12
13	515626,83	2264736,11
14	515626,78	2264730,18
15	515626,77	2264729,17
16	515626,76	2264723,49
17	515626,75	2264722,48
18	515626,79	2264715,86
19	515626,89	2264715,12
20	515628,26	2264714,99
21	515630,25	2264714,80

59:32:1910001:163		
1	515591,52	2264643,66
2	515626,95	2264641,58
3	515626,91	2264690,91
4	515604,60	2264689,91
5	515592,94	2264689,24
:3Y25		
1	515604,60	2264689,91
2	515626,91	2264690,91
3	515626,90	2264714,24
4	515626,78	2264714,85
5	515625,77	2264714,88
6	515625,80	2264715,88
7	515626,79	2264715,86
8	515626,75	2264722,48
9	515625,74	2264722,51
10	515625,77	2264723,51
11	515626,76	2264723,49
12	515626,77	2264729,17
13	515625,76	2264729,20
14	515625,79	2264730,20
15	515626,78	2264730,18
16	515626,83	2264736,11
17	515625,82	2264736,14
18	515625,85	2264737,14
19	515626,84	2264737,12
20	515626,90	2264742,87
21	515625,89	2264742,90
22	515625,92	2264743,90
23	515626,91	2264743,88
24	515626,96	2264749,91
25	515625,95	2264749,94
26	515625,98	2264750,94
27	515626,97	2264750,92
28	515626,93	2264756,80
29	515625,92	2264756,83
30	515625,95	2264757,83
31	515626,94	2264757,81
32	515626,88	2264764,37
33	515625,87	2264764,40
34	515625,90	2264765,40
35	515613,22	2264765,46
36	515613,49	2264760,07
37	515605,79	2264759,73
38	515605,62	2264763,19
39	515604,38	2264763,13

40	515604,35	2264763,58
41	515601,23	2264763,38
42	515602,42	2264755,04
43	515604,64	2264741,33
44	515605,16	2264729,96
45	515604,85	2264715,72
59:32:1910001:153		
1	515585,75	2264689,23
2	515592,94	2264689,24
3	515604,60	2264689,91
4	515604,85	2264715,72
5	515605,16	2264729,96
6	515604,64	2264741,33
7	515602,42	2264755,04
8	515601,23	2264763,38
9	515581,55	2264762,07
10	515583,98	2264734,22
11	515587,84	2264734,14
59:32:1910001:164		
1	515559,60	2264645,74
2	515591,52	2264643,66
3	515592,94	2264689,24
4	515585,75	2264689,23
5	515570,94	2264689,22
6	515557,35	2264690,46
7	515557,60	2264688,01
59:32:1910001:2315		
1	515585,75	2264689,23
2	515587,84	2264734,14
3	515583,98	2264734,22
4	515581,55	2264762,07
5	515601,23	2264763,38
6	515604,35	2264763,58
7	515604,38	2264763,13
8	515605,62	2264763,19
9	515605,79	2264759,73
10	515613,49	2264760,07
11	515613,22	2264765,46
12	515604,27	2264764,98
13	515581,42	2264763,56
14	515581,29	2264764,80
15	515572,53	2264764,16
16	515573,24	2264733,82
17	515572,46	2264709,96
18	515570,94	2264689,22
59:32:1910001:3180		

1	515570,94	2264689,22
2	515572,46	2264709,96
3	515568,52	2264710,87
4	515532,45	2264711,83
5	515531,45	2264692,87
6	515554,69	2264691,51
7	515557,35	2264690,46
:3Y26		
1	515572,46	2264709,96
2	515573,24	2264733,82
3	515572,53	2264764,16
4	515533,91	2264760,96
5	515534,19	2264759,12
6	515534,33	2264758,19
7	515535,42	2264750,04
8	515534,46	2264740,55
9	515532,62	2264715,08
10	515532,45	2264711,83
11	515568,52	2264710,87
59:32:1910001:166		
1	515559,60	2264645,74
2	515557,60	2264688,01
3	515557,35	2264690,46
4	515554,69	2264691,51
5	515531,45	2264692,87
6	515530,97	2264678,70
7	515518,13	2264677,73
8	515516,68	2264652,97
9	515516,32	2264648,70
59:32:1910001:140		
1	515740,55	2264775,15
2	515745,38	2264833,86
3	515719,44	2264835,29
4	515719,78	2264828,40
5	515714,36	2264776,50
59:32:1910001:2243		
1	515745,38	2264833,86
2	515746,89	2264843,28
3	515749,27	2264865,16
4	515750,66	2264876,11
5	515752,52	2264890,78
6	515751,28	2264892,61
7	515729,11	2264897,96
8	515725,57	2264898,36
9	515724,86	2264892,66
10	515721,97	2264893,04

11	515721,12	2264887,62
12	515718,54	2264880,50
13	515717,17	2264870,73
14	515714,89	2264857,26
15	515713,48	2264845,64
16	515712,56	2264835,62
17	515717,84	2264835,58
18	515719,44	2264835,29
59:32:1910001:141		
1	515714,36	2264776,50
2	515719,78	2264828,40
3	515719,44	2264835,29
4	515717,84	2264835,58
5	515717,32	2264829,76
6	515700,80	2264830,00
7	515694,62	2264830,20
8	515690,70	2264777,91
59:32:1910001:2116		
1	515712,56	2264835,62
2	515713,48	2264845,64
3	515714,89	2264857,26
4	515717,17	2264870,73
5	515718,54	2264880,50
6	515721,12	2264887,62
7	515721,97	2264893,04
8	515724,86	2264892,66
9	515725,57	2264898,36
10	515722,11	2264898,75
11	515722,20	2264901,58
12	515713,18	2264901,12
13	515713,22	2264900,71
14	515713,14	2264899,06
15	515713,14	2264897,78
16	515712,52	2264897,78
17	515712,56	2264895,32
18	515713,98	2264895,36
19	515714,04	2264891,20
20	515713,41	2264891,21
21	515713,45	2264888,63
22	515705,71	2264888,47
23	515704,32	2264887,38
24	515704,02	2264875,94
25	515703,28	2264862,74
26	515702,52	2264855,76
27	515700,80	2264830,00
28	515717,32	2264829,76

29	515717,84	2264835,58
59:32:1910001:3267		
1	515694,62	2264830,20
2	515700,80	2264830,00
3	515702,52	2264855,76
4	515703,28	2264862,74
5	515704,02	2264875,94
6	515704,32	2264887,38
7	515705,71	2264888,47
8	515713,45	2264888,63
9	515713,41	2264891,21
10	515714,04	2264891,20
11	515713,98	2264895,36
12	515712,56	2264895,32
13	515712,52	2264897,78
14	515713,14	2264897,78
15	515713,14	2264899,06
16	515713,22	2264900,71
17	515713,18	2264901,12
18	515691,57	2264900,60
19	515692,47	2264890,18
20	515693,02	2264889,98
21	515692,50	2264876,34
22	515689,46	2264848,80
23	515688,60	2264836,72
24	515695,12	2264836,60
59:32:1910001:142		
1	515690,70	2264777,91
2	515694,62	2264830,20
3	515695,12	2264836,60
4	515688,60	2264836,72
5	515663,60	2264837,05
6	515663,59	2264836,08
7	515658,44	2264808,32
8	515657,03	2264801,10
9	515654,48	2264780,61
10	515654,44	2264780,16
59:32:1910001:136		
1	515688,60	2264836,72
2	515689,46	2264848,80
3	515692,50	2264876,34
4	515693,02	2264889,98
5	515692,47	2264890,18
6	515691,57	2264900,60
7	515664,02	2264899,53
8	515663,76	2264860,33

9	515663,60	2264837,05
59:32:1910001:134		
1	515619,14	2264835,40
2	515621,74	2264803,37
3	515640,64	2264803,13
4	515640,17	2264821,83
5	515639,19	2264835,32
6	515636,72	2264839,57
7	515636,34	2264861,45
8	515635,88	2264888,04
9	515635,63	2264898,12
10	515607,48	2264896,78
11	515608,04	2264886,50
12	515608,46	2264886,26
13	515608,88	2264877,40
14	515609,48	2264861,03
15	515610,12	2264835,56
59:32:1910001:133		
1	515610,12	2264835,56
2	515609,48	2264861,03
3	515608,88	2264877,40
4	515608,46	2264886,26
5	515608,04	2264886,50
6	515607,48	2264896,78
7	515603,99	2264896,65
8	515581,39	2264895,09
9	515581,64	2264891,88
10	515582,88	2264838,27
11	515582,34	2264836,05
:3Y27		
1	515560,82	2264838,35
2	515561,61	2264873,07
3	515560,73	2264882,89
4	515559,70	2264892,63
5	515559,72	2264893,17
6	515537,82	2264891,77
7	515538,03	2264884,56
8	515538,18	2264879,28
9	515538,70	2264843,89
10	515539,55	2264839,98
11	515539,78	2264839,01
12	515544,34	2264838,66
13	515546,60	2264838,70
14	515553,61	2264838,38
59:32:1910001:715		
1	515529,41	2264774,85

2	515529,30	2264781,68
3	515530,85	2264781,72
4	515530,55	2264788,85
5	515528,07	2264788,89
6	515527,94	2264792,45
7	515521,64	2264792,24
8	515521,72	2264797,99
9	515513,65	2264797,37
10	515513,53	2264794,48
11	515502,69	2264794,08
12	515502,19	2264801,60
13	515495,17	2264801,23
14	515495,42	2264788,24
15	515476,76	2264787,95
16	515474,73	2264787,91
17	515474,87	2264773,26
18	515518,17	2264776,30
59:32:1910001:2220		
1	515478,06	2264835,49
2	515476,06	2264835,20
3	515476,64	2264875,13
4	515479,60	2264875,37
5	515480,58	2264875,45
6	515485,46	2264875,84
7	515502,80	2264877,13
8	515503,07	2264875,23
9	515507,59	2264875,86
10	515508,75	2264870,36
11	515510,28	2264856,74
12	515512,42	2264841,18
13	515499,53	2264839,63
14	515497,92	2264839,08
15	515494,41	2264837,86
59:32:0000000:435		
1	515751,39	2264903,29
2	515751,36	2264903,80
3	515750,67	2264908,22
4	515755,24	2264935,38
5	515756,13	2264941,18
6	515769,52	2264939,68
7	515773,53	2264939,23
8	515776,28	2264944,53
9	515778,09	2264952,60
10	515778,58	2264960,05
11	515752,14	2264963,70
12	515732,09	2264967,14

13	515731,26	2264957,38
14	515730,16	2264944,28
15	515734,60	2264943,76
16	515751,91	2264941,70
17	515751,09	2264936,09
18	515746,54	2264908,91
19	515746,11	2264906,09
20	515745,88	2264904,58
59:32:1910001:2141		
1	515728,02	2264909,00
2	515727,99	2264910,51
3	515727,20	2264957,10
4	515727,08	2264964,37
5	515691,17	2264963,57
6	515690,63	2264963,60
7	515690,93	2264909,59
8	515719,40	2264909,22
59:32:1910001:2112		
1	515682,58	2264909,62
2	515690,93	2264909,59
3	515690,63	2264963,60
4	515682,85	2264964,04
59:32:1910001:2085		
1	515682,85	2264964,04
2	515647,68	2264968,46
3	515650,32	2264908,33
4	515682,58	2264909,62
:3Y28		
1	515682,74	2264986,56
2	515646,96	2264991,80
3	515646,40	2264994,32
4	515644,44	2264995,86
5	515615,38	2264997,68
6	515569,91	2264998,72
7	515571,58	2264978,48
8	515615,88	2264972,47
9	515615,68	2264981,16
10	515647,36	2264978,76
11	515647,68	2264968,46
12	515682,85	2264964,04
59:32:1910001:2221		
1	515515,82	2264086,42
2	515516,12	2264116,08
3	515498,96	2264115,32
4	515490,17	2264114,86
5	515467,84	2264115,57

6	515465,21	2264115,93
7	515465,98	2264109,06
8	515464,78	2264085,82
59:32:1910001:288		
1	515516,75	2264145,92
2	515515,80	2264162,36
3	515511,88	2264182,64
4	515492,86	2264182,88
5	515492,86	2264175,40
6	515492,77	2264168,10
7	515473,80	2264168,88
8	515466,85	2264168,88
9	515466,34	2264146,52
10	515471,26	2264146,73
11	515487,69	2264145,74
12	515499,78	2264145,44
13	515504,04	2264145,66
59:32:1910001:3391		
1	515511,88	2264182,64
2	515511,80	2264186,48
3	515494,75	2264186,04
4	515492,63	2264185,97
5	515482,84	2264186,06
6	515450,48	2264186,76
7	515442,92	2264186,52
8	515443,10	2264180,54
9	515443,36	2264174,14
10	515466,92	2264173,78
11	515466,85	2264168,88
12	515473,80	2264168,88
13	515492,77	2264168,10
14	515492,86	2264175,40
15	515492,86	2264182,88
59:32:1910001:2920		
1	515440,81	2264022,90
2	515463,16	2264022,83
3	515463,38	2264028,23
4	515464,15	2264055,76
5	515464,78	2264085,82
6	515413,24	2264086,33
7	515412,85	2264076,92
8	515412,85	2264066,80
9	515413,25	2264054,32
10	515440,15	2264053,99
59:32:1910001:53		
1	515464,78	2264085,82

2	515413,24	2264086,33
3	515414,68	2264117,63
4	515439,86	2264117,02
5	515454,18	2264116,13
6	515465,21	2264115,93
7	515465,98	2264109,06
59:32:1910001:2074		
1	515465,84	2264145,49
2	515466,34	2264146,52
3	515466,85	2264168,88
4	515466,92	2264173,78
5	515443,36	2264174,14
6	515443,10	2264180,54
7	515416,09	2264179,64
8	515415,43	2264147,55
9	515423,72	2264147,22
10	515460,00	2264145,78
59:32:1910001:3184		
1	515443,10	2264180,54
2	515442,92	2264186,52
3	515450,48	2264186,76
4	515449,84	2264203,34
5	515416,40	2264203,06
6	515416,09	2264179,64
59:32:1910001:239		
1	515482,84	2264186,06
2	515483,18	2264209,90
3	515483,11	2264221,63
4	515436,06	2264219,27
5	515416,85	2264216,70
6	515416,40	2264203,06
7	515449,84	2264203,34
8	515450,48	2264186,76
:3Y119		
1	515510,86	2264253,74
2	515512,26	2264257,44
3	515513,06	2264276,38
4	515510,44	2264276,74
5	515496,09	2264277,09
6	515489,82	2264276,96
7	515480,65	2264276,00
8	515478,30	2264253,02
9	515489,59	2264253,24
10	515495,43	2264253,45
11	515505,08	2264253,07
59:32:1910001:98		

1	515415,82	2264227,26
2	515428,16	2264228,78
3	515429,32	2264234,86
4	515433,36	2264234,88
5	515437,06	2264239,66
6	515439,00	2264244,18
7	515440,72	2264253,02
8	515441,94	2264262,24
9	515442,54	2264279,50
10	515422,79	2264282,19
11	515419,36	2264270,10
12	515424,98	2264269,90
13	515424,80	2264266,54
14	515417,84	2264266,42
15	515417,30	2264261,14
:3Y162		
1	515454,05	2264345,24
2	515454,24	2264349,88
3	515463,97	2264363,34
4	515465,43	2264365,36
5	515465,26	2264367,56
6	515464,94	2264371,60
7	515430,90	2264372,28
8	515420,58	2264344,53
9	515443,69	2264345,02
59:32:1910001:2262		
1	515508,91	2264429,67
2	515509,48	2264456,74
3	515457,63	2264458,13
4	515457,81	2264427,07
59:32:1910001:193		
1	515509,48	2264456,74
2	515509,32	2264471,94
3	515457,94	2264477,80
4	515457,63	2264458,13
59:32:1910001:19		
1	515509,32	2264471,94
2	515509,67	2264499,30
3	515456,56	2264505,12
4	515455,70	2264478,08
5	515457,94	2264477,80
:3Y163		
1	515355,04	2264519,37
2	515351,99	2264518,40
3	515369,98	2264506,38
4	515374,38	2264502,64

5	515374,60	2264501,94
6	515376,82	2264499,86
7	515378,78	2264492,66
8	515378,34	2264489,88
9	515386,90	2264489,20
10	515400,30	2264482,76
11	515415,38	2264472,40
12	515420,08	2264454,02
13	515423,91	2264434,02
14	515428,54	2264426,75
15	515430,55	2264426,77
16	515435,37	2264426,82
17	515435,91	2264426,83
18	515438,54	2264426,86
19	515441,75	2264426,89
20	515443,05	2264426,91
21	515447,72	2264426,96
22	515457,81	2264427,07
23	515457,63	2264458,13
24	515457,94	2264477,80
25	515455,70	2264478,08
26	515456,56	2264505,12
27	515441,37	2264506,33
28	515423,28	2264513,40
29	515410,07	2264529,06
30	515407,81	2264520,46
31	515405,58	2264519,99
32	515400,94	2264521,32
33	515383,00	2264534,74
34	515381,51	2264533,09
35	515356,09	2264560,21
36	515349,07	2264567,98
37	515321,51	2264565,06
38	515332,95	2264553,52
39	515363,66	2264522,52
59:32:1910001:75		
1	515378,64	2264487,88
2	515380,22	2264474,15
3	515382,35	2264447,00
4	515383,03	2264438,37
5	515383,34	2264433,23
6	515383,40	2264432,21
7	515423,91	2264434,02
8	515420,08	2264454,02
9	515415,38	2264472,40
10	515400,30	2264482,76

11	515386,90	2264489,20
12	515378,34	2264489,88
:3Y98		
1	515324,86	2264444,98
2	515339,64	2264447,17
3	515339,47	2264448,34
4	515340,59	2264448,50
5	515340,44	2264449,57
6	515343,93	2264450,09
7	515344,42	2264450,07
8	515347,19	2264432,10
9	515347,40	2264430,15
10	515331,19	2264429,85
11	515326,48	2264433,36
:3Y99		
1	515380,22	2264474,15
2	515378,64	2264487,88
3	515378,34	2264489,88
4	515378,78	2264492,66
5	515376,82	2264499,86
6	515374,60	2264501,94
7	515374,38	2264502,64
8	515369,98	2264506,38
9	515351,99	2264518,40
10	515351,10	2264518,12
11	515317,12	2264507,34
12	515329,84	2264491,86
13	515332,41	2264478,54
14	515332,52	2264477,98
15	515332,72	2264476,38
16	515338,07	2264476,96
17	515338,48	2264474,31
18	515353,55	2264474,48
19	515368,63	2264474,30
59:32:1910001:3358		
1	515346,86	2264574,46
2	515342,39	2264602,62
3	515330,38	2264600,12
4	515318,80	2264598,66
5	515319,56	2264597,44
6	515312,26	2264593,08
7	515317,00	2264583,00
8	515324,32	2264572,43
59:32:1910001:2065		
1	515366,29	2264599,53
2	515367,34	2264599,60

3	515368,54	2264617,77
4	515366,45	2264645,25
5	515350,52	2264643,74
6	515350,36	2264641,55
7	515332,38	2264640,20
8	515332,38	2264639,10
9	515322,92	2264638,90
10	515310,66	2264635,56
11	515311,82	2264632,40
12	515314,30	2264617,90
13	515315,74	2264606,84
14	515316,38	2264605,82
15	515314,90	2264604,90
16	515318,80	2264598,66
17	515330,38	2264600,12
18	515342,39	2264602,62
19	515355,46	2264604,59
20	515356,09	2264598,83
21	515361,95	2264599,23
:3Y52		
1	515349,46	2264643,64
2	515349,48	2264653,19
3	515348,38	2264658,47
4	515343,28	2264672,74
5	515334,15	2264666,24
6	515321,36	2264664,78
7	515309,24	2264659,87
8	515302,22	2264660,32
9	515299,29	2264660,12
10	515310,66	2264635,56
11	515322,92	2264638,90
12	515332,38	2264639,10
13	515332,38	2264640,20
14	515350,36	2264641,55
15	515350,52	2264643,74
:3Y10		
1	515369,26	2264645,44
2	515366,45	2264645,25
3	515349,46	2264643,64
4	515349,48	2264653,19
5	515348,38	2264658,47
6	515343,28	2264672,74
7	515345,59	2264675,11
8	515352,50	2264680,13
9	515355,66	2264682,42
10	515366,96	2264690,64

11	515368,48	2264690,12
12	515369,18	2264657,59
59:32:1910001:2929		
1	515334,15	2264666,24
2	515343,28	2264672,74
3	515345,59	2264675,11
4	515352,50	2264680,13
5	515340,46	2264694,02
6	515343,31	2264696,38
7	515330,74	2264712,25
8	515329,84	2264713,44
9	515328,22	2264712,24
10	515326,05	2264710,52
11	515323,66	2264708,60
12	515321,32	2264706,62
13	515318,43	2264703,38
14	515311,32	2264691,25
15	515312,21	2264690,28
:3Y169		
1	515324,32	2264572,43
2	515317,00	2264583,00
3	515312,26	2264593,08
4	515310,36	2264596,42
5	515302,72	2264591,70
6	515295,08	2264602,04
7	515283,60	2264593,34
8	515294,53	2264583,00
9	515298,93	2264566,80
59:32:1910001:1427		
1	515312,26	2264593,08
2	515319,56	2264597,44
3	515318,80	2264598,66
4	515314,90	2264604,90
5	515316,38	2264605,82
6	515315,74	2264606,84
7	515314,30	2264617,90
8	515311,82	2264632,40
9	515310,66	2264635,56
10	515299,29	2264660,12
11	515294,53	2264661,45
12	515293,48	2264659,28
13	515283,95	2264648,73
14	515274,10	2264640,66
15	515295,08	2264602,04
16	515302,72	2264591,70
17	515310,36	2264596,42

59:32:1910001:1053		
1	515283,60	2264593,34
2	515295,08	2264602,04
3	515274,10	2264640,66
4	515268,58	2264636,95
5	515267,73	2264636,42
6	515264,63	2264634,18
7	515263,19	2264633,12
8	515262,60	2264634,22
9	515255,52	2264629,92
10	515262,84	2264613,36
11	515270,98	2264603,00
59:32:1910001:170		
1	515464,10	2264605,51
2	515461,27	2264577,75
3	515468,46	2264577,14
4	515472,50	2264576,81
5	515482,94	2264575,93
6	515514,93	2264573,24
7	515516,64	2264601,84
8	515484,50	2264604,26
9	515468,48	2264605,10
59:32:1910001:168		
1	515484,50	2264604,26
2	515485,00	2264612,58
3	515485,31	2264617,58
4	515485,68	2264623,81
5	515486,05	2264635,27
6	515486,42	2264643,98
7	515479,34	2264643,70
8	515468,74	2264643,28
9	515467,12	2264632,94
10	515466,50	2264622,90
11	515464,10	2264605,51
12	515468,48	2264605,10
59:32:1910001:129		
1	515457,84	2264585,02
2	515460,22	2264612,16
3	515381,47	2264615,24
4	515384,36	2264591,14
5	515389,80	2264582,40
59:32:1910001:100		
1	515460,22	2264612,16
2	515460,56	2264632,54
3	515455,04	2264630,46
4	515452,20	2264629,92

5	515389,12	2264629,26
6	515384,32	2264627,86
7	515380,06	2264625,94
8	515381,47	2264615,24
59:32:1910001:711		
1	515460,56	2264632,54
2	515462,56	2264634,82
3	515464,12	2264644,08
4	515458,50	2264643,80
5	515443,72	2264644,48
6	515415,08	2264644,92
7	515401,92	2264644,32
8	515389,84	2264643,16
9	515383,21	2264642,74
10	515383,14	2264641,54
11	515378,18	2264641,32
12	515380,06	2264625,94
13	515384,32	2264627,86
14	515389,12	2264629,26
15	515452,20	2264629,92
16	515455,04	2264630,46
59:32:1910001:101		
1	515458,50	2264643,80
2	515464,12	2264644,08
3	515466,53	2264658,88
4	515467,14	2264666,11
5	515376,74	2264666,81
6	515376,86	2264663,38
7	515375,53	2264663,09
8	515375,73	2264653,58
9	515376,80	2264641,26
10	515378,18	2264641,32
11	515383,14	2264641,54
12	515383,21	2264642,74
13	515389,84	2264643,16
14	515401,92	2264644,32
15	515415,08	2264644,92
16	515443,72	2264644,48
59:32:1910001:22		
1	515394,52	2264718,08
2	515376,19	2264703,17
3	515376,57	2264676,90
4	515376,74	2264666,81
5	515467,14	2264666,11
6	515467,90	2264674,76
7	515453,88	2264676,68

8	515439,79	2264677,03
9	515424,42	2264677,17
10	515399,55	2264677,72
11	515397,42	2264691,78
:3Y29		
1	515439,79	2264677,03
2	515442,83	2264717,96
3	515434,16	2264718,66
4	515434,36	2264721,08
5	515433,10	2264721,27
6	515429,82	2264740,58
7	515428,57	2264743,51
8	515422,84	2264741,38
9	515424,10	2264737,81
10	515415,80	2264732,22
11	515414,18	2264729,68
12	515413,86	2264728,20
13	515415,40	2264727,36
14	515414,94	2264724,56
15	515413,00	2264724,78
16	515412,70	2264720,20
17	515394,52	2264718,08
18	515397,42	2264691,78
19	515399,55	2264677,72
20	515424,42	2264677,17
59:32:1910001:2279		
1	515439,79	2264677,03
2	515453,88	2264676,68
3	515467,90	2264674,76
4	515466,64	2264695,15
5	515464,80	2264709,94
6	515463,94	2264722,46
7	515461,96	2264736,66
8	515460,33	2264742,50
9	515447,52	2264740,54
10	515447,30	2264742,48
11	515444,42	2264742,12
12	515442,62	2264747,29
13	515428,57	2264743,51
14	515429,82	2264740,58
15	515433,10	2264721,27
16	515434,36	2264721,08
17	515434,16	2264718,66
18	515442,83	2264717,96
:3Y165		
1	515376,19	2264703,17

2	515394,52	2264718,08
3	515412,70	2264720,20
4	515413,00	2264724,78
5	515414,94	2264724,56
6	515415,40	2264727,36
7	515413,86	2264728,20
8	515414,18	2264729,68
9	515415,80	2264732,22
10	515424,10	2264737,81
11	515422,84	2264741,38
12	515375,85	2264727,43
59:32:1910001:115		
1	515464,74	2264824,72
2	515467,29	2264824,22
3	515468,29	2264824,21
4	515468,66	2264824,17
5	515468,67	2264825,18
6	515469,05	2264829,00
7	515469,07	2264830,00
8	515469,26	2264830,92
9	515469,28	2264831,92
10	515469,71	2264884,74
11	515454,48	2264884,17
12	515454,44	2264882,74
13	515434,92	2264880,94
14	515442,60	2264827,07
15	515445,54	2264827,58
16	515450,74	2264828,29
17	515451,47	2264823,77
59:32:1910001:114		
1	515415,19	2264821,50
2	515421,54	2264823,43
3	515425,32	2264824,07
4	515429,02	2264824,70
5	515442,60	2264827,07
6	515434,92	2264880,94
7	515434,72	2264881,84
8	515405,30	2264878,34
9	515405,84	2264874,54
10	515406,40	2264866,26
11	515405,74	2264866,22
12	515406,18	2264859,02
13	515410,84	2264859,36
14	515411,00	2264856,84
15	515413,52	2264835,32
:3Y32		

1	515401,07	2264818,08
2	515402,41	2264818,21
3	515407,88	2264819,27
4	515415,19	2264821,50
5	515413,52	2264835,32
6	515411,00	2264856,84
7	515410,84	2264859,36
8	515406,18	2264859,02
9	515405,74	2264866,22
10	515406,40	2264866,26
11	515405,84	2264874,54
12	515405,30	2264878,34
13	515385,80	2264876,17
14	515390,44	2264847,31
15	515395,29	2264817,29
16	515401,01	2264818,68
59:32:1910001:108		
1	515361,58	2264787,67
2	515353,25	2264818,72
3	515352,82	2264821,26
4	515329,74	2264816,78
5	515304,08	2264810,10
6	515302,30	2264813,96
7	515292,68	2264810,46
8	515292,16	2264809,84
9	515299,32	2264786,24
10	515305,45	2264771,02
11	515345,83	2264783,43
:3Y33		
1	515352,82	2264821,26
2	515353,25	2264818,72
3	515359,88	2264820,28
4	515357,38	2264839,11
5	515334,58	2264843,40
6	515324,54	2264843,36
7	515324,26	2264848,62
8	515323,55	2264853,68
9	515323,22	2264856,54
10	515320,31	2264856,15
11	515319,84	2264859,68
12	515313,80	2264858,96
13	515313,87	2264858,50
14	515313,82	2264858,08
15	515303,27	2264856,22
16	515300,83	2264866,91
17	515296,80	2264865,72

18	515293,54	2264864,60
19	515292,20	2264863,72
20	515303,22	2264850,22
21	515319,90	2264850,98
22	515322,04	2264839,30
23	515324,76	2264839,84
24	515329,74	2264816,78
59:32:1910001:111		
1	515357,38	2264839,11
2	515353,17	2264870,89
3	515347,43	2264870,14
4	515347,22	2264871,72
5	515331,20	2264869,75
6	515330,94	2264871,50
7	515318,51	2264869,88
8	515320,31	2264856,15
9	515323,22	2264856,54
10	515323,55	2264853,68
11	515324,26	2264848,62
12	515324,54	2264843,36
13	515334,58	2264843,40
14	515347,56	2264840,97
59:32:1910001:40		
1	515292,68	2264810,46
2	515302,30	2264813,96
3	515304,08	2264810,10
4	515329,74	2264816,78
5	515324,76	2264839,84
6	515322,04	2264839,30
7	515319,90	2264850,98
8	515303,22	2264850,22
9	515292,20	2264863,72
10	515289,34	2264861,80
11	515286,81	2264859,42
12	515284,38	2264856,68
13	515281,80	2264849,82
14	515282,48	2264842,49
59:32:1910001:110		
1	515319,84	2264859,68
2	515318,51	2264869,88
3	515312,42	2264869,00
4	515303,26	2264867,36
5	515300,02	2264866,64
6	515300,94	2264866,46
7	515303,28	2264856,22
8	515313,82	2264858,08

9	515313,87	2264858,50
10	515313,80	2264858,96
59:32:1910001:3269		
1	515477,77	2264914,28
2	515476,82	2264930,40
3	515475,96	2264934,18
4	515472,21	2264938,41
5	515435,25	2264936,42
6	515436,10	2264890,87
7	515461,91	2264893,84
8	515467,34	2264893,00
9	515476,36	2264894,22
10	515475,96	2264897,58
11	515475,52	2264901,40
12	515474,23	2264911,40
13	515473,93	2264913,78
59:32:1910001:411		
1	515435,34	2264962,78
2	515410,40	2264959,59
3	515408,01	2264958,30
4	515408,27	2264951,48
5	515421,68	2264950,54
6	515422,04	2264945,64
7	515422,64	2264945,69
8	515437,64	2264946,83
:3Y34		
1	515435,34	2264962,78
2	515434,70	2264967,18
3	515409,52	2264963,90
4	515409,56	2264961,08
5	515409,88	2264960,69
6	515410,40	2264959,59
59:32:1910001:2038		
1	515386,54	2264888,28
2	515393,51	2264889,01
3	515393,02	2264927,86
4	515391,85	2264947,32
5	515378,97	2264944,93
6	515379,85	2264936,98
7	515382,89	2264937,41
8	515383,77	2264925,53
9	515384,49	2264915,56
10	515384,90	2264909,97
59:32:1910001:123		
1	515391,61	2264951,03
2	515391,37	2264953,78

3	515390,09	2264953,82
4	515388,69	2264958,75
5	515350,64	2264950,01
6	515354,44	2264932,48
7	515358,47	2264933,55
8	515379,85	2264936,98
9	515378,97	2264944,93
10	515391,85	2264947,32
:3Y167		
1	515348,62	2264884,66
2	515351,04	2264884,85
3	515349,89	2264901,68
4	515350,26	2264901,78
5	515350,13	2264906,33
6	515349,81	2264906,46
7	515349,25	2264917,87
8	515347,12	2264918,28
9	515348,38	2264904,62
10	515348,78	2264894,28
11	515348,98	2264888,72
:3Y35		
1	515345,37	2264923,07
2	515316,84	2264912,56
3	515313,16	2264920,22
4	515293,68	2264909,92
5	515295,63	2264901,31
6	515298,44	2264892,92
7	515301,87	2264878,70
8	515348,62	2264884,66
9	515348,98	2264888,72
10	515348,38	2264904,62
11	515347,12	2264918,28
59:32:1910001:121		
1	515349,25	2264917,87
2	515350,53	2264918,10
3	515350,72	2264922,99
4	515349,68	2264929,88
5	515349,40	2264931,06
6	515345,08	2264943,26
7	515344,08	2264944,88
8	515340,54	2264946,54
9	515324,44	2264937,29
10	515317,62	2264933,17
11	515309,16	2264926,92
12	515313,16	2264920,22
13	515316,84	2264912,56

14	515341,18	2264921,52
15	515345,37	2264923,07
16	515347,12	2264918,28
:3Y37		
1	515263,71	2264878,55
2	515266,45	2264875,84
3	515270,92	2264870,36
4	515276,29	2264867,67
5	515291,29	2264873,34
6	515301,87	2264878,70
7	515298,44	2264892,92
8	515295,63	2264901,31
9	515293,68	2264909,92
10	515288,78	2264901,14
11	515281,90	2264893,73
12	515276,82	2264891,29
13	515274,62	2264888,82
14	515273,26	2264887,98
59:32:1910001:2163		
1	515295,08	2264688,48
2	515310,78	2264709,96
3	515314,14	2264718,58
4	515315,36	2264721,70
5	515304,68	2264748,69
6	515293,38	2264742,10
7	515292,14	2264743,56
8	515271,32	2264725,60
9	515266,10	2264714,74
10	515268,94	2264712,22
59:32:1910001:3409		
1	515263,85	2264648,02
2	515277,34	2264661,14
3	515283,74	2264670,00
4	515295,08	2264688,48
5	515268,94	2264712,22
6	515265,22	2264708,96
7	515250,18	2264693,70
8	515244,34	2264688,20
9	515241,35	2264686,02
59:32:1910001:695		
1	515241,35	2264686,02
2	515244,34	2264688,20
3	515250,18	2264693,70
4	515265,22	2264708,96
5	515268,94	2264712,22
6	515266,10	2264714,74

7	515271,32	2264725,60
8	515243,98	2264738,10
9	515241,24	2264733,74
10	515222,16	2264711,34
11	515219,96	2264709,81
12	515232,92	2264697,50
13	515234,04	2264698,26
14	515236,82	2264694,10
59:32:1910001:2201		
1	515304,68	2264748,69
2	515288,92	2264789,64
3	515286,60	2264788,76
4	515282,88	2264787,18
5	515267,94	2264778,94
6	515239,70	2264753,68
7	515223,81	2264760,88
8	515220,94	2264755,83
9	515220,70	2264754,95
10	515221,00	2264754,80
11	515221,70	2264754,34
12	515237,14	2264746,76
13	515245,92	2264742,76
14	515243,98	2264738,10
15	515271,32	2264725,60
16	515292,14	2264743,56
17	515293,38	2264742,10
59:32:1910001:95		
1	515219,96	2264709,81
2	515222,16	2264711,34
3	515241,24	2264733,74
4	515243,98	2264738,10
5	515245,92	2264742,76
6	515237,14	2264746,76
7	515221,70	2264754,34
8	515221,00	2264754,80
9	515220,70	2264754,95
10	515217,96	2264745,05
11	515216,03	2264737,16
12	515214,46	2264727,51
13	515213,96	2264720,69
14	515214,92	2264717,82
59:32:1910001:43		
1	515286,60	2264788,76
2	515284,64	2264794,12
3	515283,38	2264797,38
4	515276,20	2264794,62

5	515277,46	2264791,36
6	515262,44	2264782,70
7	515241,42	2264800,40
8	515240,05	2264801,27
9	515239,82	2264800,78
10	515223,81	2264760,88
11	515239,70	2264753,68
12	515267,94	2264778,94
13	515282,88	2264787,18
59:32:1910001:2918		
1	515262,44	2264782,70
2	515277,46	2264791,36
3	515276,20	2264794,62
4	515283,38	2264797,38
5	515281,69	2264801,80
6	515273,42	2264798,64
7	515271,96	2264802,36
8	515267,53	2264804,87
9	515261,41	2264817,37
10	515255,21	2264815,80
11	515242,54	2264826,09
12	515236,32	2264803,53
13	515240,05	2264801,27
14	515241,42	2264800,40
:3Y139		
1	515266,97	2264850,81
2	515266,04	2264853,23
3	515261,00	2264856,40
4	515257,66	2264860,08
5	515254,06	2264862,02
6	515247,19	2264849,30
7	515242,43	2264843,98
8	515238,68	2264839,74
9	515235,80	2264834,87
10	515235,14	2264833,75
11	515231,57	2264825,36
12	515226,77	2264814,06
13	515222,14	2264802,58
14	515217,48	2264783,23
15	515212,33	2264773,32
16	515209,91	2264760,29
17	515208,31	2264745,50
18	515207,58	2264737,13
19	515211,19	2264745,57
20	515230,24	2264780,04
21	515239,82	2264800,78

22	515240,05	2264801,27
23	515236,32	2264803,53
24	515242,54	2264826,09
25	515242,03	2264827,99
26	515236,12	2264829,00
27	515236,64	2264832,12
28	515242,56	2264831,12
29	515244,59	2264834,33
30	515248,72	2264838,65
31	515250,59	2264836,89
32	515256,56	2264841,97
59:32:1910001:3351		
1	515202,46	2264692,95
2	515216,02	2264701,47
3	515219,96	2264709,81
4	515214,92	2264717,82
5	515213,96	2264720,69
6	515214,46	2264727,51
7	515216,03	2264737,16
8	515217,96	2264745,05
9	515220,70	2264754,95
10	515220,94	2264755,83
11	515223,81	2264760,88
12	515239,82	2264800,78
13	515230,24	2264780,04
14	515211,19	2264745,57
15	515207,58	2264737,13
16	515205,89	2264727,97
17	515204,92	2264720,74
18	515204,44	2264712,55
19	515203,48	2264707,97
20	515201,55	2264704,11
21	515198,66	2264701,70
22	515194,03	2264700,51
59:32:1910001:3668		
1	515325,89	2263215,77
2	515324,93	2263241,12
3	515286,08	2263241,04
4	515286,66	2263232,00
5	515286,66	2263216,62
6	515286,66	2263214,09
59:32:1910001:3669		
1	515324,93	2263241,12
2	515324,46	2263273,62
3	515284,46	2263272,42
4	515286,08	2263241,04

59:32:1910001:64		
1	515324,46	2263273,62
2	515323,76	2263302,54
3	515283,58	2263301,80
4	515284,02	2263288,62
5	515284,08	2263281,90
6	515284,46	2263272,42
59:32:1910001:3257		
1	515323,76	2263302,54
2	515323,26	2263342,00
3	515282,92	2263342,20
4	515283,28	2263331,78
5	515283,58	2263301,80
59:32:1910001:2310		
1	515323,26	2263342,00
2	515323,38	2263366,88
3	515282,42	2263367,02
4	515282,30	2263357,86
5	515282,92	2263342,20
59:32:1910001:2309		
1	515323,38	2263366,88
2	515323,62	2263391,90
3	515283,06	2263391,98
4	515283,10	2263377,38
5	515282,92	2263371,38
6	515282,42	2263367,02
59:32:1910001:77		
1	515323,62	2263391,90
2	515323,59	2263416,01
3	515283,22	2263416,04
4	515283,17	2263406,87
5	515283,06	2263391,98
59:32:1910001:74		
1	515323,59	2263416,01
2	515323,64	2263440,90
3	515283,37	2263440,94
4	515283,36	2263437,04
5	515283,22	2263416,04
59:32:1910001:66		
1	515323,64	2263440,90
2	515323,36	2263467,74
3	515283,20	2263468,18
4	515283,37	2263440,94
59:32:1910001:3280		
1	515260,53	2263216,62
2	515271,45	2263216,62

3	515283,08	2263216,62
4	515286,66	2263216,62
5	515286,66	2263232,00
6	515246,38	2263231,98
7	515246,92	2263208,14
8	515251,02	2263210,69
59:32:1910001:35		
1	515286,66	2263232,00
2	515286,08	2263241,04
3	515284,46	2263272,42
4	515284,08	2263281,90
5	515243,34	2263281,56
6	515246,38	2263231,98
59:32:1910001:2168		
1	515284,08	2263281,90
2	515284,02	2263288,62
3	515283,58	2263301,80
4	515283,28	2263331,78
5	515242,82	2263331,82
6	515243,34	2263281,56
59:32:1910001:2911		
1	515283,28	2263331,78
2	515282,92	2263342,20
3	515266,46	2263341,98
4	515260,26	2263342,10
5	515242,66	2263341,26
6	515242,82	2263331,82
59:32:1910001:2912		
1	515282,92	2263342,20
2	515282,30	2263357,86
3	515255,42	2263357,42
4	515242,86	2263356,80
5	515242,66	2263341,26
6	515260,26	2263342,10
7	515266,46	2263341,98
59:32:1910001:699		
1	515282,30	2263357,86
2	515282,42	2263367,02
3	515282,92	2263371,38
4	515283,10	2263377,38
5	515242,66	2263377,66
6	515242,86	2263356,80
7	515255,42	2263357,42
59:32:1910001:700		
1	515283,10	2263377,38
2	515283,06	2263391,98

3	515283,17	2263406,87
4	515242,56	2263407,54
5	515242,66	2263377,66
59:32:1910001:701		
1	515251,18	2263437,64
2	515282,26	2263436,87
3	515283,31	2263436,89
4	515283,17	2263406,87
5	515251,44	2263407,30
6	515243,01	2263407,44
7	515242,43	2263407,39
8	515242,29	2263437,86
59:32:1910001:702		
1	515283,36	2263437,04
2	515283,37	2263440,94
3	515283,20	2263468,18
4	515241,84	2263468,28
5	515242,06	2263437,94
59:32:1910001:2908		
1	515319,24	2263485,11
2	515323,54	2263493,28
3	515326,21	2263507,79
4	515330,57	2263531,44
5	515264,96	2263548,46
6	515242,95	2263554,29
7	515242,87	2263548,18
8	515242,84	2263541,18
9	515242,04	2263485,38
10	515241,86	2263473,94
11	515250,95	2263473,60
12	515282,08	2263472,82
13	515290,35	2263472,32
14	515319,58	2263471,82
59:32:1910001:2908:3Y1		
1	515319,58	2263471,82
2	515319,24	2263485,11
3	515316,34	2263483,56
4	515313,16	2263483,60
5	515261,48	2263496,90
6	515252,58	2263499,66
7	515263,50	2263544,36
8	515264,53	2263548,57
9	515242,95	2263554,29
10	515242,87	2263548,18
11	515242,84	2263541,18
12	515242,77	2263533,33

13	515242,04	2263485,38
14	515241,86	2263473,94
15	515250,95	2263473,60
16	515282,08	2263472,82
17	515290,35	2263472,32
59:32:1910001:894		
1	515389,76	2263581,64
2	515393,70	2263608,26
3	515365,16	2263608,60
4	515364,52	2263582,12
59:32:1910001:895		
1	515364,52	2263582,12
2	515365,16	2263608,60
3	515339,54	2263610,00
4	515338,52	2263591,74
5	515338,24	2263583,90
6	515338,19	2263582,58
:3Y92		
1	515338,55	2263610,04
2	515339,54	2263610,00
3	515365,16	2263608,60
4	515393,70	2263608,26
5	515393,54	2263637,11
6	515378,32	2263637,94
7	515363,72	2263638,20
8	515341,04	2263639,82
59:32:1910001:254		
1	515393,54	2263637,11
2	515393,94	2263644,88
3	515394,31	2263657,19
4	515395,39	2263657,16
5	515395,56	2263662,89
6	515394,19	2263662,93
7	515394,52	2263668,97
8	515369,02	2263669,40
9	515364,64	2263669,48
10	515339,90	2263669,90
11	515341,04	2263639,82
12	515363,72	2263638,20
13	515378,32	2263637,94
59:32:1910001:253		
1	515394,52	2263668,97
2	515394,72	2263672,61
3	515394,88	2263680,84
4	515394,84	2263699,26
5	515376,50	2263699,36

6	515376,48	2263698,92
7	515340,10	2263699,88
8	515339,90	2263669,90
9	515364,64	2263669,48
10	515369,02	2263669,40
59:32:1910001:3413		
1	515394,84	2263699,26
2	515394,48	2263728,64
3	515380,40	2263728,02
4	515375,60	2263727,72
5	515355,58	2263728,74
6	515340,42	2263729,16
7	515339,88	2263720,38
8	515339,54	2263705,92
9	515340,10	2263699,88
10	515376,48	2263698,92
11	515376,50	2263699,36
59:32:1910001:251		
1	515355,58	2263728,74
2	515375,60	2263727,72
3	515380,40	2263728,02
4	515394,48	2263728,64
5	515395,36	2263759,16
6	515388,04	2263759,34
7	515377,72	2263757,82
8	515339,84	2263757,42
9	515339,88	2263729,16
10	515340,42	2263729,16
59:32:1910001:248		
1	515395,36	2263759,16
2	515396,08	2263789,00
3	515339,44	2263790,00
4	515338,88	2263757,44
5	515339,84	2263757,42
6	515377,72	2263757,82
7	515388,04	2263759,34
:3Y40		
1	515338,24	2263583,90
2	515338,52	2263591,74
3	515339,54	2263610,00
4	515338,55	2263610,04
5	515327,54	2263610,18
6	515327,44	2263608,68
7	515320,92	2263608,62
8	515320,98	2263610,26
9	515309,81	2263610,48

10	515309,20	2263584,55
:3Y41		
1	515338,55	2263610,04
2	515327,54	2263610,18
3	515327,44	2263608,68
4	515320,93	2263608,62
5	515320,98	2263610,26
6	515303,69	2263610,60
7	515304,09	2263639,76
8	515341,04	2263639,82
:3Y42		
1	515309,20	2263584,55
2	515309,81	2263610,48
3	515303,69	2263610,60
4	515303,72	2263608,80
5	515290,10	2263608,85
6	515289,57	2263584,93
59:32:1910001:242		
1	515341,04	2263639,82
2	515339,90	2263669,90
3	515295,92	2263669,88
4	515240,28	2263672,00
5	515240,37	2263640,79
6	515240,67	2263640,84
7	515304,09	2263639,76
59:32:1910001:244		
1	515339,90	2263669,90
2	515340,10	2263699,88
3	515329,51	2263699,72
4	515324,42	2263699,60
5	515316,20	2263699,88
6	515299,84	2263700,74
7	515295,92	2263669,88
59:32:1910001:2905		
1	515295,92	2263669,88
2	515299,84	2263700,74
3	515289,86	2263700,92
4	515241,18	2263701,70
5	515240,28	2263672,00
:3Y43		
1	515340,10	2263699,88
2	515339,54	2263705,92
3	515339,88	2263720,38
4	515335,28	2263720,50
5	515314,34	2263720,32
6	515300,68	2263721,06

7	515291,28	2263721,42
8	515289,86	2263700,92
9	515299,84	2263700,74
10	515316,20	2263699,88
11	515324,42	2263699,60
12	515329,51	2263699,72
:3Y115		
1	515335,28	2263720,50
2	515335,38	2263727,44
3	515328,06	2263727,40
4	515327,96	2263730,26
5	515326,94	2263730,27
6	515326,97	2263733,06
7	515293,32	2263732,32
8	515292,04	2263731,74
9	515291,28	2263721,42
10	515300,68	2263721,06
11	515314,34	2263720,32
59:32:1910001:801		
1	515326,97	2263733,06
2	515334,18	2263733,15
3	515334,15	2263761,48
4	515296,14	2263761,02
5	515293,32	2263732,32
59:32:1910001:2239		
1	515334,15	2263761,48
2	515335,57	2263789,96
3	515297,66	2263790,76
4	515296,14	2263761,02
59:32:1910001:246		
1	515289,86	2263700,92
2	515291,28	2263721,42
3	515292,04	2263731,74
4	515241,48	2263731,30
5	515241,18	2263701,70
59:32:1910001:1001		
1	515292,04	2263731,74
2	515293,32	2263732,32
3	515296,14	2263761,02
4	515279,88	2263760,70
5	515267,52	2263760,72
6	515242,24	2263760,94
7	515241,48	2263731,30
:3Y44		
1	515296,14	2263761,02
2	515297,66	2263790,76

3	515294,79	2263790,87
4	515293,13	2263790,92
5	515264,43	2263790,75
6	515261,22	2263790,73
7	515249,60	2263790,75
8	515243,56	2263790,48
9	515243,30	2263788,06
10	515243,21	2263784,99
11	515242,28	2263760,94
12	515267,50	2263760,80
13	515272,60	2263760,84
14	515279,88	2263760,70
59:32:1910001:269		
1	515396,37	2263831,71
2	515387,44	2263832,06
3	515347,96	2263834,05
4	515343,28	2263800,33
5	515395,47	2263798,36
59:32:1910001:268		
1	515396,37	2263831,71
2	515396,40	2263832,96
3	515396,38	2263839,26
4	515397,44	2263839,26
5	515398,08	2263863,32
6	515389,28	2263863,18
7	515388,76	2263862,70
8	515385,26	2263862,56
9	515384,10	2263863,34
10	515378,50	2263863,34
11	515376,32	2263862,60
12	515349,04	2263863,46
13	515347,96	2263834,05
14	515387,44	2263832,06
59:32:1910001:2280		
1	515398,08	2263863,32
2	515398,00	2263892,41
3	515345,36	2263893,02
4	515345,04	2263889,92
5	515344,72	2263863,60
6	515349,04	2263863,46
7	515376,32	2263862,60
8	515378,50	2263863,34
9	515384,10	2263863,34
10	515385,26	2263862,56
11	515388,76	2263862,70
12	515389,28	2263863,18

59:32:1910001:266		
1	515398,00	2263892,41
2	515397,58	2263922,28
3	515333,76	2263923,06
4	515331,36	2263891,72
5	515331,24	2263890,14
6	515339,11	2263890,01
7	515345,04	2263889,92
8	515345,36	2263893,02
59:32:1910001:265		
1	515397,58	2263922,28
2	515397,58	2263952,32
3	515380,26	2263952,66
4	515380,06	2263952,46
5	515375,38	2263952,38
6	515363,54	2263951,82
7	515344,02	2263952,46
8	515343,96	2263949,04
9	515343,06	2263922,95
59:32:1910001:2075		
1	515397,58	2263952,32
2	515397,81	2263983,27
3	515372,07	2263983,64
4	515372,11	2263974,06
5	515375,38	2263952,38
6	515380,06	2263952,46
7	515380,26	2263952,66
59:32:1910001:2076		
1	515363,54	2263951,82
2	515375,38	2263952,38
3	515372,11	2263974,06
4	515372,07	2263983,64
5	515344,80	2263984,76
6	515344,02	2263952,46
:3Y45		
1	515344,88	2263875,22
2	515345,04	2263889,92
3	515331,24	2263890,14
4	515331,36	2263891,72
5	515318,06	2263892,14
6	515315,24	2263892,26
7	515314,57	2263866,26
8	515321,57	2263865,96
9	515334,16	2263865,42
10	515338,62	2263865,22
11	515338,49	2263875,32

59:32:1910001:2190		
1	515331,36	2263891,72
2	515333,76	2263923,06
3	515319,51	2263924,99
4	515318,06	2263892,14
59:32:1910001:138		
1	515275,27	2263835,04
2	515275,14	2263852,08
3	515244,39	2263852,71
4	515243,94	2263835,07
5	515245,34	2263835,08
6	515271,87	2263835,22
59:32:1910001:3296		
1	515275,27	2263835,04
2	515296,81	2263833,92
3	515297,51	2263833,89
4	515300,27	2263833,77
5	515300,28	2263845,09
6	515300,01	2263864,52
7	515300,10	2263871,42
8	515244,90	2263872,17
9	515244,39	2263852,71
10	515275,14	2263852,08
59:32:1910001:13		
1	515319,51	2263924,99
2	515333,76	2263923,06
3	515343,06	2263922,95
4	515343,96	2263949,04
5	515298,72	2263949,56
6	515298,72	2263955,64
7	515290,78	2263955,64
8	515289,66	2263954,50
9	515278,52	2263955,38
10	515247,06	2263955,22
11	515246,32	2263926,40
12	515247,35	2263926,35
13	515283,62	2263924,62
59:32:1910001:185		
1	515343,96	2263949,04
2	515344,02	2263952,46
3	515344,80	2263984,76
4	515283,74	2263983,80
5	515290,92	2263968,74
6	515292,18	2263964,02
7	515290,78	2263955,64
8	515298,72	2263955,64

9	515298,72	2263949,56
59:32:1910001:3221		
1	515290,78	2263955,64
2	515292,18	2263964,02
3	515290,92	2263968,74
4	515283,74	2263983,80
5	515264,69	2263985,20
6	515247,40	2263984,52
7	515247,06	2263955,22
8	515278,52	2263955,38
9	515289,66	2263954,50
59:32:1910001:280		
1	515399,94	2264056,94
2	515400,75	2264086,73
3	515364,92	2264088,46
4	515354,10	2264088,98
5	515348,86	2264089,08
6	515348,73	2264087,18
7	515346,82	2264058,70
8	515349,01	2264058,58
9	515391,77	2264057,20
:3Y47		
1	515400,75	2264086,73
2	515401,08	2264118,16
3	515365,37	2264118,52
4	515355,66	2264118,40
5	515354,10	2264088,98
6	515364,92	2264088,46
59:32:1910001:38		
1	515401,08	2264118,16
2	515365,37	2264118,52
3	515355,66	2264118,40
4	515354,58	2264152,32
5	515367,92	2264149,94
6	515368,36	2264147,68
7	515401,98	2264148,30
59:32:1910001:2060		
1	515401,98	2264148,30
2	515402,64	2264197,62
3	515395,14	2264198,18
4	515392,54	2264198,94
5	515389,62	2264198,38
6	515380,06	2264199,56
7	515369,34	2264200,44
8	515368,80	2264158,52
9	515368,80	2264150,78

10	515367,92	2264149,94
11	515368,36	2264147,68
59:32:1910001:276		
1	515354,58	2264152,32
2	515367,92	2264149,94
3	515368,80	2264150,78
4	515368,80	2264158,52
5	515369,34	2264200,44
6	515357,73	2264201,09
7	515356,73	2264201,12
8	515335,44	2264201,78
9	515334,46	2264153,04
10	515347,64	2264152,36
59:32:1910001:135		
1	515321,40	2264019,93
2	515330,07	2264019,32
3	515344,86	2264019,68
4	515345,18	2264025,47
5	515346,23	2264025,48
6	515347,72	2264043,16
7	515348,13	2264048,98
8	515349,01	2264058,58
9	515346,82	2264058,70
10	515348,73	2264087,18
11	515309,13	2264089,23
12	515306,69	2264022,12
13	515313,08	2264021,08
14	515318,28	2264020,23
59:32:1910001:3377		
1	515240,73	2263998,59
2	515298,72	2263999,36
3	515298,80	2264023,58
4	515296,36	2264024,38
5	515267,02	2264029,76
6	515250,06	2264033,88
7	515243,04	2264034,58
8	515237,01	2264036,31
59:32:1910001:3365		
1	515298,80	2264023,58
2	515301,78	2264023,10
3	515302,22	2264028,13
4	515304,32	2264088,36
5	515252,42	2264090,18
6	515251,67	2264054,68
7	515227,73	2264055,43
8	515231,51	2264037,72

9	515237,01	2264036,31
10	515243,04	2264034,58
11	515250,06	2264033,88
12	515267,02	2264029,76
13	515296,36	2264024,38
59:32:1910001:2988		
1	515354,10	2264088,98
2	515355,66	2264118,40
3	515354,58	2264152,32
4	515347,64	2264152,36
5	515334,46	2264153,04
6	515334,38	2264149,24
7	515317,16	2264149,24
8	515317,13	2264148,14
9	515304,22	2264148,98
10	515302,12	2264150,84
11	515297,04	2264188,58
12	515295,94	2264208,52
13	515261,12	2264209,41
14	515261,12	2264194,01
15	515274,63	2264193,86
16	515274,63	2264165,25
17	515241,36	2264165,25
18	515240,43	2264127,08
19	515225,45	2264126,71
20	515226,30	2264062,07
21	515227,73	2264055,43
22	515251,67	2264054,68
23	515252,42	2264090,18
24	515304,32	2264088,36
25	515304,36	2264089,39
26	515309,13	2264089,23
27	515348,73	2264087,18
28	515348,86	2264089,08
59:32:1910001:275		
1	515334,46	2264153,04
2	515335,44	2264201,78
3	515335,62	2264207,86
4	515321,88	2264208,06
5	515295,94	2264208,52
6	515297,04	2264188,58
7	515302,12	2264150,84
8	515304,22	2264148,98
9	515317,13	2264148,14
10	515317,16	2264149,24
11	515334,38	2264149,24

59:32:1910001:85		
1	515405,17	2264252,11
2	515398,06	2264252,31
3	515371,04	2264253,05
4	515371,10	2264262,32
5	515343,51	2264262,70
6	515343,04	2264227,84
7	515404,16	2264225,90
59:32:1910001:57		
1	515405,17	2264252,11
2	515406,10	2264265,54
3	515406,24	2264270,87
4	515400,36	2264272,09
5	515379,06	2264273,67
6	515371,32	2264273,76
7	515371,10	2264262,32
8	515371,04	2264253,05
9	515398,06	2264252,31
:3Y48		
1	515406,24	2264270,87
2	515406,22	2264271,67
3	515407,22	2264271,63
4	515407,55	2264276,53
5	515407,98	2264289,12
6	515409,32	2264289,13
7	515409,64	2264296,96
8	515408,96	2264311,78
9	515408,76	2264318,15
10	515372,36	2264320,98
11	515372,11	2264314,19
12	515370,60	2264273,80
13	515371,32	2264273,76
14	515379,06	2264273,67
15	515400,36	2264272,09
59:32:1910001:704		
1	515371,10	2264262,32
2	515371,32	2264273,76
3	515370,60	2264273,80
4	515372,11	2264314,19
5	515372,36	2264320,98
6	515344,46	2264321,43
7	515343,51	2264262,70
:3Y180		
1	515343,04	2264227,84
2	515343,51	2264262,70
3	515344,46	2264321,43

4	515341,37	2264321,48
5	515341,28	2264319,67
6	515338,90	2264243,60
7	515338,69	2264227,86
59:32:1910001:86		
1	515338,66	2264224,98
2	515338,69	2264227,86
3	515338,90	2264243,60
4	515341,37	2264321,48
5	515337,58	2264319,98
6	515321,18	2264319,09
7	515309,45	2264317,99
8	515303,94	2264317,62
9	515304,42	2264298,16
10	515302,26	2264284,72
11	515301,00	2264268,22
12	515302,74	2264268,00
13	515300,66	2264248,88
14	515299,03	2264227,93
15	515299,50	2264227,92
16	515299,50	2264226,93
17	515299,01	2264226,93
18	515298,84	2264224,12
19	515324,30	2264222,80
20	515325,92	2264225,08
59:32:1910001:80		
1	515321,18	2264319,09
2	515337,58	2264319,98
3	515341,37	2264321,48
4	515343,06	2264348,16
5	515343,79	2264365,14
6	515346,36	2264419,96
7	515334,59	2264419,91
8	515334,63	2264410,20
9	515327,46	2264410,30
10	515321,99	2264337,53
11	515321,25	2264320,76
59:32:1910001:78		
1	515321,18	2264319,09
2	515321,25	2264320,76
3	515321,99	2264337,53
4	515327,46	2264410,30
5	515334,63	2264410,20
6	515334,59	2264419,91
7	515332,59	2264419,90
8	515327,90	2264423,25

9	515322,17	2264424,72
10	515319,13	2264424,89
11	515309,82	2264424,02
12	515307,86	2264423,85
13	515307,48	2264419,46
14	515307,41	2264418,67
15	515306,84	2264399,16
16	515304,08	2264375,11
17	515307,35	2264374,53
18	515304,33	2264349,90
19	515302,07	2264350,00
20	515301,96	2264349,41
21	515301,78	2264320,14
22	515303,94	2264317,62
23	515309,45	2264317,99
59:32:1910001:2067		
1	515298,84	2264224,12
2	515299,01	2264226,93
3	515298,51	2264226,93
4	515298,51	2264227,95
5	515299,03	2264227,93
6	515300,66	2264248,88
7	515282,89	2264249,17
8	515234,30	2264249,38
9	515225,26	2264249,17
10	515225,62	2264226,69
59:32:1910001:2195		
1	515282,89	2264249,17
2	515300,66	2264248,88
3	515302,74	2264268,00
4	515301,00	2264268,22
5	515284,18	2264271,14
59:32:1910001:649		
1	515224,92	2264277,66
2	515225,26	2264249,17
3	515234,30	2264249,38
4	515282,89	2264249,17
5	515284,18	2264271,14
6	515254,84	2264275,70
7	515254,80	2264278,90
8	515246,06	2264278,84
9	515246,09	2264277,66
59:32:1910001:3208		
1	515301,00	2264268,22
2	515302,26	2264284,72
3	515265,44	2264290,78

4	515248,60	2264295,78
5	515224,60	2264295,54
6	515224,92	2264277,66
7	515246,09	2264277,66
8	515246,06	2264278,84
9	515254,80	2264278,90
10	515254,84	2264275,70
11	515284,18	2264271,14
59:32:1910001:651		
1	515302,26	2264284,72
2	515304,42	2264298,16
3	515303,94	2264317,62
4	515301,78	2264320,14
5	515300,21	2264320,44
6	515253,75	2264323,18
7	515253,90	2264315,11
8	515225,22	2264313,75
9	515223,83	2264313,62
10	515224,60	2264295,54
11	515248,60	2264295,78
12	515265,44	2264290,78
:3Y181		
1	515222,89	2264349,49
2	515224,52	2264349,42
3	515228,29	2264349,53
4	515232,42	2264349,39
5	515234,01	2264354,76
6	515231,06	2264355,70
7	515231,47	2264365,21
8	515222,02	2264365,72
59:32:1910001:2933		
1	515314,72	2264430,37
2	515312,66	2264443,52
3	515299,78	2264442,68
4	515298,78	2264435,90
5	515295,65	2264425,13
6	515295,46	2264419,47
7	515303,42	2264419,34
8	515303,44	2264418,72
9	515306,48	2264418,76
10	515306,54	2264419,46
11	515307,48	2264419,46
12	515307,86	2264423,85
13	515309,82	2264424,02
:3Y101		
1	515295,65	2264425,13

2	515298,78	2264435,90
3	515299,78	2264442,68
4	515312,66	2264443,52
5	515312,16	2264449,24
6	515290,40	2264447,74
7	515279,74	2264446,11
8	515279,92	2264443,95
9	515280,29	2264439,54
10	515281,22	2264428,52
11	515287,45	2264426,33
12	515287,47	2264425,38
59:32:1910001:76		
1	515290,07	2264350,67
2	515301,96	2264349,41
3	515302,07	2264350,00
4	515304,33	2264349,90
5	515307,35	2264374,53
6	515304,08	2264375,11
7	515306,84	2264399,16
8	515307,41	2264418,67
9	515307,48	2264419,46
10	515306,54	2264419,46
11	515306,48	2264418,76
12	515303,44	2264418,72
13	515303,42	2264419,34
14	515295,46	2264419,47
15	515295,65	2264425,13
16	515287,47	2264425,38
17	515287,45	2264426,33
18	515281,22	2264428,51
19	515280,29	2264439,54
20	515279,92	2264443,95
21	515279,74	2264446,11
22	515261,18	2264443,50
23	515261,52	2264436,98
24	515261,74	2264401,12
25	515268,16	2264400,08
26	515268,56	2264384,76
27	515268,48	2264378,12
28	515294,59	2264375,06
29	515291,33	2264351,04
59:32:1910001:34		
1	515266,97	2264378,30
2	515268,48	2264378,12
3	515268,56	2264384,76
4	515268,16	2264400,08

5	515261,74	2264401,12
6	515261,52	2264436,98
7	515261,18	2264443,50
8	515256,91	2264443,15
9	515257,80	2264435,59
10	515255,96	2264435,50
11	515240,22	2264434,70
12	515240,68	2264425,01
13	515218,56	2264420,60
14	515221,87	2264378,18
15	515232,32	2264378,29
16	515245,25	2264379,28
:3Y49		
1	515240,68	2264425,01
2	515240,22	2264434,70
3	515239,86	2264442,20
4	515216,73	2264437,97
5	515218,56	2264420,60
:3Y50		
1	515311,97	2264479,53
2	515299,21	2264477,20
3	515285,13	2264475,37
4	515286,83	2264463,79
5	515286,96	2264462,85
6	515287,12	2264461,80
7	515314,20	2264465,00
:3Y51		
1	515265,20	2264460,96
2	515286,83	2264463,79
3	515285,13	2264475,37
4	515281,87	2264496,79
5	515265,64	2264495,64
6	515260,04	2264494,86
7	515260,50	2264489,18
8	515263,00	2264474,30
59:32:1910001:3237		
1	515265,30	2264460,08
2	515265,20	2264460,96
3	515263,00	2264474,30
4	515260,50	2264489,18
5	515260,04	2264494,86
6	515257,71	2264494,54
7	515246,32	2264492,54
8	515233,13	2264488,49
9	515235,34	2264464,77
10	515235,79	2264455,99

59:32:1910001:36		
1	515235,79	2264455,99
2	515235,34	2264464,77
3	515233,13	2264488,49
4	515230,12	2264487,58
5	515226,34	2264487,24
6	515208,68	2264484,07
7	515212,65	2264466,24
8	515216,54	2264453,72
9	515228,97	2264454,94
59:32:1910001:62		
1	515233,13	2264488,49
2	515246,32	2264492,54
3	515257,71	2264494,54
4	515255,48	2264514,24
5	515252,94	2264520,33
6	515236,27	2264515,60
7	515236,02	2264515,53
8	515237,00	2264510,56
9	515237,78	2264506,62
10	515236,28	2264506,27
11	515231,46	2264505,12
12	515232,98	2264493,79
13	515208,38	2264489,18
14	515207,73	2264489,06
15	515208,12	2264486,78
16	515208,30	2264485,76
17	515208,68	2264484,07
18	515226,34	2264487,24
19	515230,12	2264487,58
59:32:1910001:61		
1	515294,19	2264518,54
2	515294,19	2264518,99
3	515294,22	2264526,83
4	515293,34	2264533,24
5	515292,59	2264538,71
6	515289,97	2264547,28
7	515287,01	2264548,66
8	515281,63	2264548,11
9	515275,68	2264547,50
10	515264,26	2264546,05
11	515248,90	2264544,08
12	515245,82	2264541,33
13	515239,82	2264539,64
14	515242,30	2264528,62
15	515249,32	2264530,28

16	515250,24	2264527,61
17	515250,71	2264527,75
18	515252,94	2264520,33
19	515255,48	2264514,24
20	515270,96	2264516,28
21	515280,72	2264517,86
22	515285,91	2264518,32
23	515291,60	2264518,68
59:32:1910001:2968		
1	515236,27	2264515,60
2	515252,94	2264520,33
3	515250,71	2264527,75
4	515250,24	2264527,61
5	515249,32	2264530,28
6	515242,30	2264528,62
7	515239,82	2264539,64
8	515231,82	2264538,28
9	515232,20	2264536,42
10	515232,15	2264535,94
11	515233,01	2264531,47
12	515234,21	2264525,63
13	515235,47	2264519,61
14	515235,27	2264519,51
15	515235,79	2264516,67
16	515236,02	2264515,53
59:32:1910001:3357		
1	515241,15	2264548,66
2	515276,90	2264554,65
3	515289,69	2264560,52
4	515284,51	2264582,14
5	515276,49	2264591,88
6	515260,00	2264587,58
7	515234,50	2264581,10
8	515239,38	2264558,62
59:32:1910001:3395		
1	515241,15	2264548,66
2	515239,38	2264558,62
3	515234,50	2264581,10
4	515232,18	2264580,51
5	515225,58	2264578,72
6	515222,80	2264577,66
7	515223,89	2264571,97
8	515225,92	2264561,33
9	515227,98	2264549,32
10	515224,26	2264548,32
11	515225,15	2264545,00

12	515234,68	2264546,76
13	515234,44	2264547,66
59:32:1910001:59		
1	515234,50	2264581,10
2	515260,00	2264587,58
3	515276,49	2264591,88
4	515253,84	2264613,38
5	515246,14	2264610,00
6	515244,03	2264613,15
7	515241,83	2264619,36
8	515223,96	2264614,84
9	515224,09	2264613,83
10	515223,06	2264613,62
11	515217,12	2264612,42
12	515220,26	2264597,24
13	515225,58	2264578,72
14	515232,18	2264580,51
59:32:1910001:2919		
1	515198,34	2264539,50
2	515208,88	2264541,48
3	515208,92	2264542,42
4	515211,92	2264543,04
5	515212,08	2264542,32
6	515225,15	2264545,00
7	515224,26	2264548,32
8	515227,98	2264549,32
9	515225,92	2264561,33
10	515215,96	2264560,24
11	515217,08	2264550,88
12	515215,95	2264550,75
13	515216,00	2264550,28
14	515207,07	2264549,18
15	515200,90	2264548,20
16	515196,61	2264547,52
:3Y53		
1	515225,92	2264561,33
2	515223,89	2264571,97
3	515216,85	2264569,85
4	515214,67	2264564,54
5	515209,92	2264562,22
6	515208,08	2264558,76
7	515209,04	2264553,96
8	515200,06	2264552,69
9	515195,87	2264551,95
10	515196,61	2264547,52
11	515200,90	2264548,20

12	515207,07	2264549,18
13	515216,00	2264550,28
14	515215,94	2264550,75
15	515217,08	2264550,88
16	515215,96	2264560,24
:3Y183		
1	515195,87	2264551,95
2	515200,06	2264552,69
3	515209,04	2264553,96
4	515208,08	2264558,76
5	515209,92	2264562,22
6	515214,67	2264564,54
7	515216,85	2264569,85
8	515223,89	2264571,97
9	515222,80	2264577,66
10	515210,08	2264573,19
11	515211,62	2264565,24
12	515194,04	2264562,83
59:32:1910001:661		
1	515217,12	2264612,42
2	515210,76	2264612,64
3	515189,28	2264606,97
4	515186,82	2264606,26
5	515187,09	2264604,64
6	515189,12	2264592,41
7	515200,27	2264594,41
8	515200,80	2264592,35
9	515206,62	2264593,58
10	515208,64	2264584,64
11	515210,08	2264573,19
12	515222,80	2264577,66
13	515225,58	2264578,72
14	515220,26	2264597,24
:3Y54		
1	515210,08	2264573,19
2	515208,64	2264584,64
3	515206,62	2264593,58
4	515200,80	2264592,35
5	515200,27	2264594,41
6	515189,12	2264592,41
7	515194,04	2264562,83
8	515211,62	2264565,24
59:32:1910001:696		
1	515216,63	2264641,3
2	515215,89	2264644,61
3	515214,88	2264650,61

4	515207,53	2264649,03
5	515206,35	2264665,39
6	515213,23	2264681,16
7	515205,66	2264690,08
8	515194,03	2264700,50
9	515193,48	2264700,38
10	515187,92	2264699,10
11	515190,88	2264694,54
12	515194,98	2264682,26
13	515192,46	2264679,34
14	515193,29	2264677,05
15	515195,90	2264669,90
16	515194,98	2264664,90
17	515192,62	2264664,70
18	515174,14	2264661,34
19	515180,74	2264633,23
20	515184,18	2264634,04
21	515192,13	2264635,83
22	515205,87	2264638,9
59:32:1910001:2037		
1	515174,14	2264661,34
2	515192,62	2264664,70
3	515194,98	2264664,90
4	515195,90	2264669,90
5	515193,29	2264677,05
6	515176,73	2264672,19
7	515170,96	2264670,50
:3Y55		
1	515193,29	2264677,05
2	515192,46	2264679,34
3	515194,98	2264682,26
4	515190,88	2264694,54
5	515187,92	2264699,10
6	515193,48	2264700,38
7	515193,78	2264701,98
8	515191,92	2264707,50
9	515164,14	2264695,50
10	515162,68	2264689,26
11	515169,50	2264671,02
12	515170,96	2264670,50
13	515176,73	2264672,19
59:32:1910001:2206		
1	515231,44	2263001,57
2	515303,84	2263011,08
3	515299,29	2263046,35
4	515290,76	2263048,62

5	515285,29	2263042,33
6	515283,27	2263039,09
7	515282,88	2263038,58
8	515227,03	2263031,25
9	515233,34	2263010,42
59:32:1910001:2207		
1	515282,88	2263038,58
2	515283,27	2263039,09
3	515285,29	2263042,33
4	515258,29	2263046,93
5	515251,80	2263046,81
6	515233,66	2263042,11
7	515231,19	2263043,01
8	515221,56	2263062,49
9	515217,53	2263063,95
10	515220,19	2263053,79
11	515227,03	2263031,25
:3Y140		
1	515047,46	2263018,24
2	515034,62	2262993,53
3	515050,72	2262988,55
4	515044,25	2262975,05
5	514990,12	2262994,30
6	514990,39	2262991,90
7	514997,14	2262983,22
8	515003,41	2262978,16
9	515009,19	2262975,03
10	515022,94	2262970,69
11	515056,69	2262971,41
12	515076,70	2262973,57
13	515101,05	2262982,01
14	515115,51	2262985,86
15	515125,88	2262990,20
16	515141,31	2262994,06
17	515149,02	2262995,74
18	515156,25	2262996,95
19	515168,31	2262998,39
20	515179,16	2262998,87
21	515180,55	2262998,79
22	515195,07	2262997,91
23	515208,33	2262996,22
24	515218,21	2262993,32
25	515229,78	2262993,32
26	515243,04	2262994,28
27	515270,53	2262999,10
28	515280,65	2263001,75

29	515303,37	2263009,66
30	515303,84	2263011,08
31	515231,44	2263001,57
32	515180,24	2263001,27
33	515179,81	2263004,77
34	515178,38	2263004,50
35	515177,49	2263010,60
36	515174,17	2263021,29
37	515159,66	2263012,29
38	515140,79	2263007,18
39	515104,80	2262997,49
40	515099,91	2262996,31
41	515055,60	2262982,88
42	515060,37	2263006,92
43	515057,19	2263005,86
44	515067,23	2263036,62
45	515061,12	2263039,45
46	515056,40	2263032,12
:3Y141(1)		
1	515096,71	2263117,86
2	515100,33	2263135,15
3	515101,13	2263137,52
4	515098,71	2263137,16
5	515094,45	2263122,97
6	515072,34	2263130,92
7	515055,75	2263122,27
8	515054,21	2263118,60
9	515056,18	2263119,96
10	515061,68	2263122,86
11	515071,27	2263126,76
:3Y141(2)		
1	514998,40	2263015,81
2	515002,74	2263010,05
3	515015,59	2263034,77
4	515022,90	2263048,83
5	515026,40	2263055,56
6	515025,91	2263055,79
7	515032,96	2263070,56
8	515039,88	2263085,08
9	515041,79	2263088,97
10	515036,51	2263091,20
:3Y120		
1	515220,80	2263534,62
2	515222,52	2263559,64
3	515215,52	2263560,48
4	515194,68	2263563,08

5	515184,18	2263565,92
6	515178,78	2263566,74
7	515179,00	2263569,14
8	515175,78	2263569,75
9	515171,76	2263549,32
10	515170,79	2263549,48
11	515169,32	2263540,80
12	515175,92	2263540,31
13	515179,86	2263539,81
14	515205,04	2263536,62
15	515209,08	2263536,11
:3Y171		
1	515222,52	2263559,64
2	515222,69	2263563,92
3	515222,38	2263608,46
4	515218,38	2263608,87
5	515217,82	2263591,82
6	515215,52	2263560,48
:3Y56		
1	515215,52	2263560,48
2	515217,82	2263591,82
3	515218,38	2263608,87
4	515197,43	2263611,03
5	515184,16	2263612,27
6	515183,12	2263605,78
7	515181,40	2263599,64
8	515175,78	2263569,75
9	515179,00	2263569,14
10	515178,78	2263566,74
11	515184,18	2263565,92
12	515194,68	2263563,08
:3Y132		
1	515161,40	2263541,29
2	515169,32	2263540,80
3	515170,79	2263549,48
4	515171,76	2263549,32
5	515175,78	2263569,75
6	515181,40	2263599,64
7	515183,12	2263605,78
8	515184,16	2263612,27
9	515177,52	2263612,89
10	515182,96	2263646,17
11	515185,53	2263657,43
12	515193,37	2263669,75
13	515195,50	2263674,64
14	515197,68	2263681,52

15	515199,92	2263695,34
16	515200,34	2263707,46
17	515200,92	2263712,28
18	515200,24	2263718,27
19	515190,95	2263718,52
59:32:1910001:231		
1	515224,59	2263663,70
2	515226,11	2263718,15
3	515200,24	2263718,27
4	515200,92	2263712,28
5	515200,34	2263707,46
6	515199,92	2263695,34
7	515197,68	2263681,52
8	515195,50	2263674,64
9	515193,37	2263669,75
10	515223,30	2263663,45
:3Y173		
1	515228,61	2263780,98
2	515228,53	2263792,98
3	515224,56	2263792,98
4	515221,45	2263793,21
5	515218,56	2263793,76
6	515215,56	2263794,87
7	515212,89	2263796,10
8	515210,60	2263797,59
9	515203,14	2263809,66
10	515197,57	2263828,05
11	515192,14	2263753,28
12	515208,60	2263757,08
13	515210,93	2263773,09
14	515226,85	2263780,19
:3Y133		
1	515228,53	2263792,98
2	515228,58	2263800,99
3	515224,79	2263800,99
4	515222,56	2263801,21
5	515220,56	2263801,55
6	515218,67	2263802,21
7	515216,67	2263803,21
8	515215,00	2263804,21
9	515213,44	2263805,55
10	515212,11	2263806,99
11	515211,00	2263808,77
12	515210,76	2263809,20
13	515198,83	2263845,39
14	515197,57	2263828,05

15	515203,14	2263809,66
16	515210,60	2263797,59
17	515212,89	2263796,10
18	515215,56	2263794,87
19	515218,56	2263793,76
20	515221,45	2263793,21
21	515224,56	2263792,98
:3Y174		
1	515228,58	2263800,99
2	515229,53	2263856,53
3	515222,66	2263855,52
4	515199,52	2263854,90
5	515198,83	2263845,39
6	515210,76	2263809,20
7	515211,00	2263808,77
8	515212,11	2263806,99
9	515213,44	2263805,55
10	515215,00	2263804,21
11	515216,67	2263803,21
12	515218,67	2263802,21
13	515220,56	2263801,55
14	515222,56	2263801,21
15	515224,79	2263800,99
59:32:1910001:3093		
1	515229,53	2263856,53
2	515229,81	2263873,12
3	515230,14	2263884,02
4	515215,27	2263883,17
5	515204,24	2263881,90
6	515201,96	2263880,78
7	515195,48	2263879,50
8	515194,16	2263878,47
9	515199,63	2263856,47
10	515199,52	2263854,90
11	515222,66	2263855,52
59:32:1910001:3375		
1	515194,16	2263878,47
2	515195,48	2263879,50
3	515201,96	2263880,78
4	515204,24	2263881,90
5	515215,27	2263883,17
6	515230,14	2263884,02
7	515229,67	2263911,38
8	515213,47	2263911,54
9	515213,88	2263899,55
10	515202,58	2263899,13

11	515192,89	2263898,80
:3Y70		
1	515229,67	2263911,38
2	515229,61	2263915,00
3	515229,32	2263928,43
4	515191,11	2263925,48
5	515192,89	2263898,80
6	515202,22	2263899,12
7	515213,88	2263899,55
8	515213,47	2263911,54
:3Y103		
1	515229,32	2263928,43
2	515228,90	2263947,57
3	515205,26	2263948,18
4	515195,76	2263947,74
5	515193,70	2263947,78
6	515189,63	2263947,72
7	515190,42	2263935,80
8	515191,11	2263925,48
59:32:1910001:2941		
1	515228,90	2263947,57
2	515227,33	2263971,14
3	515188,94	2263972,95
4	515189,20	2263970,61
5	515189,96	2263963,66
6	515190,22	2263959,43
7	515189,63	2263947,72
8	515193,70	2263947,78
9	515195,76	2263947,74
10	515205,26	2263948,18
59:32:1910001:2997		
1	515188,94	2263972,95
2	515227,33	2263971,14
3	515227,22	2263972,98
4	515225,95	2263986,08
5	515224,11	2263986,30
6	515215,90	2263986,18
7	515215,86	2263992,40
8	515210,19	2263992,60
9	515210,22	2263995,76
10	515189,32	2263995,62
11	515189,05	2263983,62
12	515187,74	2263981,92
13	515187,82	2263976,92
14	515188,51	2263976,94
:3Y121		

1	515225,95	2263986,08
2	515225,17	2263992,42
3	515224,65	2263996,21
4	515210,22	2263995,76
5	515210,19	2263992,60
6	515215,86	2263992,40
7	515217,46	2263992,36
8	515218,01	2263992,31
9	515224,06	2263992,32
10	515224,11	2263986,30
:3Y134		
1	515224,16	2263999,72
2	515221,23	2264020,88
3	515222,64	2264000,22
4	515188,03	2263999,65
5	515189,32	2263995,62
6	515210,22	2263995,76
7	515224,65	2263996,21
:3Y177		
1	515221,23	2264020,88
2	515213,22	2264047,29
3	515210,93	2264064,76
4	515210,59	2264066,88
5	515205,54	2264068,00
6	515191,56	2264071,09
7	515184,43	2264074,27
8	515163,39	2264085,79
9	515165,45	2264054,23
10	515167,92	2264056,41
11	515174,54	2264056,50
12	515196,38	2264024,55
:3Y105		
1	515205,54	2264068,00
2	515210,59	2264066,88
3	515205,80	2264090,96
4	515205,36	2264093,28
5	515204,39	2264096,25
6	515196,29	2264110,80
7	515193,22	2264113,38
8	515185,07	2264118,41
9	515180,11	2264118,54
10	515184,43	2264074,27
11	515186,66	2264073,27
12	515191,56	2264071,09
:3Y178		
1	515204,39	2264096,25

2	515196,84	2264119,37
3	515193,22	2264113,38
4	515196,29	2264110,80
:3Y58		
1	515196,84	2264119,37
2	515192,71	2264163,30
3	515192,04	2264170,17
4	515179,05	2264170,29
5	515179,16	2264165,46
6	515162,89	2264164,45
7	515162,14	2264161,10
8	515158,70	2264153,00
9	515153,22	2264119,77
10	515180,11	2264118,54
11	515185,07	2264118,41
12	515193,22	2264113,38
:3Y135		
1	515163,39	2264085,79
2	515157,45	2264101,78
3	515153,22	2264119,77
4	515158,70	2264153,00
5	515160,19	2264156,50
6	515162,14	2264161,10
7	515162,89	2264164,45
8	515140,01	2264163,04
9	515141,62	2264127,86
10	515157,98	2264084,01
59:32:1910001:2029		
1	515198,24	2264171,01
2	515191,94	2264171,64
3	515192,04	2264170,17
4	515192,71	2264163,30
5	515199,03	2264163,88
:3Y179		
1	515207,67	2264164,67
2	515207,99	2264176,68
3	515199,45	2264177,70
4	515198,24	2264171,01
5	515199,03	2264163,88
59:32:1910001:3604		
1	515179,00	2264172,53
2	515179,05	2264170,29
3	515192,04	2264170,17
4	515191,94	2264171,64
5	515198,24	2264171,01
6	515199,45	2264177,70

7	515207,99	2264176,68
8	515208,38	2264191,15
9	515208,44	2264193,44
10	515181,36	2264194,98
59:32:1910001:3350		
1	515208,44	2264193,44
2	515209,15	2264221,81
3	515174,08	2264218,52
4	515174,23	2264217,66
5	515181,36	2264194,98
59:32:1910001:2071		
1	515209,15	2264221,81
2	515210,22	2264259,50
3	515193,66	2264258,39
4	515169,75	2264255,93
5	515167,57	2264255,71
6	515174,08	2264218,52
59:32:1910001:2161		
1	515169,75	2264255,93
2	515193,66	2264258,39
3	515210,22	2264259,50
4	515209,70	2264295,79
5	515206,81	2264295,48
6	515166,63	2264291,18
7	515162,94	2264290,73
8	515163,75	2264286,56
:3Y136		
1	515193,15	2264339,35
2	515208,20	2264339,65
3	515205,86	2264348,68
4	515205,04	2264348,67
5	515156,36	2264343,59
6	515154,86	2264331,18
7	515188,01	2264338,49
1	515193,63	2264340,36
2	515203,57	2264341,47
3	515203,01	2264346,43
4	515193,07	2264345,32
:3Y6		
1	515205,86	2264348,68
2	515201,48	2264407,72
3	515182,81	2264406,37
4	515153,50	2264401,66
5	515148,26	2264401,42
6	515145,50	2264399,70

7	515145,38	2264397,36
8	515141,56	2264390,61
9	515147,93	2264391,84
10	515150,88	2264392,41
11	515200,73	2264400,08
12	515204,68	2264352,99
13	515205,02	2264349,00
14	515205,04	2264348,67
59:32:1910001:2171		
1	515182,81	2264406,37
2	515201,48	2264407,72
3	515200,61	2264419,35
4	515182,00	2264417,97
59:32:1910001:2316		
1	515181,52	2264424,81
2	515176,38	2264424,36
3	515174,34	2264424,01
4	515170,20	2264423,30
5	515163,14	2264422,30
6	515157,80	2264422,68
7	515151,82	2264421,50
8	515144,70	2264420,04
9	515148,26	2264401,42
10	515153,50	2264401,66
11	515182,81	2264406,37
12	515182,00	2264417,97
59:32:1910001:2084		
1	515145,38	2264397,36
2	515145,50	2264399,70
3	515148,26	2264401,42
4	515144,70	2264420,04
5	515140,12	2264423,42
6	515136,48	2264424,10
7	515136,62	2264424,78
8	515132,92	2264425,14
9	515129,04	2264425,40
10	515128,91	2264424,14
11	515117,02	2264423,97
12	515116,53	2264414,79
13	515115,31	2264414,33
14	515119,33	2264389,35
15	515141,56	2264390,61
:3Y137		
1	515200,61	2264419,35
2	515200,33	2264423,35
3	515199,28	2264432,89

4	515195,84	2264432,36
5	515176,05	2264429,89
6	515176,38	2264424,36
7	515181,52	2264424,81
8	515182,00	2264417,97
59:32:1910001:3379		
1	515174,34	2264424,01
2	515176,38	2264424,36
3	515176,05	2264429,89
4	515195,84	2264432,36
5	515195,69	2264433,07
6	515194,08	2264441,34
7	515189,91	2264458,04
8	515169,26	2264455,17
9	515168,66	2264448,10
59:32:1910001:3378		
1	515163,14	2264422,30
2	515170,20	2264423,30
3	515174,34	2264424,01
4	515168,66	2264448,10
5	515149,38	2264444,74
6	515143,96	2264444,44
7	515140,76	2264453,10
8	515134,57	2264452,68
9	515129,07	2264451,78
10	515129,04	2264425,40
11	515132,92	2264425,14
12	515136,62	2264424,78
13	515136,48	2264424,10
14	515140,12	2264423,42
15	515144,70	2264420,04
16	515151,82	2264421,50
17	515157,80	2264422,68
:3Y38		
1	515199,28	2264432,89
2	515193,94	2264463,80
3	515172,60	2264460,26
4	515169,22	2264474,79
5	515163,70	2264473,60
6	515167,28	2264454,89
7	515167,35	2264454,54
8	515164,19	2264450,14
9	515148,58	2264447,99
10	515142,75	2264453,22
11	515140,76	2264453,10
12	515143,96	2264444,44

13	515149,38	2264444,74
14	515168,66	2264448,10
15	515169,26	2264455,17
16	515189,91	2264458,04
17	515194,08	2264441,34
18	515195,69	2264433,07
19	515195,84	2264432,36
59:32:1910001:47		
1	515142,75	2264453,22
2	515148,58	2264447,99
3	515164,19	2264450,14
4	515167,35	2264454,54
5	515167,28	2264454,89
6	515163,70	2264473,60
7	515169,22	2264474,79
8	515168,86	2264476,35
9	515165,31	2264491,55
10	515156,02	2264488,56
11	515152,88	2264486,76
12	515147,16	2264483,95
13	515143,43	2264483,75
14	515143,74	2264478,98
15	515144,58	2264467,70
16	515140,79	2264467,40
59:32:1910001:640		
1	515156,02	2264488,56
2	515165,31	2264491,55
3	515170,35	2264492,74
4	515169,23	2264500,66
5	515188,45	2264504,95
6	515187,40	2264509,86
7	515183,88	2264522,26
8	515182,60	2264526,40
9	515180,42	2264527,72
10	515173,16	2264526,56
11	515159,44	2264524,40
12	515149,06	2264523,02
59:32:1910001:641		
1	515119,26	2264484,16
2	515121,11	2264482,45
3	515143,43	2264483,75
4	515147,16	2264483,95
5	515152,88	2264486,76
6	515156,02	2264488,56
7	515149,06	2264523,02
8	515119,10	2264518,52

9	515120,46	2264514,10
10	515120,13	2264506,92
11	515121,71	2264486,99
:3Y138		
1	515188,45	2264504,95
2	515184,28	2264528,55
3	515183,04	2264536,50
4	515179,31	2264535,64
5	515172,40	2264534,66
6	515152,74	2264531,16
7	515152,26	2264531,45
8	515144,51	2264530,44
9	515141,80	2264532,75
10	515141,56	2264534,53
11	515137,62	2264533,99
12	515136,68	2264540,93
13	515140,64	2264541,47
14	515139,52	2264550,70
15	515138,78	2264556,58
16	515135,24	2264555,97
17	515137,26	2264544,63
18	515112,02	2264541,57
19	515119,10	2264518,52
20	515149,06	2264523,02
21	515159,44	2264524,40
22	515173,16	2264526,56
23	515180,42	2264527,72
24	515182,60	2264526,40
25	515183,88	2264522,26
26	515187,40	2264509,86
:3Y31		
1	515183,04	2264536,50
2	515181,52	2264547,16
3	515170,63	2264545,47
4	515170,10	2264549,14
5	515164,48	2264548,44
6	515163,92	2264551,86
7	515161,14	2264551,35
8	515160,60	2264554,52
9	515139,52	2264550,70
10	515140,64	2264541,47
11	515141,80	2264532,76
12	515144,51	2264530,44
13	515152,27	2264531,45
14	515152,74	2264531,16
15	515172,40	2264534,66

16	515179,31	2264535,64
59:32:1910001:2931		
1	515181,52	2264547,16
2	515181,43	2264547,79
3	515179,09	2264562,41
4	515174,46	2264586,09
5	515151,04	2264582,65
6	515141,82	2264580,50
7	515140,35	2264580,34
8	515135,78	2264580,00
9	515129,34	2264579,19
10	515132,33	2264555,88
11	515132,36	2264555,66
12	515135,24	2264555,97
13	515138,78	2264556,58
14	515139,52	2264550,70
15	515160,60	2264554,52
16	515161,14	2264551,35
17	515163,92	2264551,86
18	515164,48	2264548,44
19	515170,10	2264549,14
20	515170,63	2264545,47
59:32:1910001:2157		
1	515182,73	2264538,69
2	515181,52	2264547,16
3	515181,43	2264547,79
4	515179,09	2264562,41
5	515174,46	2264586,09
6	515151,04	2264582,65
7	515141,82	2264580,50
8	515140,35	2264580,34
9	515135,78	2264580,00
10	515129,34	2264579,19
11	515132,33	2264555,88
12	515132,36	2264555,66
13	515135,24	2264555,97
14	515138,78	2264556,58
15	515139,52	2264550,70
16	515140,64	2264541,47
17	515141,56	2264534,53
18	515141,80	2264532,75
:3Y69		
1	515174,46	2264586,09
2	515168,70	2264616,13
3	515140,81	2264610,33
4	515122,87	2264606,54

5	515122,06	2264602,43
6	515121,47	2264602,20
7	515128,49	2264583,93
8	515129,34	2264579,19
9	515135,78	2264580,00
10	515140,35	2264580,34
11	515141,82	2264580,50
12	515151,04	2264582,65
:3Y60		
1	515161,48	2264663,98
2	515156,10	2264673,11
3	515151,73	2264677,47
4	515146,56	2264672,65
5	515145,14	2264670,43
6	515146,98	2264669,70
59:32:3630001:1534		
1	516234,60	2264111,97
2	516240,67	2264134,53
3	516248,48	2264163,54
4	516223,77	2264171,44
5	516206,56	2264113,96
6	516205,79	2264111,38
7	516217,91	2264111,63
:3Y100		
1	516036,10	2263296,78
2	516037,80	2263346,34
3	516020,12	2263343,47
4	516019,08	2263293,17
:3Y96		
1	516018,38	2263353,99
2	516017,61	2263358,66
3	515819,78	2263409,74
4	515811,45	2263386,79
5	515832,73	2263383,44
6	515871,93	2263377,28
7	515890,74	2263374,30
8	515892,99	2263373,94
9	515978,45	2263360,33
10	516005,15	2263356,09
:3Y142		
1	516020,35	2263420,56
2	516021,08	2263423,48
3	515963,81	2263440,91
4	515963,08	2263437,98
:3Y143		
1	516039,68	2263508,55

2	516041,96	2263517,22
3	515992,58	2263530,74
4	515990,59	2263522,78
:3Y91		
1	516054,19	2263379,56
2	516068,20	2263384,68
3	516052,51	2263394,24
4	516052,67	2263400,24
5	516053,43	2263430,24
6	516054,20	2263460,23
7	516054,97	2263490,24
8	516055,74	2263520,22
9	516056,50	2263550,19
10	516057,27	2263580,19
11	516058,04	2263610,18
12	516059,05	2263649,90
13	515917,18	2263778,75
14	516052,51	2263908,89
15	516056,03	2263912,60
16	516108,31	2263978,04
17	516132,04	2264061,10
18	516139,60	2264058,97
19	516146,87	2264110,21
20	516144,07	2264115,46
21	516129,39	2264075,65
22	516120,34	2264053,15
23	516111,17	2264030,36
24	516101,47	2264006,23
25	516091,13	2263980,54
26	516087,29	2263970,98
27	516077,64	2263958,54
28	516046,05	2263953,94
29	516034,45	2263957,02
30	516000,71	2263966,96
31	515952,53	2263981,16
32	515942,00	2263974,11
33	515978,82	2263950,77
34	515998,20	2263934,45
35	516007,65	2263926,63
36	516018,32	2263917,85
37	516009,55	2263899,15
38	515999,52	2263879,85
39	515992,95	2263874,61
40	515968,32	2263854,98
41	515943,83	2263835,44
42	515912,34	2263810,32

43	515904,26	2263792,28
44	515854,28	2263792,28
45	515854,77	2263776,65
46	515879,90	2263775,56
47	515883,20	2263775,42
48	515904,98	2263774,48
49	515908,04	2263773,94
50	515908,74	2263772,40
51	515910,00	2263752,00
52	515933,94	2263736,03
53	515931,75	2263684,98
54	515921,06	2263685,10
55	515919,49	2263659,80
56	515919,34	2263655,20
57	515911,59	2263655,80
58	515911,45	2263653,35
59	515910,53	2263641,45
60	515893,27	2263625,47
61	515927,24	2263608,34
62	515960,57	2263657,76
63	515981,17	2263643,16
64	515995,02	2263622,26
65	516025,70	2263596,39
66	516025,26	2263596,08
67	516042,90	2263556,98
68	516043,96	2263557,16
69	516045,47	2263537,44
70	516041,96	2263517,22
71	516039,68	2263508,55
72	516033,10	2263479,98
73	516026,12	2263448,33
74	516021,08	2263423,48
75	516020,35	2263420,56
76	516013,38	2263388,12
77	516037,53	2263604,98
78	516040,86	2263658,03
79	516022,06	2263674,61
80	516001,33	2263692,55
81	515979,51	2263711,60
82	515957,25	2263673,85
83	515979,20	2263655,02
84	516001,15	2263636,19
:3Y93		
1	516059,05	2263649,90
2	516060,16	2263693,30

3	516060,20	2263694,99
4	516073,93	2263706,00
5	516102,55	2263697,94
6	516103,50	2263704,64
7	516105,65	2263703,68
8	516106,19	2263703,24
9	516106,55	2263724,74
10	516007,91	2263778,11
11	516067,27	2263900,45
12	516069,23	2263905,31
13	516063,97	2263907,05
14	516052,51	2263908,89
15	515917,18	2263778,75
:3Y94		
1	516114,03	2263878,20
2	516083,82	2263900,77
3	516069,23	2263905,31
4	516063,97	2263907,05
5	516052,51	2263908,89
6	516056,03	2263912,60
7	516108,31	2263978,04
8	516132,04	2264061,10
9	516139,60	2264058,97
10	516139,34	2264057,16
11	516137,35	2264043,16
12	516128,89	2263983,63
13	516122,27	2263935,68
:3Y97(1)		
1	516046,05	2263953,94
2	516053,59	2263982,30
3	516056,15	2263990,83
4	516064,06	2264017,24
5	516071,49	2264042,04
6	516078,52	2264065,51
7	516084,95	2264086,98
8	516097,78	2264129,83
9	516086,33	2264133,57
10	516073,24	2264089,69
11	516064,82	2264061,47
12	516057,67	2264037,60
13	516050,51	2264013,60
14	516042,12	2263985,54
15	516034,45	2263957,02
:3Y97(2)		
1	515904,26	2263792,28
2	515912,34	2263810,32

3	515912,71	2263851,71
4	515930,03	2263865,37
5	515954,59	2263884,75
6	515979,28	2263904,23
7	516007,65	2263926,63
8	515998,20	2263934,45
9	515954,00	2263899,58
10	515913,25	2263867,40
11	515914,86	2263911,20
12	515913,34	2263882,32
13	515910,79	2263852,57
14	515907,10	2263822,20
:3Y146		
1	516009,14	2263995,39
2	516010,46	2263999,88
3	515962,77	2264014,51
4	515961,32	2264009,67
:3Y147		
1	515928,88	2264126,39
2	515932,98	2264164,16
3	515924,84	2264166,57
4	515920,46	2264127,30
:3Y123		
1	515937,29	2263410,19
2	515940,61	2263423,16
3	515938,74	2263423,75
4	515882,66	2263441,44
5	515830,41	2263457,92
6	515827,42	2263437,99
7	515853,59	2263431,04
:3Y144		
1	515882,66	2263441,44
2	515890,06	2263468,84
3	515834,28	2263485,16
4	515830,41	2263457,92
:3Y145		
1	515752,01	2263266,78
2	515759,76	2263267,33
3	515766,35	2263266,24
4	515767,60	2263265,54
5	515772,88	2263280,48
6	515791,35	2263331,29
7	515795,56	2263344,92
8	515811,45	2263386,79
9	515819,78	2263409,74
10	515805,60	2263413,40

11	515794,61	2263383,53
12	515775,15	2263330,62
13	515755,69	2263277,10
:3Y83		
1	515752,24	2263398,02
2	515743,65	2263400,96
3	515723,96	2263345,75
4	515705,87	2263295,02
5	515662,51	2263300,42
6	515636,73	2263303,64
7	515633,77	2263304,12
8	515612,49	2263307,55
9	515613,84	2263313,22
10	515598,55	2263315,47
11	515584,03	2263317,61
12	515582,53	2263311,78
13	515545,01	2263317,09
14	515522,59	2263317,88
15	515492,54	2263317,88
16	515492,55	2263316,72
17	515485,93	2263316,71
18	515477,78	2263316,53
19	515463,05	2263315,98
20	515463,06	2263319,39
21	515452,67	2263324,28
22	515443,03	2263329,91
23	515435,90	2263334,73
24	515428,57	2263340,89
25	515422,01	2263347,85
26	515415,22	2263357,29
27	515411,12	2263366,73
28	515410,98	2263394,12
29	515410,84	2263421,37
30	515410,80	2263448,74
31	515410,14	2263486,16
32	515409,94	2263504,54
33	515410,97	2263515,30
34	515384,66	2263522,10
35	515381,28	2263508,55
36	515364,08	2263508,32
37	515363,84	2263506,81
38	515357,78	2263507,42
39	515357,89	2263508,23
40	515326,21	2263507,79
41	515323,54	2263493,28
42	515319,24	2263485,11

43	515319,58	2263471,82
44	515290,35	2263472,32
45	515282,08	2263472,82
46	515250,95	2263473,60
47	515241,86	2263473,94
48	515241,84	2263468,28
49	515283,20	2263468,18
50	515323,36	2263467,74
51	515323,64	2263440,90
52	515323,59	2263416,01
53	515323,62	2263391,90
54	515323,38	2263366,88
55	515323,26	2263342,00
56	515323,76	2263302,54
57	515324,46	2263273,62
58	515324,93	2263241,12
59	515325,89	2263215,77
60	515338,39	2263216,41
61	515337,74	2263226,80
62	515335,56	2263300,39
63	515336,32	2263415,94
64	515336,32	2263457,44
65	515336,32	2263498,93
66	515360,42	2263498,93
67	515400,93	2263498,93
68	515400,93	2263474,24
69	515400,93	2263449,56
70	515400,93	2263415,94
71	515401,47	2263361,41
72	515408,62	2263348,39
73	515419,62	2263334,45
74	515431,91	2263323,63
75	515450,98	2263312,44
76	515462,90	2263306,39
77	515480,01	2263305,59
78	515479,97	2263301,52
79	515483,89	2263301,64
80	515524,12	2263302,82
81	515533,13	2263302,50
82	515543,69	2263302,13
83	515563,88	2263299,27
84	515584,68	2263296,33
85	515592,64	2263298,51
86	515702,13	2263283,29
87	515710,81	2263282,08
88	515714,35	2263292,00

89	515733,38	2263345,35
:3Y124		
1	515794,61	2263383,53
2	515805,60	2263413,40
3	515762,27	2263424,59
4	515546,95	2263480,19
5	515546,88	2263469,56
6	515581,18	2263460,54
7	515620,80	2263450,26
8	515619,46	2263444,90
9	515645,77	2263439,06
10	515644,98	2263435,60
11	515670,50	2263426,72
12	515703,46	2263415,29
13	515743,65	2263400,96
14	515752,24	2263398,02
15	515777,78	2263389,13
:3Y125		
1	515792,47	2263455,27
2	515799,57	2263469,26
3	515731,92	2263482,89
4	515733,24	2263487,21
5	515695,94	2263492,62
6	515694,90	2263479,16
7	515694,80	2263472,96
8	515724,50	2263465,29
9	515769,68	2263453,31
10	515788,89	2263448,21
:3Y126		
1	515666,50	2263480,28
2	515667,45	2263507,25
3	515608,35	2263508,04
4	515608,34	2263510,32
5	515582,34	2263511,56
6	515544,08	2263512,52
7	515544,04	2263511,92
:3Y127		
1	515525,74	2263475,67
2	515525,74	2263485,66
3	515410,97	2263515,30
4	515409,94	2263504,54
5	515430,46	2263498,76
6	515443,59	2263494,80
7	515478,41	2263485,40
:3Y128		
1	515522,80	2263517,32

2	515528,11	2263538,94
3	515528,33	2263545,51
4	515473,58	2263550,08
5	515436,60	2263554,25
6	515407,73	2263556,90
7	515407,67	2263546,59
:3Y129		
1	515381,28	2263508,55
2	515384,66	2263522,10
3	515242,99	2263558,68
4	515242,95	2263554,29
5	515264,96	2263548,46
6	515330,57	2263531,44
7	515326,21	2263507,79
8	515357,89	2263508,23
9	515358,59	2263513,38
10	515364,79	2263512,82
11	515364,08	2263508,32
12	515365,29	2263516,00
13	515365,41	2263518,04
14	515363,44	2263518,09
15	515363,28	2263516,08
:3Y130		
1	515392,78	2263550,37
2	515393,05	2263581,43
3	515389,76	2263581,64
4	515364,52	2263582,12
5	515338,19	2263582,58
6	515338,24	2263583,90
7	515309,20	2263584,55
8	515289,57	2263584,93
9	515252,35	2263586,25
:3Y131		
1	515252,35	2263586,25
2	515253,70	2263610,30
3	515239,91	2263610,97
4	515239,80	2263589,16
:3Y150		
1	515772,93	2263987,45
2	515772,70	2264000,30
3	515701,88	2264001,64
4	515701,93	2263987,54
5	515714,63	2263987,09
6	515714,98	2263990,04
7	515715,11	2263992,10

8	515718,23	2263991,73
9	515718,08	2263989,73
10	515717,03	2263989,83
11	515716,67	2263987,01
:3Y155		
1	515659,45	2263711,54
2	515669,88	2263710,98
3	515670,96	2263771,85
4	515666,96	2263771,85
5	515666,96	2263778,85
6	515567,16	2263780,72
7	515567,26	2263768,00
8	515600,68	2263767,70
9	515630,74	2263767,00
10	515625,38	2263713,62
11	515629,49	2263713,14
12	515632,24	2263764,75
13	515662,20	2263763,15
:3Y151		
1	515528,33	2263545,51
2	515524,84	2263554,08
3	515475,16	2263558,90
4	515473,58	2263550,08
:3Y152		
1	515526,78	2263703,66
2	515527,00	2263716,18
3	515507,73	2263715,92
4	515507,46	2263711,38
5	515491,72	2263711,33
6	515491,67	2263709,10
7	515476,97	2263709,52
8	515477,00	2263711,76
9	515467,01	2263711,78
10	515467,60	2263704,26
11	515471,34	2263703,96
12	515478,42	2263704,24
:3Y153		
1	515406,42	2263604,30
2	515415,81	2263604,56
3	515426,88	2263604,69
4	515426,60	2263606,12
5	515426,43	2263609,23
6	515406,37	2263608,57
:3Y154		
1	515430,82	2263640,42
2	515432,06	2263662,66

3	515430,38	2263662,56
4	515430,09	2263666,09
5	515410,14	2263665,08
6	515407,06	2263642,18
7	515426,18	2263640,90
8	515430,26	2263640,90
9	515430,26	2263640,42
:3Y159		
1	515680,64	2264202,30
2	515680,60	2264209,17
3	515644,80	2264210,48
4	515645,00	2264206,52
5	515614,60	2264206,72
6	515614,56	2264199,74
7	515597,56	2264199,76
8	515528,92	2264201,68
9	515529,14	2264193,16
10	515563,16	2264192,90
11	515597,72	2264191,56
12	515597,22	2264179,62
13	515619,99	2264179,46
14	515619,68	2264201,70
:3Y161		
1	515512,52	2264220,30
2	515510,84	2264253,72
3	515508,48	2264248,22
4	515504,24	2264244,15
5	515499,30	2264240,58
6	515494,16	2264237,40
7	515488,85	2264234,47
8	515482,90	2264232,08
9	515480,94	2264231,45
10	515471,57	2264229,74
11	515447,02	2264228,75
12	515447,80	2264248,60
13	515452,81	2264249,01
14	515453,34	2264256,85
15	515452,01	2264257,46
16	515452,35	2264261,63
17	515447,90	2264261,89
18	515448,40	2264274,66
19	515449,56	2264283,83
20	515453,17	2264283,74
21	515453,22	2264320,83
22	515452,90	2264320,86
23	515453,03	2264323,35

24	515453,21	2264323,82
25	515453,33	2264327,86
26	515454,05	2264345,24
27	515443,69	2264345,02
28	515443,48	2264279,38
29	515442,54	2264279,50
30	515441,94	2264262,24
31	515440,72	2264253,02
32	515439,00	2264244,18
33	515437,06	2264239,66
34	515433,36	2264234,88
35	515429,32	2264234,86
36	515428,16	2264228,78
37	515415,82	2264227,26
38	515416,85	2264216,70
39	515436,06	2264219,27
40	515483,11	2264221,63
:3Y164		
1	515457,59	2264577,55
2	515461,27	2264577,75
3	515464,10	2264605,51
4	515466,50	2264622,90
5	515467,12	2264632,94
6	515468,74	2264643,28
7	515464,12	2264644,08
8	515462,56	2264634,82
9	515460,56	2264632,54
10	515460,22	2264612,16
11	515457,84	2264585,02
12	515389,80	2264582,40
13	515394,62	2264576,22
14	515397,68	2264577,54
15	515416,24	2264578,33
16	515457,50	2264579,54
:3Y148		
1	516143,69	2264694,06
2	516148,16	2264710,01
3	516157,01	2264741,51
4	516154,29	2264742,92
5	516140,93	2264694,63
:3Y149		
1	516161,77	2264757,95
2	516162,86	2264775,08
3	516216,28	2264757,56
4	516217,57	2264764,05
5	516214,32	2264766,32

6	516218,18	2264775,34
7	516172,90	2264788,81
8	516165,38	2264800,16
9	516159,42	2264799,44
10	516160,02	2264791,08
11	516159,96	2264778,54
12	516158,10	2264758,91
:3Y166		
1	515483,37	2264901,12
2	515479,25	2264976,32
3	515478,17	2264994,56
4	515442,52	2264977,30
5	515443,42	2264970,20
6	515434,70	2264967,18
7	515435,34	2264962,78
8	515473,64	2264968,07
9	515475,68	2264942,75
10	515472,21	2264938,41
11	515475,96	2264934,18
12	515476,82	2264930,40
13	515477,83	2264914,29
14	515477,77	2264914,28
15	515473,93	2264913,78
16	515474,23	2264911,40
17	515475,52	2264901,40
18	515475,96	2264897,58
19	515476,36	2264894,22
:3Y170		
1	515336,32	2263415,94
2	515342,85	2263415,94
3	515342,90	2263452,31
4	515360,41	2263452,27
5	515360,42	2263457,44
6	515336,32	2263457,44
:3Y172		
1	515339,88	2263720,38
2	515340,42	2263729,16
3	515339,88	2263729,16
4	515339,84	2263757,42
5	515338,88	2263757,44
6	515339,44	2263790,00
7	515335,57	2263789,96
8	515334,15	2263761,48
9	515334,18	2263733,15
10	515326,97	2263733,06
11	515326,94	2263730,27

12	515327,96	2263730,26
13	515328,06	2263727,40
14	515335,38	2263727,44
15	515335,28	2263720,50
:3Y175		
1	515322,30	2264002,58
2	515321,40	2264019,93
3	515318,28	2264020,23
4	515313,08	2264021,08
5	515306,69	2264022,12
6	515309,13	2264089,23
7	515304,36	2264089,39
8	515304,32	2264088,36
9	515302,22	2264028,13
10	515301,78	2264023,10
11	515298,80	2264023,58
12	515298,72	2263999,36
:3Y176		
1	515240,73	2263998,59
2	515237,01	2264036,31
3	515231,51	2264037,72
4	515235,79	2264026,49
:3Y160		
1	515690,70	2264397,12
2	515697,45	2264397,10
3	515709,39	2264496,66
4	515702,34	2264497,02
5	515696,95	2264450,62
:3Y111		
1	515242,84	2263541,18
2	515242,87	2263548,18
3	515238,87	2263548,14
4	515238,94	2263541,14
:3Y106		
1	515710,74	2264224,96
2	515710,74	2264231,96
3	515706,74	2264231,96
4	515706,74	2264224,96
:3Y107		
1	515670,96	2263771,85
2	515670,96	2263778,85
3	515666,96	2263778,85
4	515666,96	2263771,85
:3Y108		
1	516165,13	2264686,99
2	516158,42	2264688,98

3	516157,28	2264685,15
4	516163,99	2264683,16
:3Y109		
1	515141,56	2264534,53
2	515140,64	2264541,47
3	515136,68	2264540,93
4	515137,62	2264533,99
:3Y110		
1	516065,24	2263903,10
2	516058,53	2263905,09
3	516057,39	2263901,26
4	516064,10	2263899,27
:3Y182		
1	515502,58	2263118,14
2	515495,68	2263116,97
3	515496,44	2263113,04
4	515503,32	2263114,38
:3Y71 (1)		
1	516288,06	2264120,66
2	516240,67	2264134,53
3	516234,80	2264112,72
4	516234,60	2264111,97
5	516276,23	2264112,82
6	516298,02	2264113,27
7	516313,34	2264169,38
8	516364,52	2264363,91
9	516360,82	2264364,53
10	516369,72	2264393,50
11	516377,61	2264423,47
12	516378,24	2264425,89
13	516387,53	2264459,25
14	516386,08	2264459,73
15	516385,65	2264458,18
16	516376,79	2264426,33
17	516367,87	2264394,33
18	516358,54	2264361,48
19	516351,46	2264344,18
20	516343,51	2264315,12
21	516335,26	2264286,27
22	516326,91	2264257,03
23	516318,29	2264228,11
24	516313,46	2264207,75
25	516307,93	2264188,14
26	516305,21	2264178,48
27	516296,57	2264149,66
:3Y71 (2)		

1	516387,21	2264480,21
2	516387,56	2264481,74
3	516389,67	2264493,29
4	516391,31	2264502,00
5	516392,92	2264511,12
6	516391,49	2264511,58
7	516385,76	2264480,65
:3Y71 (3)		
1	516416,36	2264564,36
2	516417,58	2264564,60
3	516418,18	2264565,61
4	516422,41	2264596,53
5	516422,11	2264597,63
6	516421,14	2264598,22
7	516420,93	2264596,74
8	516420,78	2264595,74
9	516416,70	2264565,83
:3Y72(1)		
1	516144,07	2264115,46
2	516146,87	2264110,21
3	516171,25	2264110,68
4	516173,55	2264110,72
5	516205,79	2264111,38
6	516206,56	2264113,96
7	516183,05	2264121,00
8	516181,64	2264121,42
9	516181,18	2264119,90
10	516156,24	2264127,44
11	516131,54	2264134,96
12	516107,63	2264141,12
13	516082,58	2264148,30
14	516055,86	2264155,79
15	516007,37	2264169,86
16	516005,35	2264162,98
17	516020,62	2264158,62
18	516039,66	2264153,39
19	516058,68	2264147,89
20	516077,76	2264142,39
21	516096,83	2264136,88
22	516115,90	2264131,38
23	516134,99	2264125,87
24	516154,04	2264120,37
25	516169,04	2264116,04
26	516188,33	2264114,74
27	516189,83	2264114,64
28	516189,63	2264111,65

29	516188,13	2264111,75
30	516168,52	2264113,09
31	516153,21	2264117,48
32	516134,14	2264122,99
33	516115,07	2264128,49
34	516095,99	2264134,00
35	516087,24	2264136,63
36	516086,33	2264133,57
37	516097,78	2264129,83
38	516120,42	2264123,34
:3Y72(2)		
1	515979,16	2264156,92
2	515980,01	2264159,41
3	515988,06	2264173,98
4	515962,60	2264180,20
5	515937,14	2264186,41
6	515908,69	2264192,28
7	515856,95	2264202,94
8	515837,69	2264207,05
9	515711,69	2264224,48
10	515710,84	2264199,04
11	515713,46	2264198,70
12	515737,48	2264195,82
13	515769,52	2264193,58
14	515800,60	2264191,46
15	515835,65	2264189,56
16	515840,44	2264189,30
17	515855,28	2264182,71
18	515889,80	2264176,95
19	515924,84	2264166,57
20	515932,98	2264164,16
21	515982,18	2264142,99
22	515982,91	2264142,68
23	515985,80	2264151,45
24	515981,72	2264155,94
:3Y72(3)		
1	515402,64	2264197,62
2	515404,16	2264225,90
3	515343,04	2264227,84
4	515338,69	2264227,86
5	515338,66	2264224,98
6	515325,92	2264225,08
7	515324,30	2264222,80
8	515298,84	2264224,12
9	515225,62	2264226,69
10	515226,29	2264209,72

11	515261,12	2264209,41
12	515295,94	2264208,52
13	515321,88	2264208,06
14	515335,62	2264207,86
15	515335,44	2264201,78
16	515356,73	2264201,12
17	515356,79	2264202,10
18	515357,79	2264202,04
19	515357,73	2264201,09
20	515369,34	2264200,44
21	515380,06	2264199,56
22	515389,62	2264198,38
23	515392,54	2264198,94
24	515395,14	2264198,18
25	515358,53	2264220,51
26	515358,59	2264221,51
27	515357,59	2264221,57
28	515357,53	2264220,57
29	515357,98	2264207,68
30	515358,03	2264208,68
31	515357,05	2264208,72
32	515357,00	2264207,73
:3Y73(1)		
1	516313,46	2264207,75
2	516318,29	2264228,11
3	516270,87	2264242,13
4	516245,79	2264250,33
5	516220,59	2264257,20
6	516195,06	2264263,80
7	516170,08	2264269,57
8	516145,81	2264276,46
9	516120,25	2264283,10
10	516095,16	2264290,56
11	516095,75	2264292,56
12	516048,17	2264306,57
13	516042,37	2264287,09
14	516090,74	2264272,99
15	516114,76	2264264,19
16	516140,39	2264256,60
17	516164,90	2264249,93
18	516188,65	2264242,84
19	516213,77	2264234,63
20	516240,92	2264228,70
21	516265,48	2264221,46

:3Y73(2)		
1	516021,62	2264291,60
2	516027,48	2264311,72
3	515978,46	2264326,75
4	515977,58	2264323,57
5	515950,99	2264329,52
6	515923,63	2264335,00
7	515869,05	2264343,17
8	515848,72	2264345,73
9	515820,16	2264348,66
10	515792,22	2264351,52
11	515765,37	2264354,27
12	515726,16	2264358,29
13	515721,32	2264336,18
14	515846,18	2264315,86
15	515868,97	2264324,28
16	515917,10	2264318,79
17	515948,37	2264314,54
18	515947,73	2264312,30
19	515973,66	2264304,88
:3Y73(3)		
1	515693,44	2264363,62
2	515668,65	2264367,09
3	515668,61	2264363,91
4	515636,50	2264364,72
5	515602,54	2264365,75
6	515568,15	2264365,10
7	515528,24	2264365,21
8	515528,16	2264391,02
9	515577,76	2264393,11
10	515603,84	2264395,64
11	515632,16	2264397,24
12	515658,26	2264396,98
13	515661,20	2264397,20
14	515690,70	2264397,12
15	515697,45	2264397,10
:3Y74(1)		
1	516351,46	2264344,18
2	516358,54	2264361,48
3	516313,98	2264374,22
4	516285,41	2264382,28
5	516256,16	2264391,23
6	516221,97	2264401,18
7	516185,42	2264412,72
8	516155,84	2264421,16
9	516126,81	2264429,83

10	516086,20	2264441,70
11	516080,42	2264421,73
12	516128,35	2264407,77
13	516153,87	2264399,87
14	516179,08	2264394,13
15	516203,82	2264386,70
16	516228,71	2264379,21
17	516253,73	2264371,81
18	516276,51	2264365,65
19	516303,45	2264357,81
:3Y74(2)		
1	516060,45	2264427,62
2	516065,71	2264446,61
3	516024,37	2264458,10
4	515995,28	2264467,02
5	515966,00	2264475,40
6	515936,68	2264483,62
7	515912,45	2264487,58
8	515886,28	2264491,12
9	515860,36	2264494,99
10	515831,70	2264497,65
11	515801,57	2264501,02
12	515801,50	2264500,31
13	515741,62	2264508,22
14	515741,25	2264484,20
15	515780,47	2264480,21
16	515819,70	2264476,22
17	515864,74	2264471,64
18	515883,98	2264465,48
19	515897,92	2264464,68
20	515907,36	2264463,86
21	515927,58	2264461,56
22	515928,78	2264467,54
23	515957,42	2264459,50
24	515984,95	2264449,15
25	516011,16	2264440,81
26	516011,50	2264441,97
:3Y74(3)		
1	515702,34	2264497,02
2	515709,39	2264496,66
3	515711,11	2264510,98
4	515652,35	2264516,93
5	515620,92	2264519,83
6	515591,58	2264522,04
7	515562,22	2264523,99
8	515533,02	2264526,22

9	515531,84	2264508,48
10	515581,54	2264503,12
11	515608,20	2264501,77
12	515637,60	2264500,29
13	515668,99	2264498,70
:3Y75(1)		
1	516385,29	2264471,90
2	516387,21	2264480,21
3	516385,76	2264480,65
4	516343,24	2264493,46
5	516317,84	2264500,93
6	516292,84	2264508,13
7	516293,03	2264508,80
8	516267,93	2264512,65
9	516268,21	2264513,66
10	516241,88	2264522,31
11	516218,08	2264529,89
12	516192,94	2264537,15
13	516167,87	2264544,55
14	516167,74	2264544,10
15	516119,40	2264557,80
16	516116,42	2264544,92
17	516375,49	2264468,08
:3Y75(2)		
1	516385,65	2264458,18
2	516386,08	2264459,73
3	516382,78	2264460,84
4	516383,55	2264464,25
5	516375,71	2264461,91
6	516303,25	2264483,21
7	516262,82	2264494,49
8	516186,53	2264518,90
9	516123,20	2264536,85
10	516115,87	2264538,67
11	516115,10	2264538,89
12	516115,02	2264538,56
13	516113,89	2264538,85
14	516113,67	2264537,84
15	516155,86	2264526,12
16	516155,90	2264525,39
17	516184,68	2264517,06
18	516214,32	2264508,45
19	516238,91	2264500,42
20	516262,32	2264493,48
21	516286,08	2264486,44
22	516286,26	2264487,08

23	516314,33	2264478,94
24	516313,97	2264477,92
25	516342,25	2264470,01
26	516342,64	2264470,97
27	516367,99	2264463,22
:3Y75(3)		
1	516093,55	2264544,02
2	516099,76	2264562,09
3	516050,20	2264575,52
4	516050,64	2264576,98
5	516028,06	2264583,72
6	516027,13	2264584,04
7	516001,19	2264591,33
8	515974,00	2264599,36
9	515950,15	2264606,15
10	515920,36	2264614,55
11	515908,98	2264614,79
12	515881,74	2264617,76
13	515855,60	2264620,12
14	515830,26	2264622,00
15	515803,46	2264624,29
16	515752,53	2264628,92
17	515752,02	2264607,96
18	515812,25	2264602,62
19	515841,99	2264600,47
20	515871,78	2264597,78
21	515883,90	2264597,14
22	515904,51	2264595,27
23	515904,95	2264598,68
24	515936,52	2264593,08
25	515936,36	2264592,07
26	515964,36	2264583,80
27	515994,10	2264575,18
28	516021,65	2264566,31
29	516021,21	2264564,66
30	516048,87	2264556,59
:3Y75(4)		
1	515722,37	2264612,06
2	515729,21	2264632,55
3	515686,49	2264636,08
4	515671,25	2264637,32
5	515647,86	2264639,74
6	515626,95	2264641,58
7	515591,52	2264643,66
8	515559,60	2264645,74
9	515516,32	2264648,70

10	515515,51	2264639,06
11	515519,22	2264635,27
12	515518,76	2264628,22
13	515540,76	2264626,96
14	515570,50	2264626,02
15	515601,56	2264624,15
16	515608,69	2264623,03
17	515632,19	2264620,57
18	515663,11	2264616,57
19	515694,36	2264614,10
:3Y76(1)		
1	516420,78	2264595,74
2	516421,14	2264598,22
3	516422,03	2264604,24
4	516424,01	2264617,76
5	516403,50	2264623,40
6	516402,62	2264623,64
7	516402,34	2264622,65
8	516399,98	2264614,24
9	516397,73	2264606,30
10	516396,90	2264603,40
11	516378,18	2264608,60
12	516325,33	2264623,63
13	516347,72	2264616,30
14	516352,93	2264614,94
15	516366,26	2264610,83
16	516377,02	2264607,52
17	516377,19	2264608,11
:3Y76(2)		
1	516277,81	2264635,89
2	516277,98	2264639,00
3	516153,73	2264674,60
4	516153,47	2264673,89
5	516202,07	2264659,84
6	516227,14	2264652,29
7	516252,47	2264644,72
8	516276,49	2264637,61
9	516276,23	2264636,39
:3Y76(3)		
1	516278,44	2264644,99
2	516279,34	2264656,23
3	516279,43	2264657,47
4	516197,28	2264675,21
5	516198,55	2264679,67
6	516184,73	2264683,15
7	516143,69	2264694,06

8	516140,93	2264694,63
9	516139,80	2264694,87
10	516108,06	2264703,51
11	516072,37	2264712,96
12	516041,19	2264721,21
13	516008,05	2264729,56
14	515985,92	2264737,31
15	515953,60	2264747,57
16	515931,79	2264751,41
17	515902,32	2264755,89
18	515873,56	2264759,35
19	515873,55	2264759,03
20	515845,57	2264761,25
21	515816,44	2264763,72
22	515787,66	2264766,50
23	515758,52	2264769,24
24	515762,35	2264752,93
25	515769,92	2264752,34
26	515816,49	2264748,68
27	515841,46	2264746,56
28	515868,42	2264744,38
29	515893,90	2264741,56
30	515893,78	2264740,44
31	515922,21	2264736,15
32	515922,90	2264735,39
33	515958,20	2264727,04
34	515983,81	2264720,99
35	515983,22	2264718,99
36	516008,32	2264712,07
37	516032,66	2264705,88
38	516045,70	2264702,50
39	516059,18	2264699,01
40	516083,29	2264692,77
41	516132,02	2264679,30
42	516132,32	2264680,55
43	516028,55	2264709,09
44	516030,26	2264714,85
:3Y76(4)		
1	515739,22	2264757,48
2	515740,55	2264775,15
3	515714,36	2264776,50
4	515690,70	2264777,91
5	515654,44	2264780,16
6	515654,48	2264780,61
7	515621,01	2264782,38
8	515620,77	2264780,58

9	515581,95	2264778,14
10	515553,43	2264775,89
11	515541,06	2264775,38
12	515536,33	2264774,94
13	515536,33	2264774,99
14	515533,96	2264774,85
15	515529,41	2264774,85
16	515518,17	2264776,30
17	515474,87	2264773,26
18	515462,12	2264773,56
19	515457,18	2264772,60
20	515457,75	2264769,26
21	515434,69	2264763,38
22	515436,24	2264758,37
23	515408,32	2264753,14
24	515408,81	2264748,88
25	515371,82	2264739,91
26	515333,32	2264730,94
27	515314,14	2264718,58
28	515310,78	2264709,96
29	515295,08	2264688,48
30	515283,74	2264670,00
31	515277,34	2264661,14
32	515263,85	2264648,02
33	515247,83	2264634,84
34	515212,85	2264621,57
35	515199,12	2264619,27
36	515193,50	2264618,67
37	515184,68	2264617,13
38	515186,82	2264606,26
39	515189,28	2264606,97
40	515210,76	2264612,64
41	515217,12	2264612,42
42	515223,06	2264613,62
43	515224,09	2264613,83
44	515223,96	2264614,84
45	515241,83	2264619,36
46	515255,52	2264629,92
47	515262,60	2264634,22
48	515263,19	2264633,12
49	515264,61	2264634,18
50	515262,66	2264634,52
51	515262,84	2264635,52
52	515264,81	2264635,15
53	515264,63	2264634,18
54	515267,73	2264636,42

55	515267,20	2264637,26
56	515268,05	2264637,80
57	515268,58	2264636,95
58	515274,10	2264640,66
59	515283,95	2264648,73
60	515293,48	2264659,28
61	515294,53	2264661,45
62	515309,06	2264687,40
63	515311,32	2264691,25
64	515318,37	2264703,28
65	515321,32	2264706,62
66	515323,66	2264708,60
67	515326,05	2264710,52
68	515329,84	2264713,44
69	515339,27	2264720,59
70	515345,45	2264718,24
71	515347,18	2264720,70
72	515375,85	2264727,43
73	515422,84	2264741,38
74	515428,57	2264743,51
75	515442,62	2264747,29
76	515444,42	2264742,12
77	515447,30	2264742,48
78	515447,52	2264740,54
79	515460,33	2264742,49
80	515459,33	2264750,92
81	515472,08	2264752,26
82	515485,95	2264753,80
83	515486,19	2264751,64
84	515490,87	2264751,69
85	515490,50	2264756,15
86	515496,73	2264757,04
87	515496,95	2264754,83
88	515496,97	2264754,51
89	515501,98	2264754,93
90	515507,04	2264755,28
91	515507,49	2264755,34
92	515507,33	2264758,32
93	515533,91	2264760,96
94	515572,53	2264764,16
95	515581,29	2264764,80
96	515581,42	2264763,56
97	515613,22	2264765,46
98	515625,90	2264765,40
99	515626,89	2264765,38
100	515659,14	2264763,14

101	515689,83	2264761,08
:3Y77		
1	516154,29	2264742,92
2	516157,01	2264741,51
3	516197,87	2264731,10
4	516200,86	2264733,65
5	516157,92	2264744,60
6	516161,77	2264757,95
7	516158,10	2264758,91
8	516138,62	2264760,42
9	516137,94	2264760,49
10	516137,62	2264756,28
11	516119,78	2264757,86
12	516118,91	2264757,89
13	516116,06	2264761,54
14	516104,16	2264762,70
15	516103,00	2264762,79
16	516103,17	2264764,15
17	516080,59	2264766,19
18	516057,19	2264771,51
19	516036,57	2264778,92
20	516036,19	2264778,34
21	516017,02	2264786,09
22	515998,88	2264792,55
23	515999,54	2264793,60
24	515952,27	2264811,10
25	515949,31	2264812,12
26	515948,62	2264811,30
27	515923,11	2264820,60
28	515922,53	2264821,69
29	515881,43	2264838,65
30	515858,55	2264847,55
31	515834,25	2264857,06
32	515833,20	2264856,80
33	515797,41	2264871,72
34	515799,48	2264881,54
35	515802,31	2264880,78
36	515805,79	2264893,79
37	515787,05	2264896,19
38	515763,66	2264900,65
39	515751,39	2264903,29
40	515745,88	2264904,58
41	515728,02	2264909,00
42	515719,40	2264909,22
43	515690,93	2264909,59
44	515682,58	2264909,62

45	515650,32	2264908,33
46	515618,33	2264906,95
47	515577,64	2264905,20
48	515574,54	2264905,06
49	515564,46	2264904,63
50	515554,39	2264904,19
51	515524,75	2264902,91
52	515523,55	2264902,86
53	515483,37	2264901,12
54	515476,36	2264894,22
55	515467,34	2264893,00
56	515461,91	2264893,84
57	515436,10	2264890,87
58	515429,31	2264890,09
59	515423,36	2264889,66
60	515408,02	2264888,82
61	515393,47	2264888,06
62	515393,51	2264889,01
63	515386,54	2264888,28
64	515359,15	2264885,65
65	515351,04	2264884,85
66	515348,62	2264884,66
67	515343,42	2264883,96
68	515301,87	2264878,70
69	515291,29	2264873,34
70	515276,29	2264867,67
71	515281,80	2264849,82
72	515284,38	2264856,68
73	515286,81	2264859,42
74	515289,34	2264861,80
75	515292,20	2264863,72
76	515293,54	2264864,60
77	515296,80	2264865,72
78	515300,02	2264866,64
79	515303,26	2264867,36
80	515312,42	2264869,00
81	515318,51	2264869,88
82	515330,94	2264871,50
83	515331,20	2264869,75
84	515347,22	2264871,72
85	515347,43	2264870,14
86	515353,17	2264870,89
87	515353,01	2264872,07
88	515373,99	2264874,82
89	515385,80	2264876,17
90	515388,45	2264876,46

91	515405,30	2264878,34
92	515434,72	2264881,84
93	515434,92	2264880,94
94	515454,44	2264882,74
95	515454,48	2264884,17
96	515469,71	2264884,74
97	515477,23	2264884,87
98	515480,45	2264885,48
99	515483,18	2264886,80
100	515518,22	2264889,52
101	515532,63	2264890,72
102	515532,52	2264891,11
103	515537,82	2264891,77
104	515559,72	2264893,17
105	515559,73	2264893,53
106	515575,95	2264894,50
107	515576,20	2264891,80
108	515581,09	2264891,95
109	515581,64	2264891,88
110	515581,39	2264895,09
111	515603,99	2264896,65
112	515607,48	2264896,78
113	515635,63	2264898,12
114	515635,60	2264899,37
115	515650,02	2264899,45
116	515653,02	2264899,47
117	515664,02	2264899,53
118	515691,57	2264900,60
119	515713,18	2264901,12
120	515722,20	2264901,58
121	515722,11	2264898,75
122	515725,57	2264898,36
123	515729,11	2264897,96
124	515751,28	2264892,61
125	515752,52	2264890,78
126	515750,66	2264876,11
127	515769,78	2264873,68
128	515825,68	2264853,58
129	515852,76	2264843,81
130	515882,08	2264832,23
131	515880,89	2264819,97
132	515908,74	2264813,32
133	515936,00	2264804,72
134	515965,06	2264793,56
135	515997,93	2264780,70
136	515998,83	2264783,98

137	516018,47	2264778,46
138	516050,91	2264767,99
139	516049,69	2264761,25
140	516084,69	2264753,46
141	516119,58	2264751,18
:3Y78(1)		
1	516116,42	2264544,92
2	516119,40	2264557,80
3	516128,20	2264587,20
4	516136,71	2264615,66
5	516145,21	2264644,65
6	516145,57	2264644,55
7	516152,92	2264671,85
8	516153,47	2264673,89
9	516153,73	2264674,60
10	516137,68	2264679,21
11	516116,74	2264592,55
12	516116,68	2264586,98
13	516116,30	2264557,70
14	516115,75	2264545,12
:3Y78(2)		
1	515706,90	2263972,04
2	515738,73	2263971,76
3	515739,95	2263971,66
4	515771,58	2263971,14
5	515787,03	2263970,68
6	515802,98	2263970,25
7	515835,41	2263969,38
8	515859,41	2263971,78
9	515899,17	2263967,98
10	515908,05	2263967,76
11	515924,29	2263970,80
12	515942,00	2263974,11
13	515952,53	2263981,16
14	515961,32	2264009,67
15	515962,77	2264014,51
16	515971,33	2264042,86
17	515981,84	2264079,05
18	515991,60	2264110,75
19	515990,98	2264110,90
20	516002,99	2264151,88
21	516002,70	2264152,13
22	516005,08	2264160,15
23	516004,45	2264160,34
24	515999,81	2264154,56
25	515997,48	2264156,45

26	516002,41	2264162,57
27	516002,74	2264163,72
28	516004,18	2264163,31
29	516005,35	2264162,98
30	516007,37	2264169,86
31	516015,72	2264198,31
32	516024,56	2264226,28
33	516033,39	2264256,24
34	516042,37	2264287,09
35	516048,17	2264306,57
36	516057,29	2264337,56
37	516065,13	2264364,85
38	516073,48	2264393,95
39	516080,42	2264421,73
40	516086,20	2264441,70
41	516095,15	2264473,54
42	516105,78	2264510,43
43	516113,67	2264537,84
44	516113,89	2264538,85
45	516111,06	2264539,56
46	516112,04	2264543,28
47	516109,15	2264543,86
48	516110,31	2264558,02
49	516110,75	2264593,20
50	516125,20	2264650,60
51	516116,56	2264622,01
52	516108,12	2264593,28
53	516099,76	2264562,09
54	516093,55	2264544,02
55	516084,74	2264513,13
56	516074,52	2264479,15
57	516065,71	2264446,61
58	516060,45	2264427,62
59	516051,35	2264398,33
60	516042,49	2264369,04
61	516034,48	2264339,97
62	516028,03	2264313,94
63	516027,48	2264311,72
64	516021,62	2264291,60
65	516013,64	2264264,29
66	516004,52	2264234,13
67	515996,95	2264204,16
68	515994,85	2264197,01
69	515994,36	2264195,36
70	515993,23	2264191,52
71	515990,98	2264183,89

72	515988,87	2264176,74
73	515988,06	2264173,98
74	515980,01	2264159,41
75	515982,63	2264158,45
76	515988,39	2264152,11
77	515944,32	2264014,82
78	515938,03	2263995,19
79	515929,77	2263986,46
80	515918,02	2263982,85
81	515843,60	2263981,97
82	515842,98	2263983,11
83	515841,63	2263984,28
84	515867,57	2263984,54
85	515867,64	2263986,78
86	515867,67	2263987,81
87	515869,33	2263987,79
88	515869,30	2263986,76
89	515869,35	2263984,57
90	515917,66	2263985,14
91	515921,25	2263986,23
92	515921,26	2263988,84
93	515891,72	2263990,04
94	515857,48	2263991,51
95	515833,74	2263987,12
96	515803,58	2263987,76
97	515772,93	2263987,45
98	515716,67	2263987,01
99	515716,38	2263984,68
100	515714,37	2263984,86
101	515714,63	2263987,09
102	515701,93	2263987,54
103	515704,85	2263983,98
104	515705,85	2263983,93
105	515705,80	2263982,93
106	515704,80	2263982,98
:3Y78(3)		
1	515677,86	2263975,68
2	515683,67	2263993,36
3	515675,84	2263993,21
4	515654,68	2263992,81
5	515634,16	2263992,94
6	515604,76	2263992,58
7	515579,82	2263992,20
8	515555,06	2263993,00
9	515553,32	2263992,92
10	515547,12	2263993,20

11	515546,96	2263991,76
12	515527,40	2263992,50
13	515513,97	2263992,82
14	515463,99	2263994,99
15	515447,43	2263995,83
16	515441,36	2263996,91
17	515433,24	2263996,84
18	515410,74	2263997,44
19	515398,13	2264000,05
20	515391,84	2264000,04
21	515387,95	2264000,03
22	515382,81	2264000,02
23	515368,06	2263999,99
24	515352,51	2264000,86
25	515322,30	2264002,58
26	515298,72	2263999,36
27	515240,73	2263998,59
28	515247,40	2263984,52
29	515264,69	2263985,20
30	515283,74	2263983,80
31	515331,55	2263984,54
32	515344,80	2263984,76
33	515372,07	2263983,64
34	515397,81	2263983,27
35	515411,02	2263983,06
36	515459,05	2263981,87
37	515482,18	2263981,04
38	515505,26	2263980,22
39	515529,04	2263980,00
40	515529,10	2263980,46
41	515553,58	2263980,04
42	515578,23	2263978,94
43	515591,07	2263978,40
44	515593,11	2263978,22
45	515594,71	2263978,36
46	515594,70	2263978,99
47	515604,11	2263978,50
48	515608,35	2263978,27
49	515611,87	2263978,19
50	515629,35	2263978,41
51	515640,74	2263978,29
:3Y79(1)		
1	515827,42	2263437,99
2	515830,41	2263457,92
3	515834,28	2263485,16
4	515838,09	2263512,01

5	515842,76	2263537,68
6	515847,01	2263576,45
7	515848,25	2263598,35
8	515849,49	2263620,37
9	515848,77	2263634,64
10	515849,83	2263658,02
11	515850,02	2263662,70
12	515851,69	2263662,51
13	515851,88	2263665,70
14	515851,69	2263671,19
15	515850,79	2263671,25
16	515850,86	2263672,41
17	515851,65	2263672,36
18	515851,07	2263689,15
19	515852,30	2263715,67
20	515852,31	2263717,14
21	515853,42	2263746,67
22	515854,77	2263776,65
23	515854,28	2263792,28
24	515854,90	2263822,38
25	515855,22	2263851,17
26	515857,27	2263884,55
27	515858,83	2263914,34
28	515858,42	2263942,53
29	515858,98	2263967,73
30	515859,41	2263971,78
31	515835,41	2263969,38
32	515835,79	2263922,29
33	515835,17	2263895,05
34	515834,19	2263868,90
35	515834,33	2263843,94
36	515833,70	2263844,00
37	515832,34	2263795,78
38	515831,64	2263774,22
39	515831,17	2263753,87
40	515830,99	2263746,01
41	515830,65	2263731,15
42	515830,22	2263704,86
43	515831,32	2263704,81
44	515830,92	2263688,52
45	515830,91	2263688,23
46	515830,17	2263672,84
47	515827,73	2263672,90
48	515826,28	2263646,95
49	515825,86	2263623,02
50	515825,10	2263595,14

51	515824,52	2263570,39
52	515824,28	2263544,78
53	515816,98	2263521,23
54	515813,89	2263521,32
55	515805,91	2263492,40
56	515805,43	2263490,67
57	515804,37	2263486,76
58	515799,57	2263469,26
59	515792,47	2263455,27
60	515788,89	2263448,21
61	515797,10	2263446,03
62	515801,02	2263444,99
:3Y79(2)		
1	515857,48	2263991,51
2	515833,74	2263987,12
3	515835,70	2264037,28
4	515835,57	2264061,89
5	515834,13	2264087,01
6	515834,09	2264113,58
7	515834,40	2264139,58
8	515834,48	2264145,96
9	515836,15	2264145,95
10	515840,26	2264145,94
11	515840,44	2264189,30
12	515855,28	2264182,71
13	515851,71	2264134,74
14	515858,48	2264134,01
15	515856,64	2264102,95
16	515856,88	2264070,50
17	515857,42	2264038,56
:3Y79(3)		
1	515856,95	2264202,94
2	515837,69	2264207,05
3	515846,18	2264315,86
4	515868,97	2264324,28
5	515865,88	2264291,45
6	515862,88	2264259,77
7	515860,01	2264233,99
:3Y79(4)		
1	515869,05	2264343,17
2	515848,72	2264345,73
3	515856,33	2264405,53
4	515860,54	2264438,68
5	515864,74	2264471,64
6	515883,98	2264465,48
7	515880,92	2264433,84

8	515879,40	2264433,86
9	515874,67	2264403,67
10	515872,03	2264373,60
:3Y80		
1	515955,07	2263405,76
2	515963,08	2263437,98
3	515963,81	2263440,91
4	515962,25	2263441,33
5	515966,70	2263455,00
6	515968,83	2263465,39
7	515976,80	2263496,52
8	515983,39	2263494,64
9	515990,59	2263522,78
10	515992,58	2263530,74
11	515993,48	2263548,71
12	515984,35	2263567,24
13	515967,78	2263578,89
14	515947,46	2263593,65
15	515927,24	2263608,34
16	515893,27	2263625,47
17	515879,37	2263628,38
18	515850,12	2263634,51
19	515848,77	2263634,64
20	515849,49	2263620,37
21	515880,09	2263620,08
22	515884,59	2263616,58
23	515899,85	2263604,69
24	515914,88	2263593,26
25	515921,36	2263588,34
26	515936,81	2263576,67
27	515946,00	2263569,61
28	515973,23	2263551,89
29	515957,79	2263500,14
30	515951,95	2263477,13
31	515952,95	2263476,86
32	515952,69	2263475,90
33	515951,71	2263476,17
34	515945,96	2263450,76
35	515938,74	2263423,75
36	515940,61	2263423,16
37	515937,29	2263410,19
:3Y81(1)		
1	515831,64	2263774,22
2	515832,34	2263795,78
3	515800,11	2263796,41
4	515768,42	2263796,20

5	515768,43	2263796,76
6	515736,27	2263797,66
7	515704,10	2263798,42
8	515704,21	2263776,26
9	515735,40	2263775,89
10	515767,39	2263775,44
11	515799,79	2263774,73
12	515812,38	2263774,53
13	515826,65	2263774,30
:3Y81(2)		
1	515670,96	2263778,85
2	515671,22	2263794,87
3	515634,89	2263794,54
4	515628,19	2263794,21
5	515600,90	2263793,17
6	515596,79	2263793,01
7	515493,34	2263793,94
8	515447,46	2263794,35
9	515437,50	2263794,43
10	515407,70	2263793,69
11	515407,12	2263787,98
12	515423,16	2263788,14
13	515474,97	2263789,02
14	515474,97	2263788,47
15	515493,32	2263788,23
16	515493,31	2263784,85
17	515496,46	2263784,94
18	515496,36	2263782,84
19	515510,30	2263783,06
20	515525,40	2263782,54
21	515528,46	2263782,44
22	515545,06	2263780,64
23	515567,16	2263780,72
24	515666,96	2263778,85
:3Y81(3)		
1	515396,08	2263789,00
2	515395,47	2263798,36
3	515343,28	2263800,33
4	515327,76	2263801,27
5	515320,54	2263801,71
6	515302,80	2263802,79
7	515295,81	2263803,22
8	515283,64	2263803,60
9	515272,34	2263803,39
10	515260,23	2263803,73
11	515254,91	2263804,02

12	515244,05	2263804,27
13	515243,58	2263790,61
14	515250,10	2263790,76
15	515252,91	2263790,78
16	515261,16	2263790,82
17	515297,66	2263790,76
18	515335,57	2263789,96
19	515339,44	2263790,00
:3Y82		
1	515694,80	2263472,96
2	515694,90	2263479,16
3	515695,94	2263492,62
4	515695,46	2263525,92
5	515697,90	2263526,04
6	515698,46	2263552,34
7	515698,56	2263574,38
8	515699,19	2263599,85
9	515699,87	2263624,60
10	515700,54	2263650,78
11	515701,59	2263650,76
12	515702,12	2263676,85
13	515702,38	2263704,22
14	515702,41	2263707,64
15	515702,80	2263733,52
16	515704,12	2263773,49
17	515704,21	2263776,26
18	515704,10	2263798,42
19	515704,85	2263848,03
20	515704,80	2263857,02
21	515704,03	2263857,01
22	515703,53	2263857,87
23	515704,39	2263858,37
24	515704,59	2263858,03
25	515704,79	2263858,03
26	515704,70	2263873,86
27	515706,08	2263873,80
28	515706,39	2263899,52
29	515706,63	2263919,36
30	515706,49	2263925,50
31	515706,36	2263926,30
32	515706,90	2263972,04
33	515704,80	2263982,98
34	515704,85	2263983,98
35	515701,93	2263987,54
36	515701,88	2264001,64
37	515702,30	2264009,88

38	515703,42	2264039,64
39	515704,50	2264064,45
40	515704,70	2264065,42
41	515705,22	2264091,32
42	515706,10	2264091,30
43	515707,17	2264117,58
44	515708,18	2264142,99
45	515710,84	2264199,04
46	515711,69	2264224,48
47	515721,32	2264336,18
48	515726,16	2264358,29
49	515733,70	2264421,26
50	515737,48	2264452,80
51	515741,25	2264484,20
52	515741,62	2264508,22
53	515744,51	2264533,24
54	515745,17	2264533,13
55	515745,82	2264540,59
56	515747,54	2264553,57
57	515747,54	2264558,31
58	515749,40	2264583,39
59	515752,02	2264607,96
60	515752,53	2264628,92
61	515755,27	2264660,74
62	515757,79	2264691,32
63	515760,45	2264722,58
64	515762,35	2264752,93
65	515758,52	2264769,24
66	515763,59	2264822,08
67	515764,70	2264834,62
68	515769,78	2264873,68
69	515750,66	2264876,11
70	515749,27	2264865,16
71	515746,89	2264843,28
72	515745,38	2264833,86
73	515740,55	2264775,15
74	515739,22	2264757,48
75	515736,84	2264727,40
76	515734,83	2264697,78
77	515732,70	2264667,27
78	515732,04	2264660,68
79	515729,21	2264632,55
80	515722,37	2264612,06
81	515722,13	2264610,07
82	515716,55	2264563,16
83	515717,93	2264563,17

84	515717,88	2264560,69
85	515717,90	2264560,25
86	515715,36	2264560,49
87	515712,40	2264533,27
88	515711,11	2264510,98
89	515709,39	2264496,66
90	515697,45	2264397,10
91	515693,44	2264363,62
92	515693,19	2264321,69
93	515684,67	2264322,11
94	515683,71	2264277,30
95	515680,26	2264254,60
96	515680,60	2264209,17
97	515680,64	2264202,30
98	515680,72	2264199,35
99	515681,36	2264175,26
100	515682,00	2264145,22
101	515682,22	2264136,46
102	515684,92	2264136,50
103	515684,82	2264132,39
104	515684,10	2264132,34
105	515684,38	2264126,54
106	515682,34	2264126,58
107	515682,58	2264114,56
108	515681,72	2264084,56
109	515682,18	2264054,80
110	515682,66	2264022,33
111	515683,67	2263993,36
112	515677,86	2263975,68
113	515677,10	2263961,02
114	515674,97	2263919,90
115	515673,68	2263894,98
116	515673,35	2263877,97
117	515672,37	2263836,28
118	515671,22	2263794,87
119	515670,96	2263778,85
120	515670,96	2263771,85
121	515669,88	2263710,98
122	515669,65	2263696,89
123	515668,46	2263640,38
124	515669,54	2263640,32
125	515669,54	2263614,28
126	515671,15	2263614,25
127	515670,71	2263589,13
128	515669,29	2263589,15
129	515669,27	2263563,16

130	515668,44	2263535,25
131	515667,45	2263507,25
132	515666,50	2263480,28
133	515710,74	2264224,96
134	515710,74	2264231,96
135	515706,74	2264231,96
136	515706,74	2264224,96
:3Y84(1)		
1	515545,01	2263317,09
2	515544,41	2263350,45
3	515544,47	2263378,52
4	515546,20	2263407,46
5	515546,54	2263436,04
6	515546,88	2263469,56
7	515546,95	2263480,19
8	515525,74	2263485,66
9	515525,74	2263475,67
10	515525,74	2263448,75
11	515523,10	2263448,74
12	515522,84	2263421,42
13	515522,44	2263421,12
14	515522,46	2263394,73
15	515522,60	2263367,86
16	515522,59	2263317,88
:3Y84(2)		
1	515544,04	2263511,92
2	515544,08	2263512,52
3	515545,86	2263539,69
4	515548,83	2263565,19
5	515549,25	2263591,09
6	515546,61	2263590,96
7	515546,11	2263616,89
8	515544,89	2263643,95
9	515545,36	2263704,00
10	515545,24	2263712,40
11	515545,06	2263780,64
12	515528,46	2263782,44
13	515527,00	2263716,18
14	515526,78	2263703,66
15	515526,42	2263673,72
16	515526,14	2263673,70
17	515525,93	2263643,42
18	515525,75	2263628,01
19	515525,55	2263613,56
20	515525,10	2263583,19

21	515524,85	2263554,46
22	515524,84	2263554,08
23	515528,33	2263545,51
24	515528,11	2263538,94
25	515522,80	2263517,32
:3Y85(1)		
1	515527,40	2263992,50
2	515528,40	2264027,34
3	515529,26	2264053,38
4	515529,70	2264084,01
5	515530,07	2264099,14
6	515530,45	2264114,52
7	515530,67	2264128,11
8	515530,26	2264143,91
9	515530,22	2264145,13
10	515529,14	2264193,16
11	515528,92	2264201,68
12	515528,60	2264236,57
13	515528,60	2264236,56
14	515530,16	2264271,18
15	515530,11	2264298,13
16	515529,07	2264320,69
17	515528,24	2264365,21
18	515528,16	2264391,02
19	515528,63	2264420,86
20	515529,55	2264446,82
21	515530,44	2264476,67
22	515530,96	2264498,40
23	515531,84	2264508,48
24	515533,02	2264526,22
25	515533,27	2264529,59
26	515537,06	2264577,78
27	515538,25	2264593,56
28	515539,17	2264605,85
29	515540,31	2264622,20
30	515540,76	2264626,96
31	515518,76	2264628,22
32	515516,64	2264601,84
33	515514,93	2264573,24
34	515511,68	2264542,46
35	515508,78	2264509,88
36	515509,67	2264499,30
37	515509,32	2264471,94
38	515509,48	2264456,74
39	515508,91	2264429,67
40	515509,30	2264418,60

41	515510,22	2264392,41
42	515510,32	2264389,41
43	515509,83	2264373,72
44	515509,98	2264369,92
45	515510,46	2264358,17
46	515512,22	2264317,35
47	515514,50	2264317,50
48	515514,85	2264317,46
49	515516,34	2264307,50
50	515517,16	2264298,13
51	515517,03	2264287,94
52	515510,82	2264288,02
53	515510,64	2264284,02
54	515510,42	2264277,52
55	515510,44	2264276,74
56	515513,06	2264276,38
57	515512,26	2264257,44
58	515510,84	2264253,72
59	515512,52	2264220,30
60	515512,96	2264186,49
61	515511,80	2264186,48
62	515511,88	2264182,64
63	515515,80	2264162,36
64	515516,75	2264145,92
65	515516,12	2264116,08
66	515515,82	2264086,42
67	515515,06	2264054,95
68	515514,49	2264023,72
69	515513,97	2263992,82
:3Y85(2)		
1	515515,51	2264639,06
2	515516,32	2264648,70
3	515476,84	2264652,39
4	515474,79	2264673,51
5	515474,84	2264677,10
6	515473,07	2264695,11
7	515472,29	2264740,34
8	515472,10	2264751,24
9	515472,08	2264752,26
10	515459,33	2264750,92
11	515460,33	2264742,50
12	515461,96	2264736,66
13	515463,94	2264722,46
14	515464,80	2264709,94
15	515466,64	2264695,15
16	515467,90	2264674,76

17	515467,14	2264666,11
18	515466,53	2264658,88
19	515464,12	2264644,08
20	515468,74	2264643,28
21	515486,42	2264643,98
22	515510,94	2264643,71
:3Y85(3)		
1	515474,87	2264773,26
2	515474,73	2264787,91
3	515475,13	2264802,37
4	515475,41	2264811,98
5	515475,98	2264832,25
6	515476,06	2264835,20
7	515476,64	2264875,13
8	515477,23	2264884,87
9	515469,71	2264884,74
10	515469,28	2264831,92
11	515470,28	2264831,91
12	515470,26	2264830,91
13	515469,26	2264830,92
14	515469,07	2264830,00
15	515470,07	2264829,99
16	515470,05	2264828,98
17	515469,05	2264829,00
18	515468,67	2264825,18
19	515469,67	2264825,16
20	515469,66	2264824,16
21	515468,66	2264824,17
22	515468,29	2264824,21
23	515468,28	2264823,20
24	515467,28	2264823,22
25	515467,29	2264824,22
26	515464,74	2264824,72
27	515465,30	2264797,02
28	515458,52	2264796,17
29	515462,12	2264773,56
:3Y86(1)		
1	515407,67	2263546,59
2	515407,73	2263556,90
3	515406,83	2263589,57
4	515406,14	2263589,58
5	515405,87	2263600,40
6	515406,42	2263604,30
7	515406,37	2263608,57
8	515406,46	2263624,43
9	515407,06	2263642,17

10	515410,14	2263665,08
11	515409,28	2263700,58
12	515409,00	2263713,00
13	515408,54	2263728,26
14	515410,38	2263728,15
15	515408,28	2263761,10
16	515407,39	2263774,66
17	515407,12	2263787,98
18	515407,70	2263793,69
19	515408,46	2263852,87
20	515411,32	2263915,46
21	515410,76	2263941,26
22	515411,14	2263949,36
23	515411,02	2263983,06
24	515397,81	2263983,27
25	515397,58	2263952,32
26	515397,58	2263922,28
27	515398,00	2263892,41
28	515398,08	2263863,32
29	515397,44	2263839,26
30	515396,38	2263839,26
31	515396,40	2263832,96
32	515395,47	2263798,36
33	515396,08	2263789,00
34	515395,36	2263759,16
35	515394,48	2263728,64
36	515394,84	2263699,26
37	515394,88	2263680,84
38	515394,72	2263672,61
39	515394,52	2263668,97
40	515394,19	2263662,93
41	515395,56	2263662,89
42	515395,39	2263657,16
43	515394,31	2263657,19
44	515393,94	2263644,88
45	515393,54	2263637,11
46	515393,70	2263608,26
47	515389,76	2263581,64
48	515393,05	2263581,43
49	515392,78	2263550,37
:3Y86(2)		
1	515410,74	2263997,44
2	515413,02	2264046,70
3	515412,85	2264066,80
4	515412,85	2264076,92
5	515413,24	2264086,33

6	515414,68	2264117,63
7	515415,23	2264143,60
8	515415,43	2264147,55
9	515416,09	2264179,64
10	515416,40	2264203,06
11	515416,85	2264216,70
12	515415,82	2264227,26
13	515417,30	2264261,14
14	515417,84	2264266,42
15	515424,80	2264266,54
16	515424,98	2264269,90
17	515419,36	2264270,10
18	515422,79	2264282,19
19	515420,58	2264344,53
20	515430,90	2264372,28
21	515412,16	2264375,33
22	515411,43	2264356,68
23	515411,16	2264350,28
24	515410,44	2264343,37
25	515408,76	2264318,15
26	515408,96	2264311,78
27	515409,64	2264296,96
28	515409,32	2264289,13
29	515407,98	2264289,12
30	515407,55	2264276,54
31	515407,22	2264271,63
32	515406,22	2264271,67
33	515406,24	2264270,87
34	515406,10	2264265,54
35	515405,17	2264252,11
36	515404,16	2264225,90
37	515402,64	2264197,62
38	515401,98	2264148,30
39	515401,08	2264118,16
40	515400,75	2264086,73
41	515399,94	2264056,94
42	515399,01	2264027,53
43	515398,13	2264000,05
:3Y86(3)		
1	515509,67	2264499,30
2	515508,78	2264509,88
3	515465,53	2264515,69
4	515460,68	2264516,13
5	515454,70	2264516,17
6	515451,84	2264516,30
7	515442,96	2264517,66

8	515439,93	2264518,23
9	515437,20	2264519,20
10	515434,09	2264519,76
11	515432,59	2264520,20
12	515430,45	2264522,49
13	515429,27	2264522,37
14	515426,86	2264525,61
15	515420,00	2264531,50
16	515414,02	2264538,57
17	515412,02	2264541,99
18	515409,64	2264544,78
19	515412,45	2264546,83
20	515415,82	2264547,86
21	515407,01	2264550,14
22	515404,82	2264554,50
23	515394,62	2264576,22
24	515389,80	2264582,40
25	515384,36	2264591,14
26	515381,47	2264615,24
27	515380,06	2264625,94
28	515378,18	2264641,32
29	515376,80	2264641,26
30	515375,73	2264653,58
31	515375,53	2264663,09
32	515376,86	2264663,38
33	515376,74	2264666,81
34	515376,57	2264676,90
35	515376,19	2264703,17
36	515375,85	2264727,43
37	515347,18	2264720,70
38	515350,61	2264718,42
39	515353,38	2264716,57
40	515354,89	2264714,34
41	515364,09	2264700,74
42	515364,37	2264699,76
43	515366,96	2264690,64
44	515368,48	2264690,12
45	515369,18	2264657,59
46	515369,35	2264646,02
47	515368,71	2264645,26
48	515366,45	2264645,25
49	515368,54	2264617,77
50	515367,34	2264599,60
51	515366,29	2264599,53
52	515368,40	2264587,38
53	515381,67	2264580,72

54	515410,07	2264529,06
55	515423,28	2264513,40
56	515441,37	2264506,33
57	515456,56	2264505,12
:3Y86(4)		
1	515333,32	2264730,94
2	515323,71	2264733,94
3	515320,53	2264742,92
4	515318,66	2264742,73
5	515308,14	2264765,96
6	515305,45	2264771,02
7	515299,32	2264786,24
8	515292,16	2264809,84
9	515292,68	2264810,46
10	515282,48	2264842,49
11	515281,80	2264849,82
12	515276,29	2264867,67
13	515270,92	2264870,36
14	515266,45	2264875,84
15	515263,71	2264878,55
16	515260,41	2264870,23
17	515254,06	2264862,02
18	515257,66	2264860,08
19	515261,00	2264856,40
20	515266,04	2264853,23
21	515266,97	2264850,81
22	515274,94	2264831,74
23	515276,11	2264828,96
24	515277,19	2264826,38
25	515274,84	2264825,61
26	515274,93	2264825,35
27	515280,58	2264808,71
28	515275,97	2264807,15
29	515276,87	2264804,50
30	515280,20	2264805,88
31	515281,80	2264802,02
32	515281,87	2264801,87
33	515281,69	2264801,80
34	515283,38	2264797,38
35	515284,64	2264794,12
36	515286,60	2264788,76
37	515288,92	2264789,64
38	515304,68	2264748,69
39	515315,36	2264721,70
40	515314,14	2264718,58
:3Y87		

1	515762,27	2263424,59
2	515769,68	2263453,31
3	515724,50	2263465,29
4	515694,80	2263472,96
5	515666,50	2263480,28
6	515544,04	2263511,92
7	515522,80	2263517,32
8	515407,67	2263546,59
9	515392,78	2263550,37
10	515252,35	2263586,25
11	515239,80	2263589,16
12	515239,91	2263610,97
13	515240,37	2263640,79
14	515240,28	2263672,00
15	515241,18	2263701,70
16	515241,48	2263731,30
17	515242,24	2263760,94
18	515243,58	2263790,61
19	515244,05	2263804,27
20	515243,94	2263835,07
21	515244,39	2263852,71
22	515244,90	2263872,17
23	515245,42	2263893,14
24	515245,53	2263896,53
25	515246,32	2263926,40
26	515247,06	2263955,21
27	515247,40	2263984,52
28	515240,73	2263998,59
29	515235,79	2264026,49
30	515231,51	2264037,72
31	515227,73	2264055,43
32	515226,30	2264062,07
33	515225,45	2264126,71
34	515224,93	2264165,25
35	515224,37	2264207,95
36	515226,29	2264209,72
37	515225,62	2264226,69
38	515225,26	2264249,17
39	515224,92	2264277,66
40	515224,60	2264295,54
41	515223,83	2264313,62
42	515222,89	2264349,49
43	515222,02	2264365,72
44	515221,87	2264378,18
45	515218,56	2264420,60
46	515216,99	2264435,53

47	515216,73	2264437,97
48	515216,54	2264453,72
49	515212,65	2264466,24
50	515208,68	2264484,07
51	515208,30	2264485,76
52	515208,12	2264486,78
53	515207,73	2264489,06
54	515204,63	2264506,54
55	515202,66	2264517,65
56	515200,14	2264531,78
57	515198,34	2264539,50
58	515196,61	2264547,52
59	515195,87	2264551,95
60	515194,04	2264562,83
61	515189,12	2264592,41
62	515186,82	2264606,26
63	515184,68	2264617,13
64	515184,44	2264618,12
65	515168,95	2264614,84
66	515174,46	2264586,09
67	515179,09	2264562,41
68	515181,43	2264547,79
69	515181,52	2264547,16
70	515182,73	2264538,69
71	515183,04	2264536,50
72	515184,28	2264528,55
73	515188,45	2264504,95
74	515193,94	2264463,80
75	515199,28	2264432,89
76	515200,33	2264423,35
77	515200,61	2264419,35
78	515201,48	2264407,72
79	515205,86	2264348,68
80	515208,20	2264339,65
81	515209,70	2264295,79
82	515210,22	2264259,50
83	515209,15	2264221,81
84	515208,44	2264193,44
85	515208,38	2264191,15
86	515207,99	2264176,68
87	515207,67	2264164,67
88	515199,03	2264163,88
89	515192,71	2264163,30
90	515193,30	2264157,00
91	515196,84	2264119,37
92	515204,39	2264096,25

93	515205,36	2264093,28
94	515205,80	2264090,96
95	515210,59	2264066,88
96	515210,93	2264064,76
97	515213,22	2264047,29
98	515221,23	2264020,88
99	515224,16	2263999,72
100	515224,65	2263996,21
101	515225,17	2263992,42
102	515225,95	2263986,08
103	515226,41	2263981,46
104	515227,22	2263972,98
105	515227,33	2263971,14
106	515228,90	2263947,57
107	515229,32	2263928,43
108	515229,61	2263915,00
109	515229,67	2263911,38
110	515230,14	2263884,02
111	515229,81	2263873,12
112	515229,53	2263856,53
113	515228,58	2263800,99
114	515228,53	2263792,98
115	515228,61	2263780,98
116	515228,59	2263777,06
117	515227,61	2263746,32
118	515227,36	2263741,78
119	515226,62	2263722,75
120	515226,11	2263718,15
121	515224,59	2263663,70
122	515223,30	2263663,45
123	515222,38	2263608,46
124	515222,69	2263563,92
125	515242,99	2263558,68
126	515384,66	2263522,10
127	515410,97	2263515,30
128	515525,74	2263485,66
129	515546,95	2263480,19
:3Y88		
1	515509,83	2264373,72
2	515507,50	2264373,61
3	515488,30	2264372,73
4	515474,03	2264372,08
5	515470,98	2264371,94
6	515468,98	2264371,85
7	515468,70	2264371,83
8	515466,98	2264371,73

9	515464,94	2264371,60
10	515430,90	2264372,28
11	515412,16	2264375,33
12	515412,82	2264389,37
13	515415,55	2264389,36
14	515416,25	2264413,21
15	515415,36	2264419,53
16	515405,36	2264422,94
17	515378,93	2264423,40
18	515371,09	2264423,21
19	515371,04	2264421,62
20	515346,44	2264420,86
21	515346,36	2264419,96
22	515334,59	2264419,91
23	515332,59	2264419,90
24	515327,90	2264423,25
25	515322,17	2264424,72
26	515319,13	2264424,89
27	515309,82	2264424,02
28	515314,72	2264430,37
29	515312,66	2264443,52
30	515312,17	2264449,24
31	515290,40	2264447,74
32	515279,74	2264446,11
33	515261,18	2264443,50
34	515256,91	2264443,15
35	515256,83	2264443,85
36	515257,71	2264443,95
37	515257,58	2264444,96
38	515256,59	2264444,82
39	515256,71	2264443,84
40	515239,82	2264442,99
41	515239,86	2264442,20
42	515216,73	2264437,97
43	515216,54	2264453,72
44	515228,97	2264454,94
45	515235,79	2264455,99
46	515265,30	2264460,08
47	515265,20	2264460,96
48	515286,83	2264463,79
49	515287,12	2264461,80
50	515314,20	2264465,00
51	515322,31	2264460,96
52	515323,35	2264453,23
53	515324,86	2264444,98
54	515326,48	2264433,36

55	515327,85	2264432,34
56	515331,19	2264429,85
57	515347,40	2264430,15
58	515368,60	2264431,52
59	515373,61	2264431,75
60	515383,40	2264432,21
61	515423,91	2264434,02
62	515428,54	2264426,75
63	515428,48	2264424,70
64	515428,45	2264423,34
65	515428,27	2264417,29
66	515427,99	2264407,71
67	515430,43	2264385,79
68	515431,14	2264385,83
69	515443,01	2264386,36
70	515458,06	2264387,04
71	515458,22	2264387,04
72	515459,50	2264387,10
73	515462,21	2264387,23
74	515462,24	2264387,23
75	515510,32	2264389,41
:3Y89(1)		
1	515322,31	2264460,96
2	515321,17	2264469,43
3	515321,86	2264473,61
4	515325,45	2264477,23
5	515329,28	2264478,25
6	515332,41	2264478,54
7	515332,39	2264478,61
8	515329,84	2264491,86
9	515317,12	2264507,34
10	515316,42	2264508,28
11	515309,82	2264528,12
12	515310,46	2264528,19
13	515308,72	2264534,90
14	515307,41	2264539,97
15	515305,86	2264545,96
16	515302,83	2264557,83
17	515294,97	2264554,21
18	515294,09	2264553,73
19	515287,01	2264548,66
20	515289,97	2264547,28
21	515294,46	2264538,13
22	515298,44	2264530,27
23	515299,84	2264527,48
24	515300,34	2264524,74

25	515301,64	2264519,73
26	515302,05	2264518,11
27	515303,11	2264517,88
28	515304,86	2264513,86
29	515308,66	2264502,29
30	515310,71	2264487,63
31	515311,97	2264479,53
32	515314,20	2264465,00
:3Y89(2)		
1	515263.85	2264648.02
2	515241.35	2264686.02
3	515236.82	2264694.10
4	515234.04	2264698.26
5	515232.92	2264697.50
6	515219.96	2264709.81
7	515216.02	2264701.47
8	515202.46	2264692.95
9	515205.66	2264690.08
10	515213.23	2264681.16
11	515213.61	2264682.01
12	515226.68	2264687.16
13	515240.37	2264661.88
14	515243.81	2264649.71
15	515247.83	2264634.84
:3Y90(1)		
1	515168,95	2264614,84
2	515184,44	2264618,12
3	515180,74	2264633,23
4	515174,14	2264661,34
5	515170,96	2264670,50
6	515169,50	2264671,02
7	515162,68	2264689,26
8	515164,14	2264695,50
9	515161,94	2264692,13
10	515138,36	2264674,45
11	515145,14	2264670,43
12	515146,56	2264672,65
13	515151,73	2264677,47
14	515156,10	2264673,11
15	515161,48	2264663,98
16	515167,06	2264639,17
17	515168,50	2264632,58
18	515171,02	2264619,20
19	515168,05	2264619,53
20	515168,70	2264616,13
:3Y90(2)		

1	515481,84	2263111,97
2	515482,18	2263115,97
3	515461,91	2263116,29
4	515414,46	2263123,20
5	515315,06	2263144,55
6	515288,04	2263153,59
7	515271,06	2263165,58
8	515265,48	2263171,44
9	515251,62	2263186,13
10	515258,54	2263187,51
11	515247,05	2263202,14
12	515247,00	2263204,30
13	515246,92	2263208,14
14	515246,38	2263231,98
15	515243,34	2263281,56
16	515242,82	2263331,82
17	515242,66	2263341,26
18	515242,86	2263356,80
19	515242,66	2263377,66
20	515242,56	2263407,54
21	515242,06	2263437,94
22	515241,84	2263468,28
23	515241,86	2263473,94
24	515242,04	2263485,38
25	515242,84	2263541,18
26	515238,94	2263541,14
27	515238,87	2263548,14
28	515242,87	2263548,18
29	515242,95	2263554,29
30	515242,99	2263558,68
31	515222,69	2263563,92
32	515222,52	2263559,64
33	515220,80	2263534,62
34	515220,01	2263516,48
35	515219,90	2263514,64
36	515219,83	2263511,67
37	515219,17	2263481,36
38	515218,14	2263456,23
39	515217,86	2263437,98
40	515217,77	2263432,16
41	515216,93	2263378,75
42	515219,95	2263378,46
43	515221,29	2263378,33
44	515219,78	2263342,19
45	515219,73	2263340,99
46	515219,54	2263339,64

47	515221,15	2263339,44
48	515220,76	2263334,31
49	515220,45	2263326,89
50	515220,31	2263321,44
51	515220,30	2263320,30
52	515219,33	2263298,65
53	515220,05	2263281,26
54	515219,67	2263267,15
55	515220,17	2263257,46
56	515225,39	2263218,18
57	515227,22	2263211,00
58	515228,85	2263202,58
59	515232,08	2263193,96
60	515236,08	2263186,86
61	515251,84	2263168,49
62	515263,36	2263156,23
63	515264,40	2263157,13
64	515268,29	2263153,56
65	515282,71	2263144,49
66	515291,86	2263141,72
67	515312,44	2263134,88
68	515388,20	2263118,61
69	515409,73	2263113,94
70	515416,79	2263116,23
71	515420,12	2263117,32
:3Y156		
1	515669,65	2263696,89
2	515669,88	2263710,98
3	515659,45	2263711,54
4	515629,49	2263713,14
5	515625,38	2263713,62
6	515595,94	2263715,74
7	515567,26	2263716,72
8	515567,26	2263712,00
9	515545,24	2263712,40
10	515545,36	2263704,00
11	515578,47	2263703,64
12	515599,76	2263703,35
13	515610,80	2263703,14
14	515610,74	2263698,48
15	515640,91	2263697,80
:3Y157		
1	515634,89	2263794,54
2	515636,21	2263835,95
3	515637,54	2263877,65
4	515638,87	2263919,58

5	515640,18	2263960,69
6	515640,74	2263978,29
7	515629,35	2263978,41
8	515628,57	2263920,74
9	515629,71	2263920,71
10	515629,26	2263913,45
11	515625,35	2263913,74
12	515625,11	2263903,93
13	515624,98	2263898,14
14	515626,94	2263898,05
15	515626,92	2263893,56
16	515627,54	2263888,55
17	515629,31	2263888,58
18	515629,61	2263850,21
19	515629,53	2263845,74
20	515629,38	2263837,66
21	515629,18	2263827,22
22	515628,82	2263815,17
23	515628,19	2263794,21
:3Y168		
1	515381,67	2264580,72
2	515368,40	2264587,38
3	515366,79	2264585,73
4	515358,74	2264577,40
5	515346,86	2264574,46
6	515324,32	2264572,43
7	515298,93	2264566,80
8	515294,53	2264583,00
9	515283,60	2264593,34
10	515270,98	2264603,00
11	515262,84	2264613,36
12	515255,52	2264629,92
13	515241,83	2264619,36
14	515244,03	2264613,15
15	515246,14	2264610,00
16	515253,84	2264613,38
17	515276,49	2264591,88
18	515284,51	2264582,14
19	515289,69	2264560,52
20	515276,90	2264554,65
21	515241,15	2264548,66
22	515234,44	2264547,66
23	515234,68	2264546,76
24	515225,15	2264545,00
25	515212,08	2264542,32
26	515211,92	2264543,04

27	515208,92	2264542,42
28	515208,88	2264541,48
29	515198,34	2264539,50
30	515200,14	2264531,78
31	515224,26	2264536,40
32	515231,82	2264538,28
33	515239,82	2264539,64
34	515245,82	2264541,33
35	515248,90	2264544,08
36	515264,26	2264546,05
37	515275,68	2264547,50
38	515281,63	2264548,11
39	515287,01	2264548,66
40	515294,09	2264553,73
41	515293,60	2264554,60
42	515294,48	2264555,09
43	515294,97	2264554,21
44	515302,83	2264557,83
45	515307,21	2264560,25
46	515321,51	2264565,06
47	515349,07	2264567,98
48	515351,75	2264569,82
49	515356,89	2264573,10
:3Y36		
1	515343,71	2263800,31
2	515347,96	2263834,05
3	515349,04	2263863,46
4	515344,72	2263863,60
5	515344,88	2263875,22
6	515338,49	2263875,32
7	515338,62	2263865,22
8	515341,71	2263865,08
9	515343,35	2263833,93
10	515340,02	2263800,57
11	515343,71	2263800,31
12	515347,96	2263834,05
59:32:1910001:3607		
1	515327,76	2263801,27
2	515340,02	2263800,57
3	515343,35	2263833,93
4	515341,71	2263865,08
5	515338,62	2263865,22
6	515334,16	2263865,42
7	515333,17	2263837,93
8	515328,04	2263837,94
59:32:1910001:3279		

1	515246,92	2263208,14
2	515247,05	2263202,14
3	515258,54	2263187,51
4	515266,78	2263189,15
5	515277,60	2263191,30
6	515281,35	2263208,58
7	515282,50	2263213,91
8	515286,66	2263214,09
9	515286,66	2263216,62
10	515271,45	2263216,62
11	515260,53	2263216,62
12	515251,02	2263210,69
:ЗУ184		
1	515217,77	2263432,16
2	515217,86	2263437,98
3	515218,14	2263456,23
4	515197,62	2263461,10
5	515201,33	2263485,97
6	515194,49	2263487,80

7	515190,59	2263488,70
8	515187,29	2263489,46
9	515183,42	2263490,37
10	515168,96	2263493,73
11	515165,78	2263494,47
12	515162,55	2263494,77
13	515159,80	2263484,04
14	515161,05	2263478,70
15	515161,00	2263470,22
16	515157,75	2263468,76
17	515155,73	2263469,06
18	515146,12	2263438,23
19	515155,81	2263436,51
20	515180,63	2263434,76
22	515217,58	2263432,17
:ЗУ185		
1	515159,80	2263484,04
2	515162,55	2263494,77
3	515159,32	2263490,62

4. Установление публичных сервитутов, обременений

В пределах территории кадастрового квартала 59:32:1910001 расположены:

- объект культурного наследия регионального значения - памятник «Дом, в котором жил поэт В.В. Каменский»;

- объект археологического наследия - достопримечательное место «Сылва (Сылвенский острожек) I, поселение».

Согласно сведениям Единого государственного реестра недвижимости для данных объектов установлены границы территорий объекта культурного наследия - территория объекта культурного наследия регионального значения – памятника «Дом, в котором жил поэт В.В. Каменский» (реестровый номер границы 59:32-8.102), территория объекта археологического наследия – достопримечательного места «Сылва (Сылвенский острожек) I, поселение» (реестровый номер границы 59:32-8.50).

Режим использования земельных участков, расположенных в границах данных территорий, установлен Федеральным законом от 25.06.2002 N 73-ФЗ (ред. от

21.02.2019) «Об объектах культурного наследия (памятниках истории и культуры) народов Российской Федерации».

По сведениям Единого государственного реестра недвижимости в границах проектируемой территории расположены зоны с особым условием использования территории: Охранная зона ВЛ-0,4КВ Ф.1 ОТ ТП-2352 (реестровый номер границы 59:32-6.624), Охранная зона ТП-2352 (реестровый номер границы 59:32-6.2390), Охранная зона распределительного газопровода (реестровый номер границы 59:32-6.201), Охранная зона ВЛ 10кВ ф.Троица от ПС Мостовая Сыл.уч (реестровый номер границы 59:32-6.2332), Охранная зона ТП - 62361 (реестровый номер границы 59:32-6.2469), Охранная зона ТП 10/0,4кВ № 62311, входящей в состав электросетевого комплекса "Мостовая" (реестровый номер границы 59:32-6.1712), Охранная зона ВЛ-0,4 КВ Ф.1 от ТП-62311 (реестровый номер границы 59:32-6.2312), Охранная зона газопровода низкого давления с.Троица ул.Степная, 21,25,29,34,36,38,40,42 (реестровый номер границы 59:32-6.977), Охранная зона газопровода низкого давления к жилым домам (I-я очередь) (реестровый номер границы 59:32-6.274), Охранная зона ВЛ 0.4КВ ОТ ТП 2315 (реестровый номер границы 59:32-6.1252), ОХРАННАЯ ЗОНА ЭСК "МОСТОВАЯ" ВЛ-0,4 КВ ОТ ТП-2328, ВЛ-0,4 КВ ОТ ТП-3312, ВЛ-0,4 КВ ОТ ТП-3303 (реестровый номер границы 59:32-6.46), Охранная зона ТП 10/0,4 кВ № 62292, входящей в состав электросетевого комплекса "Мостовая" (реестровый номер границы 59:32-6.360), Охранная зона газопровода низкого давления с.Троица 2-я очередь, ул.Полевая, 38,43,47 (реестровый номер границы 59:32-6.178), Охранная зона ВЛ-0,4КВ ОТ ТП-3288, ВЛ-0,4КВ ОТ ТП-2292 (реестровый номер границы 59:32-6.1474), Охранная зона ТП 10/0,4 кВ № 63288, входящей в состав электросетевого комплекса "Мостовая" (реестровый номер границы 59:32-6.1219), Охранная зона КТП-10/0,4 № 2353 (реестровый номер границы 59:32-6.2433), Охранная зона ТП 10/0,4 кВ № 63287, входящей в состав электросетевого комплекса "Мостовая" (реестровый номер границы 59:32-6.1634), Охранная зона трансформаторной подстанции ТП-6339 (реестровый номер границы 59:32-6.2219). Частично расположены: охранная зона

газопровода высокого давления к базе отдыха "Тихая заводь" (реестровый номер границы 59:32-6.2134), охранная зона ВЛ-10 КВ Ф.ТРОИЦА, КЛ-10 КВ Ф.ТРОИЦА (реестровый номер границы 59:32-6.819), охранная зона ВЛ 0.4 кВ от ТП 2325 (реестровый номер границы 59:32-6.15), прибрежная защитная полоса Камского водохранилища (реестровый номер границы 59:32-6.4321), водоохранная зона Камского водохранилища (реестровый номер границы 59:32-6.1326).

На проектируемой территории расположены два действующих кладбища, в соответствии с Генеральным планом муниципального образования "Сылвенское сельское поселение" Пермского муниципального района и СанПиН 2.1.1.1200-03 "Санитарно-защитные зоны и санитарная классификация предприятий, сооружений и иных объектов" санитарно-защитная зона сельских кладбищ - 50 м.

Кроме того, на проектируемой территории расположены три артезианские скважины (№1307, №620/1, №4578), в соответствии с Генеральным планом муниципального образования "Сылвенское сельское поселение" Пермского муниципального района и СанПиН 2.1.4.1110-02 "Зоны санитарной охраны источников водоснабжения и водопроводов питьевого назначения" зона санитарной охраны первого пояса водозаборных скважин составляет 50 м.

Проектом межевания территории предусмотрено установление публичного сервитута на земельном участке 59:32:1910001:2222 для обеспечения доступа к формируемому земельному участку :ЗУ52, площадью 34 кв.м.

Координаты поворотных точек границ зон действия публичного сервитута приведены в таблице 2 «Ведомость координат поворотных точек границ сервитута», графическое изображение приведено на чертеже межевания территории.

Таблица 2 - Ведомость координат поворотных точек границ сервитута

№ п/п	X	Y
1	2	3
На земельном участке 59:32:1910001:2222, площадью 34 кв.м.		
1	515294,53	2264661,45
2	515296,21	2264660,98
3	515299,29	2264660,12
4	515302,22	2264660,32
5	515309,24	2264659,87
6	515296,59	2264665,13

5. Экспликация земельных участков

Таблица 3 - Экспликация земельных участков фактического землепользования

№ п/п	Номер земельного участка в соответствии с планом фактического землепользования	Кадастровый номер	Вид права	Адрес	Категория земель	Вид разрешенного использования	Площадь, кв.м	Примечание
1	2	3	4	5	6	7	8	9
1	1	59:32:3630001:1530	Собственность	Пермский край, Пермский р-н, с/пос. Сылвенское, с. Троица, ул. Северная, 3; позиция 494	Земли населенных пунктов	под индивидуальную жилую застройку	1500	Местоположение границ ранее учтенного земельного участка не установлено в соответствии с требованиями действующего зе- мельного законодательства
2	2	59:32:1910001:2319	Собственность	Российская Федерация, Пермский край, Пермский р-н, Сылвенское с/п, с. Троица, ул. Северная, 5	Земли населенных пунктов	Под строительство индивидуального жилого дома с надворными постройками	1522	
3	3	59:32:3630001:562	Собственность	Пермский край, Пермский район, Сылвенское с/п, с. Троица, ул. Центральная, 27	Земли населенных пунктов	Под жилую индивидуальную застройку	1500	
4	4	59:32:3630001:1544	Собственность	Пермский край, Пермский район, Сылвенское с/п, с. Троица, ул. Центральная, дом 26	Земли населенных пунктов	Для ведения личного подсобного хозяйства	1500	

1	2	3	4	5	6	7	8	9
5	5	59:32:1910001:20	Собственность	Пермский край, Пермский район, Сылвенское с/п, с. Троица, ул. Северная, 11	Земли населенных пунктов	Под жилую индивидуальную застройку	1514	
6	6	59:32:3630001:541	Собственность	Пермский край, Пермский район, Сылвенское с/п, с. Троица, ул. Северная, дом 13	Земли населенных пунктов	Под жилую индивидуальную застройку	1500	
7	7	59:32:3630001:1541	Собственность	Пермский край, Пермский район, Сылвенское с/п, с. Троица, ул. Героя Куфонины, дом 45	Земли населенных пунктов	Для индивидуального строительства жилого дома	1500	
8	8	59:32:3630001:1536	Собственность	Пермский край, Пермский район, Сылвенское с/п, с. Троица, ул. Северная, 17	Земли населенных пунктов	Под жилую застройку Индивидуальную	1500	
9	9	59:32:1910001:524	Собственность	Пермский край, Пермский район, Сылвенское с/пос., с. Троица, ул. Северная, 19	Земли населенных пунктов	Для индивидуального строительства	1509	
10	10	59:32:1910001:523	Собственность	Пермский край, Пермский район, Сылвенское с/п, с. Троица, Позиция 452	Земли населенных пунктов	Для ведения личного подсобного хозяйства	1494	
11	11	59:32:3630001:133	Собственность	Пермский край, Пермский р-н, Сылвенское с/п, с. Троица	Земли населенных пунктов	Для сельскохозяйственного производства	245	
12	12	59:32:3630001:132	Собственность	Пермский край, Пермский р-н, Сылвенское с/п, с. Троица	Земли населенных пунктов	Для сельскохозяйственного производства	200	
13	13	59:32:3630001:1619	Собственность	Пермский край, Пермский район, Сылвенское с/п, с. Троица	Земли населенных пунктов	Для сельскохозяйственного производства	420	

1	2	3	4	5	6	7	8	9
14	14	59:32:3630001:1620	Собственность	Пермский край, Пермский район, Сылвенское с/п, с. Троица	Земли населенных пунктов	Для сельскохозяйственного производства	328	
15	15	59:32:3630001:136	Собственность	Пермский край, Пермский район, Сылвенское с/п, с. Троица	Земли населенных пунктов	Для сельскохозяйственного производства	904	
16	16	59:32:3630001:504	Собственность	Пермский край, Пермский район, Сылвенское с/п, с. Троица, ул. Северная, 23	Земли населенных пунктов	Под жилую застройку Индивидуальную	1265	
17	17	59:32:3630001:1528	Собственность	Пермский край, Пермский район, Сылвенское с/п, с. Троица, ул. Северная, дом 25	Земли населенных пунктов	Под жилую застройку Индивидуальную	1465	
18	18	59:32:3630001:135	Собственность	Пермский край, Пермский р-н, Сылвенское с/п, с. Троица	Земли населенных пунктов	Для сельскохозяйственного производства	521	
19	19	59:32:3630001:1537	Собственность	Пермский край, Пермский район, Сылвенское с/п, с. Троица, ул. Северная, 27	Земли населенных пунктов	под индивидуальную жилую застройку	1429	Местоположение границ ранее учтенного земельного участка не установлено в соответствии с требованиями действующего зе- мельного законодательства
20	20	59:32:3630001:501	Собственность	Пермский край, Пермский р-н, Сылвенское с/п, с. Троица	Земли населенных пунктов	Для ведения личного подсобного хозяйства	1499	
21	21	59:32:3630001:134	Собственность	Пермский край, Пермский район, Сылвенское с/п, с. Троица	Земли населенных пунктов	Для сельскохозяйственного производства	129	

1	2	3	4	5	6	7	8	9
22	22	59:32:0000000:12782	-	Пермский край, Пермский район, Сылвенское с/п, с.Троица, ул.Зеленая	Земли населенных пунктов	Под объекты инженерного оборудования электроснабжения (строительство ВКЛ-10 кВ,КТП-630/10/0,4 кВ, ВКЛ-0,4 кВ)	1738	Сведения о земельном участке носят временный характер
23	23	59:32:3630001:95	Собственность	Пермский край, Пермский р-н, Сылвенское с/п, с. Троица, ул. Центральная, дом 25	Земли населенных пунктов	под индивидуальную жилую застройку	1548	
24	24	59:32:1910001:2318	Собственность	Пермский край, Пермский район, Сылвенское с/п, с. Троица	Земли населенных пунктов	Для индивидуального строительства	1500	Местоположение границ ранее учтенного земельного участка не установлено в соответствии с требованиями действующего зе- мельного законодательства
25	25	59:32:1910001:559	Собственность	край Пермский, р-н Пермский, с/пос. Сылвенское, с. Троица, ул. Центральная, 21	Земли населенных пунктов	под индивидуальную жилую застройку	1500	
26	26	59:32:1910001:558	Общая долевая собственность	край Пермский, р-н Пермский, с/пос. Сылвенское, с. Троица, ул. Центральная, 19	Земли населенных пунктов	под индивидуальную жилую застройку	1500	
27	27	59:32:1910001:557	Собственность	Пермский край, р-н Пермский, с/п Сылвенское, с. Троица, ул. Центральная, дом 17	Земли населенных пунктов	для личного подсобного хозяйства	1500	
28	28	59:32:1910001:556	Собственность	Пермский край, Пермский район, Сылвенское с/п, с. Троица, ул. Центральная, 15	Земли населенных пунктов	Для индивидуального жилищного строительства	1655	

1	2	3	4	5	6	7	8	9
29	29	59:32:1910001:555	-	Пермский край, Пермский р-н, Троицкий с/о, с. Троица, ул. Центральная, дом 13	Земли населенных пунктов	Под жилую застройку Индивидуальную	1500	Местоположение границ ранее учтенного земельного участка не установлено в соответствии с требованиями действующего зе- мельного законодательства
30	30	59:32:1910001:553	Общая долевая собственность	Пермский край, Пермский район, с/п Сылвенское, с. Троица, ул. Зеленая, 55, поз. 483	Земли населенных пунктов	Для личного подсобного хозяйства	1613	
31	31	59:32:1910001:46	Собственность	Пермский край, Пермский р-н, Сылвенское с/п, с. Троица, поз.484	Земли населенных пунктов	Для ведения личного подсобного хозяйства	1498	Местоположение границ ранее учтенного земельного участка не установлено в соответствии с требованиями действующего зе- мельного законодательства
32	32	59:32:1910001:574	Собственность	Пермский край, Пермский р-н, Сылвенское с/п, с. Троица, ул. Зеленая, поз.504	Земли населенных пунктов	Для личного подсобного хозяйства	1509	Местоположение границ ранее учтенного земельног участка не установлено в соответствии с требованиями действующего зе- мельного законодательства
33	33	59:32:1910001:573	Общая долевая собственность	Пермский край, р-н Пермский, с/о Троицкий, с. Троица, ул. Зеленая, дом 49	Земли населенных пунктов	Для ведения личного подсобного хозяйства	1494	Местоположение границ ранее учтенного земельного участка не установлено в соответствии с требованиями действующего зе- мельного законодательства
34	34	59:32:1910001:572	Собственность	Пермский край, Пермский р-н, Сылвенское с/п, с. Троица, ул. Клубная, дом 32	Земли населенных пунктов	под индивидуальную жилую застройку	1560	

1	2	3	4	5	6	7	8	9
35	35	59:32:1910001:2145	Собственность	Пермский край, Пермский р-н, Сылвенское с/п, с. Троица, ул. Клубная, дом 34	Земли населенных пунктов	Под жилую застройку Индивидуальную	1500	
36	36	59:32:1910001:570	Собственность	Пермский край, Пермский р-н, с/п Сылвенское, с. Троица, ул. Клубная, дом 36	Земли населенных пунктов	для личного подсобного хозяйства	1505	
37	37	59:32:1910001:569	Собственность	Пермский край, Пермский район, Сылвенское с/п, с. Троица, ул. Клубная, 38	Земли населенных пунктов	Для индивидуального строительства	1634	
38	38	59:32:1910001:568	Собственность	Пермский край, Пермский р-н, Сылвенское с/п, с. Троица, ул. Клубная, дом 40	Земли населенных пунктов	Для ведения личного подсобного хозяйства	1609	
39	39	59:32:1910001:567	Собственность	Пермский край, Пермский р-н, Сылвенское с/п, с. Троица, ул. Клубная, 42	Земли населенных пунктов	Для личного подсобного хозяйства	1560	
40	40	59:32:3630001:1534	Собственность	Пермский край, Пермский р-н, Сылвенское с/п, с. Троица, ул. Клубная, 44	Земли населенных пунктов	Для ведения личного подсобного хозяйства	1500	
41	41	59:32:1910001:539	Собственность	Пермский край, Пермский р-н, Сылвенское с/п, с. Троица, ул. Героя Куфонина, 43	Земли населенных пунктов	Для индивидуального жилищного строительства	1521	Местоположение границ ранее учтенного земельного участка не установлено в соответствии с требованиями действующего зе- мельного законодательства
42	42	59:32:1910001:12	Собственность	Пермский край, Пермский р-н, Сылвенское с/п, с. Троица, ул. Героя Куфонина, 41	Земли населенных пунктов	Под жилую застройку Индивидуальную	1501	

1	2	3	4	5	6	7	8	9
43	43	59:32:1910001:537	Собственность	Пермский край, Пермский р-н, Сылвенское с/п, с. Троица, ул. Г. Куфониная, дом 39	Земли населенных пунктов	для личного подсобного хозяйства	1560	
44	44	59:32:1910001:536	Собственность	Пермский край, Пермский р-н, Сылвенское с/п, с. Троица, ул. г. Куфониная, 37	Земли населенных пунктов	Под жилую застройку Индивидуальную	1570	
45	45	59:32:1910001:2177	Собственность	Пермский край, Пермский р-н, Сылвенское с/п, с. Троица, ул. Куфониная, 35	Земли населенных пунктов	Под жилую застройку Индивидуальную	1560	
46	46	59:32:1910001:534	Общая долевая собственность	Пермский край, Пермский р-н, Сылвенское с/п, с. Троица, ул. Героя Куфониная, д. 33	Земли населенных пунктов	Для личного подсобного хозяйства	1561	Местоположение границ ранее учтенного земельного участка не установлено в соответствии с требованиями действующего зе- мельного законодательства
47	47	59:32:1910001:533	Собственность	Пермский край, Пермский р-н, Сылвенское с/п, с. Троица, ул. Героя Куфониная, 31	Земли населенных пунктов	Под жилую застройку Индивидуальную	1626	Местоположение границ ранее учтенного земельного участка не установлено в соответствии с требованиями действующего зе- мельного законодательства
48	48	59:32:1910001:531	Собственность	Пермский край, Пермский р-н, Сылвенское с/п, с. Троица, ул. Зеленая, дом 65	Земли населенных пунктов	Для личного подсобного хозяйства	1401	

1	2	3	4	5	6	7	8	9
49	49	59:32:1910001:2298	Собственность	Пермский край, Пермский р-н, Сылвенское с/п, с. Троица, ул. Зеленая, 63	Земли населенных пунктов	под строительство индивидуального жилого дома	1503	
50	50	59:32:1910001:551	Собственность	Пермский край, Пермский р-н, Сылвенское с/п, с. Троица, ул. Зеленая, 61	Земли населенных пунктов	Для индивидуального строительства жилого дома	1400	Местоположение границ ранее учтенного земельного участка не установлено в соответствии с требованиями действующего зе- мельного законодательства
51	51	59:32:1910001:552	Собственность	Пермский край, Пермский р-н, Сылвенское с/п, с. Троица, ул. Зеленая, дом 57	Земли населенных пунктов	для личного подсобного хозяйства	1599	Местоположение границ ранее учтенного земельного участка не установлено в соответствии с требованиями действующего зе- мельного законодательства
52	52	59:32:1910001:2150	Собственность	Пермский край, Пермский р-н, Сылвенское с/п, с. Троица, ул. Центральная, дом 12	Земли населенных пунктов	Под индивидуальную жилую застройку	1560	Местоположение границ ранее учтенного земельного участка не установлено в соответствии с требованиями действующего зе- мельного законодательства
53	53	59:32:1910001:2151	Собственность	Пермский край, Пермский р-н, Сылвенское с/п, с. Троица	Земли населенных пунктов	Под жилую застройку Индивидуальную	1560	Местоположение границ ранее учтенного земельного участка не установлено в соответствии с требованиями действующего зе- мельного законодательства

1	2	3	4	5	6	7	8	9
54	54	59:32:1910001:548	Собственность	Пермский край, Пермский район, Сылвенское с/п, с. Троица, ул. Центральная, 16	Земли населенных пунктов	Для личного подсобного хозяйства	1558	
55	55	59:32:1910001:547	Собственность	Пермский край, Пермский р-н, Сылвенское с/п, с. Троица, ул. Центральная, 18	Земли населенных пунктов	Для ведения личного подсобного хозяйства	1564	
56	56	59:32:1910001:2083	Собственность	Пермский край, Пермский р-н, Сылвенское с/п, с. Троица, ул. Центральная, дом 20	Земли населенных пунктов	под индивидуальную жилую застройку	1560	Местоположение границ ранее учтенного земельного участка не установлено в соответствии с требованиями действующего зе- мельного законодательства
57	57	59:32:1910001:545	Собственность	Пермский край, Пермский р-н, Сылвенское с/п, с. Троица, ул. Центральная, дом 22	Земли населенных пунктов	Под жилую застройку Индивидуальную	1560	
58	58	59:32:3630001:1543	Собственность	Пермский край, Пермский р-н, Сылвенское с/п, с. Троица, ул. Центральная, дом 24	Земли населенных пунктов	Для ведения личного подсобного хозяйства	1584	
59	59	59:32:3630001:1529	Собственность	Пермский край, Пермский р-н, Сылвенское с/п, с. Троица, ул. В. Каменского, дом 45	Земли населенных пунктов	Для ведения личного подсобного хозяйства	1444	
60	60	59:32:1910001:2282	Собственность	Пермский край, Пермский район, Сылвенское с/п, с. Троица, ул. В. Каменского, 43	Земли населенных пунктов	Для индивидуального строительства жилого дома	1482	

1	2	3	4	5	6	7	8	9
61	61	59:32:1910001:520	Собственность	Пермский край, р-н Пермский, с/п Сылвенское, с. Троица, ул. В.Каменского, дом 41	Земли населенных пунктов	Для ведения личного подсобного хозяйства	1489	
62	62	59:32:1910001:519	Собственность	Пермский край, р-н Пермский, с/п Сылвенское, с. Троица, ул. В.Каменского, дом 39	Земли населенных пунктов	под индивидуальную жилую застройку	1500	
63	63	59:32:1910001:518	Собственность	Пермский край, Пермский р-н, Сылвенское с/п, с. Троица, ул. В. Каменского, 37	Земли населенных пунктов	под индивидуальную жилую застройку	1500	Местоположение границ ранее учтенного земельного участка не установлено в соответствии с требованиями действующего земельного законодательства
64	64	59:32:1910001:517	Собственность	Пермский край, Пермский р-н, Сылвенское с/п, с. Троица, ул. В.Каменского, 35	Земли населенных пунктов	Для личного подсобного хозяйства	1486	Местоположение границ ранее учтенного земельного участка не установлено в соответствии с требованиями действующего земельного законодательства
65	65	59:32:1910001:516	Собственность	Пермский край, Пермский р-н, Сылвенское с/п, с. Троица, ул. В. Каменского, дом 33	Земли населенных пунктов	под индивидуальную жилую застройку	1483	
66	66	59:32:1910001:514	Собственность	Пермский край, Пермский р-н, Сылвенское с/п, с. Троица, ул. В. Каменского, 31	Земли населенных пунктов	Для ведения личного подсобного хозяйства	1304	

1	2	3	4	5	6	7	8	9
67	67	59:32:1910001:515	Собственность	Пермский край, Пермский р-н, Сылвенское с/п, с. Троица, ул. Зеленая, дом 69	Земли населенных пунктов	под жилую индивидуальную постройку	1626	
68	68	59:32:1910001:530	Собственность	Пермский край, Пермский р-н, Сылвенское с/п, с. Троица, ул. Зеленая, дом 67	Земли населенных пунктов	Под жилую застройку Индивидуальную	1443	
69	69	59:32:1910001:529	Собственность	Пермский край, Пермский р-н, Сылвенское с/п, с. Троица, ул. Г. Куфоница, дом 34	Земли населенных пунктов	под индивидуальную жилую застройку	1486	
70	70	59:32:1910001:528	Собственность	Пермский край, Пермский р-н, Сылвенское с/п, с. Троица, ул. Героя Куфоница, дом 36	Земли населенных пунктов	Для индивидуального строительства жилого дома	1403	Местоположение границ ранее учтенного земельного участка не установлено в соответствии с требованиями действующего зе- мельного законодательства
71	71	59:32:1910001:2022	Собственность	Пермский край, Пермский р-н, Сылвенское с/п, с. Троица, ул. Г. Куфоница, дом 38, позиция 457	Земли населенных пунктов	Для ведения личного подсобного хозяйства	1500	
72	72	59:32:1910001:2148	Общая долевая собственность	Пермский край, Пермский р-н, Сылвенское с/п, с. Троица, ул. Г.Куфоница, 40	Земли населенных пунктов	для личного подсобного хозяйства	1417	

1	2	3	4	5	6	7	8	9
73	73	59:32:1910001:527	Собственность	Пермский край, Пермский р-н, Сылвенское с/п, с. Троица, ул. Героя Куфонины, дом 42	Земли населенных пунктов	Для ведения личного подсобного хозяйства	1533	Местоположение границ ранее учтенного земельного участка не установлено в соответствии с требованиями действующего зе- мельного законодательства
74	74	59:32:3630001:1546	Собственность	Пермский край, Пермский р-н, с. Троица, ул. Куфонины, 44	Земли населенных пунктов	под жилую индивидуальную застройку	1500	
75	75	59:32:3630001:27	Собственность	Пермский край, Пермский р-н, Сылвенское с/п, с. Троица, ул. Полевая, дом 61	Земли населенных пунктов	Для ведения личного подсобного хозяйства	1551	Местоположение границ ранее учтенного земельного участка не установлено в соответствии с требованиями действующего зе- мельного законодательства
76	76	59:32:3630001:499	Собственность	Пермский край, Пермский р-н, Сылвенское с/п, с. Троица, ул. Полевая, дом 61	Земли населенных пунктов	Для ведения личного подсобного хозяйства	1513	Местоположение границ ранее учтенного земельного участка не установлено в соответствии с требованиями действующего зе- мельного законодательства
77	77	59:32:3630001:498	Собственность	Пермский край, Пермский р-н, Сылвенское с/п, с. Троица, ул. Полевая, 61	Земли населенных пунктов	Под жилую застройку Индивидуальную	1501	

1	2	3	4	5	6	7	8	9
78	78	59:32:3630001:1535 (входящий в состав единого землепользования 59:32:0000000:143)	Собственность	Пермский край, Пермский р-н., с/п. Сылвенское, с. Троица, ул. Полевая, д. 59	Земли населенных пунктов	Для ведения личного подсобного хозяйства	1500	
79	79	59:32:1910001:497 (входящий в состав единого землепользования 59:32:0000000:143)						
80	80	59:32:1910001:496	Собственность	Пермский край, Пермский р-н, Сылвенское с/п, с. Троица, Позиция 425	Земли населенных пунктов	Для ведения личного подсобного хозяйства	1558	Местоположение гранц ранее учтенного земельного участка не установлено в соответствии с требованиями действующего зе- мельного законодательства
81	81	59:32:1910001:495	Собственность	Пермский край, Пермский р-н, Сылвенское с/п, с. Троица, ул. Полевая, дом 55	Земли населенных пунктов	Для ведения личного подсобного хозяйства	1500	
82	82	59:32:1910001:4	Собственность	Пермский край, Пермский р-н, Сылвенское с/п, с. Троица, ул. Полевая, дом 53	Земли населенных пунктов	Для ведения личного подсобного хозяйства	1590	
83	83	59:32:1910001:492	Собственность	Пермский край, Пермский р-н, Сылвенское с/п, с. Троица, ул. Зеленая, 79, Позиция 421	Земли населенных пунктов	для личного подсобного хозяйства	1492	
84	84	59:32:1910001:493	Собственность	Пермский край, Пермский р-н, Сылвенское с/п, с. Троица, ул. Зеленая, дом 77	Земли населенных пунктов	Для индивидуального строительства жилого дома	1552	

1	2	3	4	5	6	7	8	9
85	85	59:32:1910001:2199	Собственность	Пермский край, Пермский р-н, Сылвенское с/п, с. Троица, ул. Зеленая, дом 75	Земли населенных пунктов	под жилую индивидуальную застройку	1473	
86	86	59:32:1910001:2	Собственность	Пермский край, Пермский р-н, Сылвенское с/п, с. Троица, ул. В.Каменского, 36	Земли населенных пунктов	Для ведения личного подсобного хозяйства	1500	
87	87	59:32:1910001:511	Собственность	Пермский край, Пермский р-н, Сылвенское с/п, с. Троица, ул. В.Каменского, дом 38	Земли населенных пунктов	под индивидуальную жилую застройку	1545	
88	88	59:32:1910001:510	Собственность	Пермский край, Пермский р-н, Сылвенское с/п, с. Троица, ул. В.Каменского, дом 40а	Земли населенных пунктов	Для ведения личного подсобного хозяйства	1558	
89	89	59:32:1910001:2197	Собственность	Пермский край, Пермский р-н, Сылвенское с/п, с. Троица, ул. В. Каменского, 42	Земли населенных пунктов	Для ведения личного подсобного хозяйства	1482	
90	90	59:32:1910001:508	Собственность	Пермский край, Пермский район, Сылвенское с/п, с. Троица, ул. В.Каменского, дом 44	Земли населенных пунктов	Под жилую застройку Индивидуальную	1650	
91	91	59:32:3630001:1532	Собственность	Пермский край, Пермский р-н, Сылвенское с/п, с. Троица	Земли населенных пунктов	Под жилую застройку Индивидуальную	1543	
92	92	59:32:1910001:3173	Собственность	Пермский край, Пермский район, Сылвенское с/п, с. Троица, ул. В. Каменского, 48	Земли населенных пунктов	для личного подсобного хозяйства	1560	

1	2	3	4	5	6	7	8	9
93	93	59:32:3630001:1548	Собственность	Пермский край, Пермский район, Сылвенское с/п, с. Троица, ул. В.Каменского, дом 50	Земли населенных пунктов	под жилую индивидуальную застройку	1576	
94	94	59:32:3630001:1755	-	Пермский край, Пермский район, с. Троица, ул. Северная, ул. Полевая	Земли населенных пунктов	Под объекты инженерного оборудования электроснабжения (строительство ВЛ- 10кВ, ВКЛ-0,4кВ, КТП для электроснабжения жилых домов)	2515	
95	95	59:32:0000000:8479	-	Пермский край, Пермский район, Сылвенское с/п, с. Троица, ул. Северная, ул. Полевая	Земли населенных пунктов	Под объекты инженерного оборудования электроснабжения (строительство ВЛ-10 кВ, ВКЛ-0,4 кВ, КТП)	3897	
96	96	59:32:1910001:3674	Общая долевая собственность	Пермский край, Пермский район, с. Троица	Земли населенных пунктов	Отдых (рекреация)	35	
97	97	59:32:1910001:3675	Общая долевая собственность	Пермский край, Пермский район, с. Троица	Земли населенных пунктов	Отдых (рекреация)	993	
98	98	59:32:3630001:106	Общая долевая собственность	Пермский край, Пермский район, Сылвенское с/п, с. Троица	Земли населенных пунктов	Для сельскохозяйственного производства	1500	
99	99	59:32:3630001:107	Собственность	Пермский край, Пермский район, Сылвенское с/п, с. Троица	Земли населенных пунктов	Для сельскохозяйственного производства	1500	
100	100	59:32:3630001:108	Собственность	Пермский край, Пермский р-н, Сылвенское с/п, с. Троица	Земли населенных пунктов	Для сельскохозяйственного производства	1500	
101	101	59:32:3630001:109	Собственность	Пермский край, Пермский р-н, Сылвенское с/п, с. Троица	Земли населенных пунктов	Для сельскохозяйственного производства	1500	

1	2	3	4	5	6	7	8	9
102	102	59:32:3630001:110	Собственность	Пермский край, Пермский р-н, Сылвенское с/п, с. Троица	Земли населенных пунктов	Для сельскохозяйственного производства	1500	
103	103	59:32:3630001:111	Общая долевая собственность	Пермский край, Пермский р-н, Сылвенское с/п, с. Троица	Земли населенных пунктов	Для сельскохозяйственного производства	1500	
104	104	59:32:3630001:112	Общая долевая собственность	Пермский край, Пермский р-н, Сылвенское с/п, с. Троица	Земли населенных пунктов	Для сельскохозяйственного производства	1500	
105	105	59:32:3630001:113	Общая долевая собственность	Пермский край, Пермский р-н, Сылвенское с/п, с. Троица	Земли населенных пунктов	Для сельскохозяйственного производства	1500	
106	106	59:32:1910001:2317	-	Пермский край, район Пермский, Сылвенское с/п, с. Троица	Земли населенных пунктов	Под объекты инженерного оборудования Электроснабжения (опоры ВЛ 10 кВ)	2	Сведения о земельном участке носят временный характер
107	107	59:32:1910001:2110 (входящий в состав единого землепользования 59:32:0000000:71)	Собственность	Пермский край, Пермский район, ад "Новые Ляды-Троица"	Земли населенных пунктов	под объекты автомобильного транспорта	8386	Местоположение границ ранее учтенного земельного участка не установлено в соответствии с требованиями действующего зе- мельного законодательства
108	108	59:32:1910001:3253	-	Пермский край, Пермский район, Сылвенское с/пос., с. Троица	Земли населенных пунктов	Для организации стоянки маломерных судов	6000	Сведения о земельном участке носят временный характер
109	109	59:32:1910001:3154	Аренда	Пермский край, Пермский район, Сылвенское с/п, с. Троица	Земли населенных пунктов	Под объекты инженерного оборудования связи (строительство вышки мобильной связи "Билайн")	400	

1	2	3	4	5	6	7	8	9
110	110	59:32:0000000:13243	-	Пермский край, Пермский район, ад "Новые Ляды-Троица"	Земли населенных пунктов	Под объекты транспорта Автомобильного	287	Сведения о земельном участке носят временный характер
111	111	59:32:1910001:3191	Собственность	Российская Федерация, Пермский край, Пермский район, Сылвенское с/п, с. Троица, ул. Луговая, 20	Земли населенных пунктов	личное подсобное хозяйство	2000	
112	112	59:32:1910001:619	Собственность	Пермский край, Пермский район, Сылвенское с/п, с. Троица, ул. Луговая, 18	Земли населенных пунктов	под жилую индивидуальную застройку	1500	
113	113	59:32:1910001:3648	Собственность	Российская Федерация, Пермский край, Пермский муниципальный район, Сылвенское сельское поселение, с. Троица, ул. Луговая, 16	Земли населенных пунктов	для индивидуального жилищного строительства	1910	
114	114	59:32:1910001:617	Собственность	Пермский край, Пермский р-н, с\пос Сылвенское, с. Троица, ул. Луговая, 14	Земли населенных пунктов	Под жилую застройку Индивидуальную	1500	
115	115	59:32:1910001:2194	Собственность	Пермский край, Пермский район, Сылвенское с/п, с. Троица, ул. Луговая, 12	Земли населенных пунктов	Для индивидуального строительства жилого дома	1500	
116	116	59:32:1910001:52	Собственность	Пермский край, Пермский район, Сылвенское с/п, с. Троица, ул. Луговая, 10	Земли населенных пунктов	Для личного подсобного хозяйства	1550	
117	117	59:32:1910001:614	Собственность	Пермский край, Пермский р-н, Сылвенское с/п, с. Троица, ул. Луговая, 6	Земли населенных пунктов	Для ведения личного подсобного хозяйства	1500	
118	118	59:32:1910001:3601	Собственность	Пермский край, Пермский район, с. Троица, поз. 154	Земли населенных пунктов	Под строительство индивидуального жилого дома	1550	

1	2	3	4	5	6	7	8	9
119	119	59:32:1910001:90	Собственность	Российская Федерация, Пермский край, Пермский район, Сылвенское с/п, с. Троица, ул. Луговая, 4	Земли населенных пунктов	Для ведения личного подсобного хозяйства	1500	
120	120	59:32:1910001:3156	-	Пермский край, Пермский район, Сылвенское с/п, с. Троица, ул. Луговая	Земли населенных пунктов	под объекты инженерного оборудования электроснабжения (проектирование и строительство ВЛ-0,4 кВ, Сылвенское с/п, с.Троица, ул.Луговая, 18 (Захаров Д.В.) Пермского района, Пермского края)	879	Сведения о земельном участке носят временный характер
121	121	59:32:1910001:624	Собственность	Пермский край, Пермский район, Сылвенское с/п, с. Троица, ул. Луговая, дом 11	Земли населенных пунктов	Для ведения личного подсобного хозяйства	1716	
122	122	59:32:1910001:282	Собственность	Пермский край, р-н Пермский, с/п Сылвенское, с. Троица, ул. Луговая, 9	Земли населенных пунктов	Для личного подсобного хозяйства	1544	
123	123	59:32:1910001:626	Общая долевая собственность	Пермский край, р-н Пермский, с/п Сылвенское, с. Троица, ул. Луговая, 7	Земли населенных пунктов	под индивидуальную жилую застройку	1564	
124	124	59:32:1910001:627	Собственность	Пермский край, р-н Пермский, с/п Сылвенское, с. Троица, ул. Луговая, 5	Земли населенных пунктов	для личного подсобного хозяйства	1740	
125	125	59:32:1910001:2943	Общая долевая собственность	Пермский край, Пермский район, Сылвенское с/п, с.Троица, ул.Луговая, д.5а	Земли населенных пунктов	под жилую застройку индивидуальную	1968	
126	126	59:32:1910001:2888	Собственность	Пермский край, Пермский район, с/п Сылвенское, с. Троица, ул. Юбилейная, 64	Земли населенных пунктов	Для индивидуального строительства жилого дома	1560	

1	2	3	4	5	6	7	8	9
127	127	59:32:1910001:631	Собственность	Пермский край, р-н Пермский, с/п Сылвенское, с. Троица, ул. Юбилейная, дом 60	Земли населенных пунктов	для личного подсобного хозяйства	1560	
128	128	59:32:1910001:20	Собственность	Пермский край, Пермский р-н, Сылвенское с/п, с. Троица, ул. Луговая, 3	Земли населенных пунктов	Для ведения личного подсобного хозяйства	2132	
129	129	59:32:1910001:2904	Собственность	Пермский край, Пермский район, с/п Сылвенское, с. Троица, ул. Юбилейная, 58	Земли населенных пунктов	Под жилую застройку Индивидуальную	1528	
130	130	59:32:1910001:3335	Собственность	Пермский край, р-н Пермский, Сылвенское с/п, с. Троица, ул. Юбилейная, д. 56	Земли населенных пунктов	индивидуальные жилые дома с приусадебными участками	1000	
131	131	59:32:1910001:3336	Собственность	Пермский край, р-н Пермский, Сылвенское с/п, с. Троица, ул. Юбилейная, д. 56а	Земли населенных пунктов	индивидуальные жилые дома с приусадебными участками	1000	
132	132	59:32:1910001:3345	Собственность	Пермский край, р-н Пермский, с. Троица, ул. Юбилейная	Земли населенных пунктов	Личное подсобное хозяйство	1739	
133	133	59:32:1910001:3394	Собственность	Пермский край, Пермский р-н, Сылвенское с/п, с. Троица, ул. Юбилейная	Земли населенных пунктов	Для индивидуального жилищного строительства	1912	
134	134	59:32:1910001:609	Собственность	Пермский край, Пермский р-н, Сылвенское с/п, с. Троица, ул. Юбилейная, 52	Земли населенных пунктов	Для ведения личного подсобного хозяйства	1500	
135	135	59:32:1910001:3332	Аренда	Пермский край, Пермский р-н, Сылвенское с/с, с.Троица, проулок 1-й, д. 27	Земли населенных пунктов	индивидуальные жилые дома с приусадебными участками	1500	
136	136	59:32:1910001:3599	Собственность	Пермский край, Пермский район, Сылвенское с/п, ул. Юбилейная, 48а	Земли населенных пунктов	Для ведения личного подсобного хозяйства	750	

1	2	3	4	5	6	7	8	9
137	137	59:32:1910001:3600	Собственность	Пермский край, Пермский район, Сылвенское с/п, ул. Юбилейная, д. 48	Земли населенных пунктов	Для ведения личного подсобного хозяйства	750	
138	138	59:32:1910001:3255	-	Пермский край, Пермский район, Сылвенское с/пос., с. Троица	Земли населенных пунктов	под объекты инженерного оборудования Электроснабжения	1494	Сведения о земельном участке носят временный характер
139	139	59:32:1910001:3385	Общая долевая собственность	Пермский край, Пермский р-н, Сылвенское с/п, с. Троица	Земли населенных пунктов	Для ведения личного подсобного хозяйства	1000	
140	140	59:32:1910001:3329	Общая долевая собственность	Пермский край, Пермский район, Сылвенское с/п, с. Троица	Земли населенных пунктов	личное, подсобное хозяйство	1000	
141	141	59:32:1910001:3330	Общая долевая собственность	Пермский край, Пермский район, Сылвенское с/п, с. Троица	Земли населенных пунктов	личное, подсобное хозяйство	1000	
142	142	59:32:1910001:3328	Общая долевая собственность	Пермский край, Пермский район, Сылвенское с/п, с. Троица	Земли населенных пунктов	личное, подсобное хозяйство	1000	
143	143	59:32:1910001:3383	Общая долевая собственность	Пермский край, Пермский р-н, Сылвенское с/п, с. Троица	Земли населенных пунктов	Для ведения личного подсобного хозяйства	1200	
144	144	59:32:1910001:3384	Общая долевая собственность	Пермский край, Пермский р-н, Сылвенское с/п, с. Троица	Земли населенных пунктов	Для ведения личного подсобного хозяйства	1200	
145	145	59:32:1910001:2191	Собственность	Пермский край, Пермский р-н, Сылвенское с/п, с. Троица, ул. Зеленая, 35	Земли населенных пунктов	под жилую индивидуальную застройку	1450	

1	2	3	4	5	6	7	8	9
146	146	59:32:1910001:598	-	Пермский край, Пермский р-н, Сылвенское с/п, с. Троица, Позиция 524	Земли населенных пунктов	Под жилую застройку Индивидуальную	1500	Местоположение границ ранее учтенного земельного участка не установлено в соответствии с требованиями действующего зе- мельного законодательства
147	147	59:32:1910001:3327	Общая долевая собственность	Пермский край, Пермский район, Сылвенское с/п, с. Троица	Земли населенных пунктов	личное, подсобное хозяйство	1040	
148	148	59:32:1910001:3325	Общая долевая собственность	Пермский край, Пермский район, Сылвенское с/п, с. Троица	Земли населенных пунктов	личное, подсобное хозяйство	1040	
149	149	59:32:1910001:3324	Общая долевая собственность	Пермский край, Пермский район, Сылвенское с/п, с. Троица	Земли населенных пунктов	личное, подсобное хозяйство	1040	
150	150	59:32:1910001:3326	Общая долевая собственность	Пермский край, Пермский район, Сылвенское с/п, с. Троица	Земли населенных пунктов	личное, подсобное хозяйство	1040	
151	151	59:32:1910001:3387	Общая долевая собственность	Пермский край, Пермский р-н, Сылвенское с/п, с. Троица	Земли населенных пунктов	Для ведения личного подсобного хозяйства	1040	
152	152	59:32:1910001:3613	-	Пермский край, Пермский район, с. Троица	Земли населенных пунктов	для личного подсобного хозяйства	1043	
153	153	59:32:1910001:2102	Собственность	Пермский край, Пермский район, Сылвенское сельское поселение, с. Троица, ул. Зеленая, 39а	Земли населенных пунктов	Для ведения личного подсобного хозяйства	1019	

1	2	3	4	5	6	7	8	9
154	154	59:32:1910001:3381	Общая долевая собственность	Пермский край, Пермский р-н, Сылвенское с/п, с. Троица	Земли населенных пунктов	Для ведения личного подсобного хозяйства	1000	
155	155	59:32:1910001:3389	Общая долевая собственность	Пермский край, Пермский р-н, Сылвенское с/п, с. Троица	Земли населенных пунктов	Для ведения личного подсобного хозяйства	1000	
156	156	59:32:1910001:3388	Общая долевая собственность	Пермский край, Пермский р-н, Сылвенское с/п, с. Троица	Земли населенных пунктов	Для ведения личного подсобного хозяйства	1000	
157	157	59:32:1910001:3386	-	Пермский край, Пермский р-н, Сылвенское с/п, с. Троица	Земли населенных пунктов	Для ведения личного подсобного хозяйства	1001	
158	158	59:32:1910001:620	Собственность	Российская Федерация, Пермский край, Пермский район, Сылвенское с/п, с. Троица, ул. Клубная, 41	Земли населенных пунктов	Под жилую застройку Индивидуальную	1157	
159	159	59:32:1910001:593	Собственность	Пермский край, Пермский р-н, Сылвенское с/п, с. Троица, ул. Клубная, дом 39	Земли населенных пунктов	под индивидуальную жилую застройку	1500	
160	160	59:32:1910001:2101	Собственность	Пермский край, р-н Пермский, с/п Сылвенское, с. Троица, ул. Зеленая, дом 39	Земли населенных пунктов	Под жилую застройку Индивидуальную	1500	
161	161	59:32:1910001:597	Собственность	Пермский край, р-н Пермский, с/п Сылвенское, с. Троица, ул. Зеленая, д. 41	Земли населенных пунктов	под жилую индивидуальную застройку	1500	
162	162	59:32:1910001:596	Собственность	Пермский край, Пермский район, Сылвенское с/п, с. Троица, ул. Зеленая, дом 43	Земли населенных пунктов	Под жилую застройку Индивидуальную	1650	

1	2	3	4	5	6	7	8	9
163	163	59:32:1910001:595	Собственность	Пермский край, Пермский район, Сылвенское с/п, с. Троица, ул. Зеленая, дом 45	Земли населенных пунктов	под индивидуальную жилую застройку	1650	
164	164	59:32:1910001:594	Собственность	Пермский край, Пермский район, Сылвенское с/п, с. Троица, ул. Зеленая, дом 47	Земли населенных пунктов	Под жилую застройку индивидуальную	1600	
165	165	59:32:1910001:2994	-	Пермский край, Пермский район, Сылвенское сельское поселение, с. Троица, ул. Клубная, 40, 44, 46, ул. Северная, 3	Земли населенных пунктов	под объекты инженерного оборудования электроснабжения (строительство ВКЛ-10 кВ ВЛ-0,4 кВ, КТП, с. Троица, ул. Клубная, 40,44, 46, ул. Северная, 3 Пермского района Пермского края)	600	
166	166	59:32:1910001:606	Общая долевая собственность	Пермский край, Пермский р-н, Сылвенское с/п, с. Троица, ул. Юбилейная, 46	Земли населенных пунктов	Для ведения личного подсобного хозяйства	1465	Местоположение границ ранее учтенного земельного участка не установлено в соответствии с требованиями действующего зе- мельного законодательства
167	167	59:32:1910001:50	Собственность	Пермский край, Пермский район, Сылвенское с/п, с. Троица, ул. Юбилейная, дом 44	Земли населенных пунктов	для личного подсобного хозяйства	1550	
168	168	59:32:1910001:604	Собственность	Пермский край, Пермский район, Сылвенское с/п, с. Троица, ул. Юбилейная, 40	Земли населенных пунктов	Для личного подсобного хозяйства	1763	

1	2	3	4	5	6	7	8	9
169	169	59:32:1910001:603	Собственность	Российская Федерация, Пермский край, Пермский район, Сылвенское с/п, с. Троица, ул. Юбилейная, 38	Земли населенных пунктов	Для личного подсобного хозяйства	1646	
170	170	59:32:1910001:602	Собственность	Пермский край, Пермский р-н, Сылвенское с/п, с. Троица, ул. Юбилейная, дом 36	Земли населенных пунктов	под индивидуальную жилую застройку	1364	
171	171	59:32:1910001:526	Собственность	Пермский край, Пермский район, Сылвенское с/п, с. Троица, ул. Зеленая, 33	Земли населенных пунктов	Для личного подсобного хозяйства	1431	
172	172	59:32:1910001:409	Собственность	Пермский край, Пермский р-н, Сылвенское с/п, с. Троица, ул. Зеленая, дом 34	Земли населенных пунктов	Для ведения личного подсобного хозяйства	962	Местоположение границ ранее учтенного земельного участка не установлено в соответствии с требованиями действующего зе- мельного законодательства
173	173	59:32:1910001:583	Собственность	Пермский край, Пермский р-н, Сылвенское с/п, с. Троица, ул. Зеленая, дом 36	Земли населенных пунктов	под индивидуальную жилую застройку	1410	Местоположение границ ранее учтенного земельного участка не установлено в соответствии с требованиями действующего зе- мельного законодательства
174	174	59:32:1910001:2103	-	Пермский край, р-н Пермский, с/о Троицкий, с. Троица, ул. Зеленая	Земли населенных пунктов	Под объекты инженерного оборудования Газоснабжения	630	

1	2	3	4	5	6	7	8	9
175	175	59:32:1910001:2139	Собственность	Пермский край, Пермский р-н, Сылвенское с/п, с. Троица, ул. Зеленая, 38	Земли населенных пунктов	Под жилую застройку Индивидуальную	1630	
176	176	59:32:1910001:2245	Собственность	Пермский край, Пермский р-н, Сылвенское с/п, с. Троица, ул. Зеленая, 40	Земли населенных пунктов	Для ведения личного подсобного хозяйства	1345	
177	177	59:32:1910001:2115	Собственность	Пермский край, Пермский р-н, Сылвенское с/п, с. Троица, ул. Клубная, 35	Земли населенных пунктов	под жилую индивидуальную застройку	1510	
178	178	59:32:1910001:49	Собственность	Пермский край, Пермский район, с. Троица, ул. Зеленая, д. 32	Земли населенных пунктов	Для личного подсобного хозяйства	1499	Местоположение границ ранее учтенного земельного участка не установлено в соответствии с требованиями действующего зе- мельного законодательства
179	179	59:32:1910001:585	Собственность	Пермский край, Пермский р-н, Сылвенское с/п, с. Троица, ул. Юбилейная, дом 32	Земли населенных пунктов	для строительства индивидуального жилиго дома	1629	
180	180	59:32:1910001:578	Собственность	Пермский край, Пермский р-н, Сылвенское с/п, с. Троица, ул. Юбилейная, 27	Земли населенных пунктов	Для ведения личного подсобного хозяйства	1617	
181	181	59:32:1910001:576	Собственность	Пермский край, Пермский р-н, Сылвенское с/п, с. Троица, ул. Клубная, 33	Земли населенных пунктов	для личного подсобного хозяйства	1500	
182	182	59:32:1910001:2070	Собственность	Пермский край, Пермский р-н, Сылвенское с/п, с. Троица, ул. Клубная, дом 31	Земли населенных пунктов	Для ведения личного подсобного хозяйства	1641	

1	2	3	4	5	6	7	8	9
183	183	59:32:1910001:491	Собственность	Пермский край, Пермский р-н, Сылвенское с/п, с. Троица, ул. Зеленая, 42	Земли населенных пунктов	Для ведения личного подсобного хозяйства	1666	
184	184	59:32:1910001:2189	Собственность	Пермский край, Пермский р-н, Сылвенское с/п, с. Троица, ул. Зеленая, 44	Земли населенных пунктов	Под жилую застройку Индивидуальную	1611	
185	185	59:32:1910001:482	Собственность	Пермский край, Пермский р-н, Сылвенское с/п, с. Троица, ул. Зеленая, 46, позиция 343	Земли населенных пунктов	Для личного подсобного хозяйства	1554	Местоположение границ ранее учтенного земельного участка не установлено в соответствии с требованиями действующего зе- мельного законодательства
186	186	59:32:1910001:3374	Собственность	Пермский край, Пермский район, с. Троица, ул. Зеленая, д. 48, поз. 344	Земли населенных пунктов	для ведения личного подсобного хозяйства	1466	Местоположение границ ранее учтенного земельного участка не установлено в соответствии с требованиями действующего зе- мельного законодательства
187	187	59:32:1910001:489	Собственность	Пермский край, Пермский район, Сылвенское с/п, с. Троица, ул. Клубная, дом 26	Земли населенных пунктов	Под жилую застройку Индивидуальную	1781	
188	188	59:32:1910001:483	Собственность	Пермский край, Пермский р-н, Сылвенское с/п, с. Троица, Позиция 342	Земли населенных пунктов	Для ведения личного подсобного хозяйства	1617	Местоположение границ ранее учтенного земельного участка не установлено в соответствии с требованиями действующего зе- мельного законодательства

1	2	3	4	5	6	7	8	9
189	189	59:32:1910001:488	Общая долевая собственность	Пермский край, Пермский район, Сылвенское с/пос., с. Троица, ул. Юбилейная, дом 22а	Земли населенных пунктов	Под жилую застройку Индивидуальную	1765	
190	190	59:32:1910001:487	Общая долевая собственность	Пермский край, Пермский район, Сылвенское с/п, с. Троица, ул. Юбилейная, 22	Земли населенных пунктов	Для ведения личного подсобного хозяйства	1783	
191	191	59:32:1910001:3306	Собственность	Пермский край, Пермский район, с/п Сылвенское, с. Троица, ул. Центральная	Земли населенных пунктов	Личное подсобное хозяйство	663	
192	192	59:32:1910001:3305	Собственность	Пермский край, Пермский район, с/п Сылвенское, с. Троица, ул. Центральная	Земли населенных пунктов	Личное подсобное хозяйство	891	
193	193	59:32:1910001:486	Собственность	Пермский край, Пермский район, Сылвенское с/п, с. Троица, ул. Юбилейная, дом 20	Земли населенных пунктов	Под строительство индивидуального жилого дома	1563	
194	194	59:32:1910001:2290	Собственность	Пермский край, Пермский район, Сылвенское с/п, с. Троица, ул. Юбилейная, 18	Земли населенных пунктов	под строителство индивидуального жилого дома	1567	
195	195	59:32:1910001:480	Общая долевая собственность	Пермский край, Пермский район, Сылвенское с/п, с. Троица, ул. Зеленая, дом 50	Земли населенных пунктов	под индивидуальную жилую застройку	1500	
196	196	59:32:1910001:469	Собственность	Пермский край, Пермский р-н, Сылвенское с/п, с. Троица, ул. Зеленая, 54	Земли населенных пунктов	под индивидуальную жилую застройку	1500	
197	197	59:32:1910001:468	Собственность	Пермский край, Пермский р-н, с/п Сылвенское, с. Троица, ул. Зеленая, 56	Земли населенных пунктов	Для личного подсобного хозяйства	1532	

1	2	3	4	5	6	7	8	9
198	198	59:32:1910001:2276	Собственность	Пермский край, р-н Пермский, Сылвенское с/п, с. Троица, ул. Центральная, д. 6	Земли населенных пунктов	я индивидуального строительства жилого дома	1660	Местоположение границ ранее учтенного земельного участка не установлено в соответствии с требованиями действующего земельного законодательства
199	199	59:32:1910001:470	Собственность	Пермский край, Пермский р-н, Сылвенское с/п, с. Троица, ул. Г.Куфонина, дом 25	Земли населенных пунктов	под индивидуальную жилую застройку	1620	
200	200	59:32:1910001:2271	Собственность	Пермский край, Пермский район, Сылвенское с/п, с. Троица, ул. Центральная, 4	Земли населенных пунктов	Для индивидуального строительства жилого дома	1947	
201	201	59:32:1910001:471	Собственность	Пермский край, Пермский р-н, Сылвенское с/п, с. Троица, ул. Г.Куфонина, дом 23	Земли населенных пунктов	под индивидуальную жилую застройку	1600	
202	202	59:32:1910001:476	Общая долевая собственность	Пермский край, Пермский р-н, Сылвенское с/п, с. Троица, ул. Юбилейная, дом 16	Земли населенных пунктов	для личного подсобного хозяйства	1621	
203	203	59:32:1910001:475	Собственность	Пермский край, Пермский р-н, Сылвенское с/п, с. Троица, ул. Юбилейная, дом 14	Земли населенных пунктов	под индивидуальную жилую застройку	1662	Местоположение границ ранее учтенного земельного участка не установлено в соответствии с требованиями действующего земельного законодательства

1	2	3	4	5	6	7	8	9
204	204	59:32:1910001:472	Собственность	Пермский край, р-н Пермский, Сылвенское с/п, с. Троица, ул. Героя Куфонины, 21	Земли населенных пунктов	Для личного подсобного хозяйства	1754	Местоположение границ ранее учтенного земельного участка не установлено в соответствии с требованиями действующего земельного законодательства
205	205	59:32:1910001:474	Собственность	Пермский край, р-н Пермский, Сылвенское с/п, с. Троица, ул. Юбилейная, 12	Земли населенных пунктов	Под жилую застройку Индивидуальную	1530	Местоположение границ ранее учтенного земельного участка не установлено в соответствии с требованиями действующего земельного законодательства
206	206	59:32:1910001:473	Собственность	Пермский край, р-н Пермский, Сылвенское с/п, с. Троица, ул. Г.Куфонины, дом 19	Земли населенных пунктов	Для ведения личного подсобного хозяйства	1373	
207	207	59:32:1910001:2313	Аренда	Пермский край, Пермский район, Сылвенское с/п., с. Троица, ул. В. Каменского, ул. Зеленая	Земли населенных пунктов	под объекты инженерного оборудования Электроснабжения (под строительство ВКЛ-10/0,4 кВ и КТП)	32	
208	208	59:32:1910001:467	Собственность	Пермский край, Пермский р-н, Сылвенское с/п, с. Троица, ул. Зеленая, дом 58	Земли населенных пунктов	Для строительства индивидуального жилого дома	1470	Местоположение границ ранее учтенного земельного участка не установлено в соответствии с требованиями действующего земельного законодательства

1	2	3	4	5	6	7	8	9
209	209	59:32:1910001:466	Собственность	Пермский край, Пермский р-н, Сылвенское с/п, с. Троица	Земли населенных пунктов	Для индивидуального строительства жилого дома	1460	Местоположение границ ранее учтенного земельного участка не установлено в соответствии с требованиями действующего зе- мельного законодательства
210	210	59:32:1910001:445	Собственность	Пермский край, Пермский р-н, Сылвенское с/п, с. Троица, ул. Зеленая, дом 62	Земли населенных пунктов	под индивидуальную жилую застройку	1430	
211	211	59:32:1910001:446	Собственность	Российская Федерация, Пермский край, Пермский район, Сылвенское с/п, с. Троица, ул. В. Каменского, 27	Земли населенных пунктов	для личного подсобного хозяйства	1500	Местоположение границ ранее учтенного земельного участка не установлено в соответствии с требованиями действующего зе- мельного законодательства
212	212	59:32:1910001:24	Собственность	Российская Федерация, Пермский край, Пермский район, Сылвенское с/п, с. Троица, ул. В.Каменского, 25	Земли населенных пунктов	Для личного подсобного хозяйства	1556	
213	213	59:32:1910001:2054	Собственность	Пермский край, р-н Пермский, с/о Троицкий, с. Троица, ул. В.Каменского, дом 23	Земли населенных пунктов	Под жилую застройку Индивидуальную	3000	
214	214	59:32:1910001:23	Собственность	Пермский край, Пермский район, Сылвенское с/п, с. Троица, позиция 375	Земли населенных пунктов	Для личного подсобного хозяйства	1501	

1	2	3	4	5	6	7	8	9
215	215	59:32:1910001:25	Собственность	Российская Федерация, Пермский край, Пермский район, Сылвенское с/п, с. Троица, ул. В.Каменского, 19	Земли населенных пунктов	Для личного подсобного хозяйства	1586	
216	216	59:32:1910001:214	Собственность	Пермский край, Пермский р-н, Сылвенское с/п, с. Троица, ул. В. Каменского, дом 17	Земли населенных пунктов	Под жилую застройку Индивидуальную	1612	
217	217	59:32:1910001:215	Собственность	Пермский край, Пермский р-н, Сылвенское с/п, с. Троица, ул. В. Каменского, дом 15	Земли населенных пунктов	Под жилую застройку Индивидуальную	1500	
218	218	59:32:1910001:216	Собственность	Пермский край, Пермский р-н, Сылвенское с/п, с. Троица, ул. Каменского, 13	Земли населенных пунктов	для индивидуального жилищного строительства	1500	Местоположение границ ранее учтенного земельного участка не установлено в соответствии с требованиями действующего зе- мельного законодательства
219	219	59:32:1910001:217	Собственность	Пермский край, Пермский р-н, Сылвенское с/п, с. Троица, ул. Степная, дом 14	Земли населенных пунктов	Для ведения личного подсобного хозяйства	1538	
220	220	59:32:1910001:218	Собственность	Пермский край, Пермский р-н, Сылвенское с/п, с. Троица, ул. Степная, дом 16	Земли населенных пунктов	Под жилую застройку Индивидуальную	1455	
221	221	59:32:1910001:219	Общая долевая собственность	Пермский край, р-н Пермский, с/о Троицкий, с. Троица, ул. Степная, дом 18	Земли населенных пунктов	Под жилую застройку Индивидуальную	1500	

1	2	3	4	5	6	7	8	9
222	222	59:32:1910001:32	Собственность	Российская Федерация, Пермский край, Пермский р-н, Сылвенское с/п, с. Троица, ул. Степная, 20	Земли населенных пунктов	для ведения личного подсобного хозяйства	1587	
223	223	59:32:1910001:2053	Собственность	Пермский край, р-н Пермский, с/п Троицкое, с. Троица, ул. Г.Куфоница, дом 14	Земли населенных пунктов	Под жилую застройку Индивидуальную	1596	
224	224	59:32:1910001:26	Собственность	Пермский край, Пермский р-н, с/п Сылвенское, с. Троица, ул. Г. Куфоница, дом 16	Земли населенных пунктов	Под жилую застройку Индивидуальную	1526	
225	225	59:32:1910001:223	Собственность	Пермский край, р-н Пермский, с/п Сылвенское, с. Троица, ул. Героя Куфоница, 18	Земли населенных пунктов	Для ведения личного подсобного хозяйства	1483	
226	226	59:32:1910001:2230	Собственность	Пермский край, Пермский р-н, Сылвенское с/п, с. Троица, ул. Куфоница, 20	Земли населенных пунктов	Для индивидуального жилищного строительства	1476	Местоположение границ ранее учтенного земельного участка не установлено в соответствии с требованиями действующего зе- мельного законодательства
227	227	59:32:1910001:462	Собственность	Пермский край, Пермский р-н, Сылвенское с/п, с. Троица, ул. Героя Куфоница, 22	Земли населенных пунктов	Под жилую застройку Индивидуальную	1352	Местоположение границ ранее учтенного земельного участка не установлено в соответствии с требованиями действующего зе- мельного законодательства

1	2	3	4	5	6	7	8	9
228	228	59:32:1910001:464	Собственность	Пермский край, Пермский р-н, Сылвенское с/п, с. Троица, ул. Г.Куфонина, дом 26	Земли населенных пунктов	под индивидуальную жилую застройку	1504	Местоположение границ ранее учтенного земельного участка не установлено в соответствии с требованиями действующего зе- мельного законодательства
229	229	59:32:1910001:465	Собственность	Пермский край, Пермский р-н, Сылвенское с/п, с. Троица, Позиция 359	Земли населенных пунктов	для личного подсобного хозяйства	1500	Местоположение границ ранее учтенного земельного участка не установлено в соответствии с требованиями действующего зе- мельного законодательства
230	230	59:32:1910001:444	Собственность	Пермский край, Пермский р-н, Сылвенское с/п, с. Троица, ул. В.Каменского, дом 34	Земли населенных пунктов	под индивидуальную жилую застройку	1500	
231	231	59:32:1910001:443	Собственность	Пермский край, Пермский р-н, Сылвенское с/п, с. Троица, ул. Зеленая, дом 66	Земли населенных пунктов	под индивидуальную жилую застройку	1561	
232	232	59:32:1910001:11	Собственность	Пермский край, Пермский р-н, Сылвенское с/п, с. Троица, ул. Зеленая, 68	Земли населенных пунктов	Под жилую застройку Индивидуальную	1495	Местоположение границ ранее учтенного земельного участка не установлено в соответствии с требованиями действующего зе- мельного законодательства

1	2	3	4	5	6	7	8	9
233	233	59:32:1910001:2122	Собственность	Пермский край, Пермский р-н, Сылвенское с/п, с. Троица, ул. Полевая, дом 49	Земли населенных пунктов	Для ведения личного подсобного хозяйства	1500	Местоположение границ ранее учтенного земельного участка не установлено в соответствии с требованиями действующего зе- мельного законодательства
234	234	59:32:1910001:1421	Собственность	Пермский край, Пермский р-н, Сылвенское с/п, с. Троица, поз.405	Земли населенных пунктов	для ведения личного подсобного хозяйства	1563	Местоположение границ ранее учтенного земельного участка не установлено в соответствии с требованиями действующего зе- мельного законодательства
235	235	59:32:1910001:2244	Собственность	Пермский край, Пермский р-н, Сылвенское с/п, с. Троица, поз.404	Земли населенных пунктов	Для индивидуального жилищного строительства	780	Местоположение границ ранее учтенного земельного участка не установлено в соответствии с требованиями действующего зе- мельного законодательства
236	236	59:32:1910001:3226	Аренда	Пермский край, Пермский район, Сылвенское с/п, с.Троица	Земли населенных пунктов	Под объекты инженерного оборудования газоснабжения	47	
237	237	59:32:1910001:2035	Собственность	Пермский край, Пермский р-н, Сылвенское с/п, с. Троица, Позиция 404	Земли населенных пунктов	Для индивидуального жилищного строительства	780	Местоположение границ ранее учтенного земельного участка не установлено в соответствии с требованиями действующего зе- мельного законодательства

1	2	3	4	5	6	7	8	9
238	238	59:32:1910001:423	Собственность	Пермский край, Пермский р-н, Сылвенское с/п, с. Троица	Земли населенных пунктов	Для личного подсобного хозяйства	1534	Местоположение границ ранее учтенного земельного участка не установлено в соответствии с требованиями действующего зе- мельного законодательства
239	239	59:32:1910001:424	Собственность	Пермский край, Пермский р-н, Сылвенское с/п, с. Троица, ул. Полевая, 41	Земли населенных пунктов	Для ведения личного подсобного хозяйства	1560	Местоположение границ ранее учтенного земельного участка не установлено в соответствии с требованиями действующего зе- мельного законодательства
240	240	59:32:1910001:425	Собственность	Пермский край, Пермский р-н, Сылвенское с/п, с. Троица, ул. Полевая, дом 39	Земли населенных пунктов	под индивидуальную жилую застройку	1560	
241	241	59:32:1910001:709	Собственность	Пермский край, р-н Пермский, с/о Троицкий, с. Троица, ул. Полевая, дом 37а	Земли населенных пунктов	под индивидуальную жилую застройку	1809	
242	242	59:32:1910001:202	Собственность	Пермский край, Пермский р-н, Сылвенское с/п, с. Троица, позиция 399	Земли населенных пунктов	Для ведения личного подсобного хозяйства	1508	Местоположение границ ранее учтенного земельного участка не установлено в соответствии с требованиями действующего зе- мельного законодательства

1	2	3	4	5	6	7	8	9
243	243	59:32:1910001:203	Собственность	Пермский край, Пермский р-н, Сылвенское с/п, с. Троица, ул. Полевая, дом 35	Земли населенных пунктов	Строительство индивидуального жилого дома	1560	
244	244	59:32:1910001:204	Собственность	Пермский край, Пермский р-н, Сылвенское с/п, с. Троица, ул. Полевая, дом 33	Земли населенных пунктов	Для ведения личного подсобного хозяйства	1560	
245	245	59:32:1910001:205	Собственность	Пермский край, р-н Пермский, с/п Сылвенское, с. Троица, ул. Полевая, дом 31	Земли населенных пунктов	Для ведения личного подсобного хозяйства	1560	
246	246	59:32:1910001:206	Собственность	Пермский край, р-н Пермский, с/о Троицкий, с. Троица, ул. Полевая, дом 29	Земли населенных пунктов	Под жилую застройку Индивидуальную	1500	
247	247	59:32:1910001:2143	Аренда	Пермский край, р-н Пермский, с/о Троицкий, с. Троица, ул. Полевая, 29	Земли населенных пунктов	Под огородничество	232	
248	248	59:32:1910001:207	Собственность	Пермский край, Пермский р-н, Сылвенское с/п, с. Троица, ул. Степная, дом 8	Земли населенных пунктов	Под жилую застройку Индивидуальную	1524	
249	249	59:32:1910001:208	Собственность	Пермский край, р-н Пермский, с/о Троицкий, с. Троица, ул. Степная, дом 10	Земли населенных пунктов	под индивидуальную жилую застройку	1500	
250	250	59:32:1910001:2025	Собственность	Пермский край, Пермский р-н, Сылвенское с/п, с. Троица, ул. В.Каменского, дом 14	Земли населенных пунктов	для ведения личного подсобного хозяйства	1500	
251	251	59:32:1910001:210	Собственность	Пермский край, Пермский р-н, Сылвенское с/п, с. Троица, ул. В. Каменского, дом 16	Земли населенных пунктов	Под индивидуальное строительство жилого дома	1744	

1	2	3	4	5	6	7	8	9
252	252	59:32:1910001:211	Собственность	Пермский край, Пермский р-н, Сылвенское с/п, с. Троица, ул. В. Каменского, дом 18	Земли населенных пунктов	Под жилую застройку Индивидуальную	1504	
253	253	59:32:1910001:212	Собственность	Пермский край, Пермский район, с/пос. Сылвенское, с. Троица, ул. В. Каменского, 20	Земли населенных пунктов	Для индивидуального жилищного строительства	1560	
254	254	59:32:1910001:213	Собственность	Пермский край, Пермский р-н, Сылвенское с/п, с. Троица, ул. В. Каменского, 22	Земли населенных пунктов	Для ведения личного подсобного хозяйства	1560	Местоположение границ ранее учтенного земельного участка не установлено в соответствии с требованиями действующего зе- мельного законодательства
255	255	59:32:1910001:2055	Собственность	Пермский край, Пермский р-н, Сылвенское с/п, с. Троица, ул. В.Каменского, дом 22 а	Земли населенных пунктов	под индивидуальную жилую застройку	1002	
256	256	59:32:1910001:438	Общая долевая собственность	Пермский край, Пермский р-н, Сылвенское с/п, с. Троица, ул. В.Каменского, дом 24	Земли населенных пунктов	Под жилую застройку Индивидуальную	1861	
257	257	59:32:1910001:439	Общая долевая собственность	Пермский край, Пермский р-н, Сылвенское с/п, с. Троица, ул. Каменского, дом 26	Земли населенных пунктов	Под индивидуальную жилую застройку	1500	
258	258	59:32:1910001:440	Собственность	Пермский край, Пермский р-н, Сылвенское с/п, с. Троица, ул. В.Каменского, Позиция 384	Земли населенных пунктов	Для личного подсобного хозяйства	1565	Местоположение границ ранее учтенного земельного участка не установлено в соответствии с требованиями действующего зе- мельного законодательства

1	2	3	4	5	6	7	8	9
259	259	59:32:1910001:441	Собственность	Пермский край, Пермский район, Сылвенское с/п, с. Троица, ул. В. Каменского, 30	Земли населенных пунктов	Для ведения личного подсобного хозяйства	1582	Местоположение границ ранее учтенного земельного участка не установлено в соответствии с требованиями действующего зе- мельного законодательства
260	260	59:32:1910001:2320	Собственность	Пермский край, Пермский район, Сылвенское с/п, с. Троица, ул. В.Каменского, д.32	Земли населенных пунктов	Для строительства индивидуального жилого дома	1560	Местоположение границ ранее учтенного земельного участка не установлено в соответствии с требованиями действующего зе- мельного законодательства
261	261	59:32:1910001:1426	Собственность	Пермский край, р-н Пермский, с/п Сылвенское, с. Троица, ул. Полевая, дом 58	Земли населенных пунктов	Для ведения личного подсобного хозяйства	2093	
262	262	59:32:1910001:2263	-	Пермский край, Пермский район, с/п Сылвенское, с. Троица, ул. Набережная, 52	Земли населенных пунктов	Для садоводства	1500	
263	263	59:32:1910001:28	Собственность	Пермский край, Пермский р-н, Сылвенское с/п, с. Троица, ул. Полевая, дом 56	Земли населенных пунктов	Для ведения личного подсобного хозяйства	1646	
264	264	59:32:1910001:2099	-	Пермский край, р-н Пермский, с Троица, ул Полевая, д 54	Земли населенных пунктов	Для ведения личного подсобного хозяйства	128	
265	265	59:32:1910001:417	Собственность	Пермский край, р-н Пермский, с/о Троицкий, с. Троица, ул. Полевая, дом 54	Земли населенных пунктов	Для ведения личного подсобного хозяйства	1500	

1	2	3	4	5	6	7	8	9
266	266	59:32:1910001:416	Собственность	Пермский край, р-н Пермский, с/о Троицкий, с. Троица, ул. Полевая, дом 52	Земли населенных пунктов	Для ведения личного подсобного хозяйства	1416	
267	267	59:32:1910001:2180	Собственность	Пермский край, р-н. Пермский, с. Троица, ул. Полевая, д. 50	Земли населенных пунктов	Под жилую застройку Индивидуальную	1668	
268	268	59:32:1910001:2198	Собственность	Пермский край, Пермский район, Сылвенское с/п, с. Троица, ул. Полевая, 48	Земли населенных пунктов	для индивидуального строительства жилого дома	1075	
269	269	59:32:1910001:413	Собственность	Пермский край, Пермский р-н, Сылвенское с/п, с. Троица, ул. Полевая, 46	Земли населенных пунктов	под индивидуальную жилую застройку	1487	
270	270	59:32:1910001:412	Собственность	Пермский край, Пермский р-н, Сылвенское с/п, с. Троица, ул. Полевая, 46	Земли населенных пунктов	под индивидуальную жилую застройку	1487	Местоположение границ ранее учтенного земельного участка не установлено в соответствии с требованиями действующего земельного законодательства
271	271	59:32:1910001:2182	Собственность	Пермский край, Пермский р-н, Сылвенское с/п, с. Троица, ул. Полевая, дом 42	Земли населенных пунктов	под индивидуальную жилую застройку	1598	
272	272	59:32:1910001:200	Собственность	Пермский край, р-н Пермский, с/п Сылвенское, с. Троица, ул. Полевая, д. 40	Земли населенных пунктов	Под жилую застройку Индивидуальную	1500	
273	273	59:32:1910001:3042	Собственность	Пермский край, Пермский район, Сылвенское с/п, с. Троица, ул. Полевая, 38	Земли населенных пунктов	Для ведения личного подсобного хозяйства	2298	

1	2	3	4	5	6	7	8	9
274	274	59:32:1910001:3041	Собственность	Пермский край, р-н Пермский, с/п Сылвенское, с. Троица, ул. Полевая, 36	Земли населенных пунктов	Для ведения личного подсобного хозяйства	2403	
275	275	59:32:1910001:197	Собственность	Пермский край, Пермский р-н, Сылвенское с/п, с. Троица, ул. Полевая, дом 34	Земли населенных пунктов	Для индивидуального строительства жилого дома	1999	
276	276	59:32:1910001:48	Собственность	Пермский край, р-н Пермский, с/о Троицкий, с. Троица, ул. Полевая, дом 32	Земли населенных пунктов	Для ведения личного подсобного хозяйства	1500	
277	277	59:32:1910001:2100	Собственность	Пермский край, р-н Пермский, с/о Троицкий, с. Троица, ул. Степная	Земли населенных пунктов	Для ведения личного подсобного хозяйства	352	
278	278	59:32:1910001:2923	Собственность	Пермский край, р-н Пермский, с/п Сылвенское, с. Троица, ул. Набережная, 23	Земли населенных пунктов	Для личного подсобного хозяйства	1918	
279	279	59:32:1910001:2046	Собственность	Пермский край, Пермский район, Троицкий с/о, с. Троица, ул. Набережная, дом 20	Земли населенных пунктов	Для индивидуального жилищного строительства	1499	
280	280	59:32:1910001:150	-	Пермский край, Пермский р-н, Сылвенское с/п, с. Троица	Земли населенных пунктов	Под объекты инженерного оборудования Газоснабжения	2631	
281	281	59:32:1910001:3274	Собственность	Пермский край, р-н Пермский, с/п Сылвенское, с. Троица, ул. Залесная, 20	Земли населенных пунктов	Для ведения личного подсобного хозяйства	1330	
282	282	59:32:1910001:3239	Собственность	Пермский край, Пермский район, Сылвенское с/п, с.Троица, примыкающий к земельному участку с кадастровым номером 59:32:1910001:3155	Земли населенных пунктов	Ведение садоводства	1002	

1	2	3	4	5	6	7	8	9
283	283	59:32:1910001:3234	Собственность	Пермский край, Пермский район, Сылвенское с/п, с.Троица, примыкающий к земельному участку с кадастровым номером 59:32:1910001:3160	Земли населенных пунктов	ведение садоводства	1000	
284	284	59:32:1910001:3155	-	Пермский край, Пермский район, Сылвенское сельское поселение, п. Троица	Земли населенных пунктов	для огородничества	1500	
285	285	59:32:1910001:3160	-	Пермский край, Пермский район, Сылвенское сельское поселение, п. Троица	Земли населенных пунктов	для огородничества	1500	
286	286	59:32:1910001:375	Собственность	Пермский край, Пермский район, Троицкое с/п, с. Троица, ул. Юбилейная, дом 51	Земли населенных пунктов	Для ведения личного подсобного хозяйства	1702	
287	287	59:32:1910001:3176	Собственность	Пермский край, Пермский район, Сылвенское с/п,с. Троица, ул. Юбилейная, 49а	Земли населенных пунктов	под жилую застройку индивидуальную	915	
288	288	59:32:1910001:3177	Собственность	Пермский край, Пермский район, Сылвенское с/п,с. Троица, ул. Юбилейная, 49	Земли населенных пунктов	под жилую застройку индивидуальную	915	
289	289	59:32:1910001:2176	Общая долевая собственность	Пермский край, Пермский район, Сылвенское с/п., с. Троица, ул. Юбилейная, 47	Земли населенных пунктов	Под индивидуальное жилищное строительство	1155	
290	290	59:32:1910001:372	Собственность	Пермский край, Пермский р-н, Сылвенское с/п, с. Троица, ул. Юбилейная, дом 45	Земли населенных пунктов	для индивидуального жилищного строительства	1753	

1	2	3	4	5	6	7	8	9
291	291	59:32:1910001:2238	Собственность	Пермский край, Пермский р-н, Сылвенское с/п, с. Троица, ул. Юбилейная, 43	Земли населенных пунктов	Под жилую застройку Индивидуальную	1707	
292	292	59:32:1910001:2242	Собственность	Пермский край, Пермский р-н, Сылвенское с/п, с. Троица, ул. Юбилейная, 41	Земли населенных пунктов	Под жилую застройку Индивидуальную	1626	
293	293	59:32:1910001:2140	Собственность	Пермский край, Пермский р-н, Сылвенское с/п, с. Троица, ул. Юбилейная, 39	Земли населенных пунктов	Под жилую застройку Индивидуальную	1500	
294	294	59:32:1910001:368	Собственность	Пермский край, р-н Пермский, с/о Троицкий, с. Троица, ул. Юбилейная, дом 37	Земли населенных пунктов	под индивидуальную жилую застройку	1660	
295	295	59:32:1910001:3264	Собственность	Пермский край, Пермский район, Сылвенское с/п, с.Троица, ул. Юбилейная, 35а	Земли населенных пунктов	для индивидуального жилищного строительства	1042	
296	296	59:32:1910001:3265	Собственность	Пермский край, Пермский район, Сылвенское с/п, с. Троица, ул. Юбилейная, 35	Земли населенных пунктов	для индивидуального жилищного строительства	1042	
297	297	59:32:1910001:2231	Собственность	Пермский край, Пермский район, Сылвенское с/п, с. Троица, ул. Юбилейная, 33	Земли населенных пунктов	Для ведения личного подсобного хозяйства	1660	
298	298	59:32:1910001:2174	Собственность	Пермский край, Пермский район, Сылвенское с/пос., с. Троица, пер. 1-ый, дом 23	Земли населенных пунктов	Индивидуальные жилые дома с приусадебными участками	1367	

1	2	3	4	5	6	7	8	9
299	299	59:32:1910001:364	Собственность	Пермский край, Пермский р-н, Сылвенское с/п, с. Троица, ул. 1-й проулок, дом 21	Земли населенных пунктов	под жилую индивидуальную застройку	1387	
300	300	59:32:1910001:363	Собственность	Пермский край, р-н Пермский, с/о Троицкий, с. Троица, ул. Степная, дом 74	Земли населенных пунктов	для личного подсобного хозяйства	1500	
301	301	59:32:1910001:362	Собственность	Пермский край, Пермский район, Сылвенское с/п, с. Троица, ул. Степная, 72	Земли населенных пунктов	Для индивидуального строительства жилого дома	1611	
302	302	59:32:1910001:361	Собственность	Пермский край, Пермский район, Сылвенское с/п, с. Троица, ул. Степная, 70	Земли населенных пунктов	Для личного подсобного хозяйства	1276	
303	303	59:32:1910001:360	Собственность	Пермский край, Пермский р-н, Сылвенское с/п, с. Троица, ул. Степная, 68, позиция 258	Земли населенных пунктов	для личного подсобного хозяйства	1560	
304	304	59:32:1910001:359	Собственность	Пермский край, Пермский р-н, Сылвенское с/п, с. Троица, ул. Степная, дом 66	Земли населенных пунктов	для индивидуального жилищного строительства	1568	
305	305	59:32:1910001:2277	Собственность	Пермский край, Пермский р-н, Сылвенское с/п, с. Троица	Земли населенных пунктов	Для индивидуального строительства жилого дома	1660	Местоположение границ ранее учтенного земельного участка не установлено в соответствии с требованиями действующего зе- мельного законодательства
306	306	59:32:1910001:357	Собственность	Пермский край, Пермский р-н, Сылвенское с/п, с. Троица, ул. Степная, дом 62	Земли населенных пунктов	для личного подсобного хозяйства	1602	

1	2	3	4	5	6	7	8	9
307	307	59:32:1910001:2293	Собственность	Пермский край, Пермский р-н, Сылвенское с/п, с. Троица, ул. Степная, 60	Земли населенных пунктов	Под жилую застройку Индивидуальную	1828	
308	308	59:32:1910001:2294	Собственность	Пермский край, Пермский р-н, Сылвенское с/п, с. Троица, ул. Степная, 58а	Земли населенных пунктов	Под жилую застройку Индивидуальную	126	
309	309	59:32:1910001:2059	Собственность	Пермский край, Пермский р-н, Сылвенское с/п, с. Троица, ул. Степная, дом 58	Земли населенных пунктов	Под жилую застройку Индивидуальную	1660	
310	310	59:32:1910001:354	Собственность	Пермский край, Пермский р-н, Сылвенское с/п, с. Троица, ул. 1-й проулок, 19	Земли населенных пунктов	под жилую индивидуальную застройку	1380	
311	311	59:32:1910001:353	Собственность	Пермский край, Пермский р-н, Сылвенское с/п, с. Троица, ул. Степная, дом 56	Земли населенных пунктов	Для ведения личного подсобного хозяйства	1340	
312	312	59:32:1910001:376	Собственность	Пермский край, р-н Пермский, с/о Троицкий, с. Троица, ул. Юбилейная, 29	Земли населенных пунктов	для личного подсобного хозяйства	1516	
313	313	59:32:1910001:377	Собственность	Пермский край, Пермский р-н, Сылвенское с/п, с. Троица, пер. 1-ый, дом 18	Земли населенных пунктов	Для ведения личного подсобного хозяйства	1550	
314	314	59:32:1910001:378	Собственность	Пермский край, Пермский район, Сылвенское с/п, с. Троица, ул. Юбилейная, 27/1	Земли населенных пунктов	Для личного подсобного хозяйства	1617	
315	315	59:32:1910001:379	Собственность	Пермский край, р-н Пермский, с/о Троицкий, с. Троица, ул. Юбилейная, дом 25	Земли населенных пунктов	для личного подсобного хозяйства	1715	

1	2	3	4	5	6	7	8	9
316	316	59:32:1910001:380	Собственность	Пермский край, р-н Пермский, с/о Троицкий, с. Троица, ул. Юбилейная, дом 23	Земли населенных пунктов	личное подсобное хозяйство	1770	
317	317	59:32:1910001:381	Собственность	Пермский край, Пермский р-н, Сылвенское с/п, с. Троица, ул. Зеленая, 31	Земли населенных пунктов	Для индивидуального строительства жилого дома	1470	Местоположение границ ранее учтенного земельного участка не установлено в соответствии с требованиями действующего земельного законодательства
318	318	59:32:1910001:382	Собственность	Пермский край, Пермский р-н, Сылвенское с/пос., с. Троица, ул. Зеленая, 29	Земли населенных пунктов	Индивидуального строительства жилого дома	1470	
319	319	59:32:1910001:389	Собственность	Пермский край, Пермский район, Троицкое с/п, с. Троица, ул. Первый проулок 16, поз. 305	Земли населенных пунктов	Для личного подсобного хозяйства	1544	
320	320	59:32:1910001:388	Собственность	Пермский край, Пермский р-н, Сылвенское с/п, с. Троица, Позиция 304	Земли населенных пунктов	Для личного подсобного хозяйства	1621	Местоположение границ ранее учтенного земельного участка не установлено в соответствии с требованиями действующего земельного законодательства
321	321	59:32:1910001:387	Собственность	Пермский край, р-н Пермский, с/о Троицкий, с. Троица, ул. Степная, дом 52	Земли населенных пунктов	для личного подсобного хозяйства	1636	
322	322	59:32:1910001:2056	Общая долевая собственность	Пермский край, р-н Пермский, с/о Троицкий, с. Троица, ул. Степная, дом 50	Земли населенных пунктов	Для личного подсобного хозяйства	3378	

1	2	3	4	5	6	7	8	9
323	323	59:32:1910001:383	Собственность	Пермский край, Пермский р-н, Сылвенское с/п, с. Троица, ул. Зеленая, дом 27, позиция 299	Земли населенных пунктов	Для ведения личного подсобного хозяйства	1478	Местоположение границ ранее учтенного земельного участка не установлено в соответствии с требованиями действующего зе- мельного законодательства
324	324	59:32:1910001:2234	Собственность	Пермский край, Пермский район, Сылвенское с/п, с. Троица, ул. Зеленая, 25	Земли населенных пунктов	Для индивидуального строительства жилого дома	1494	
325	325	59:32:1910001:3225	Аренда	Пермский край, Пермский район, Сылвенское с/п, с. Троица	Земли населенных пунктов	Под объекты инженерного оборудования газоснабжения	29	
326	326	59:32:1910001:3382	Аренда	Пермский край, Пермский р-н, с/п Сылвенское, с. Троица	Земли населенных пунктов	под объекты инженерного оборудования газоснабжения (газопровод низкого давления к жилым домам (I очередь))	58	
327	327	59:32:1910001:3224	Аренда	Пермский край, Пермский район, Сылвенское с/п, с.Троица	Земли населенных пунктов	Под объекты инженерного оборудования газоснабжения	10	
328	328	59:32:1910001:405	Общая долевая собственность	Пермский край, Пермский район, Сылвенское с/п, с. Троица, ул. Зеленая, дом 28	Земли населенных пунктов	под индивидуальную жилую застройку	1470	
329	329	59:32:1910001:404	Собственность	Пермский край, Пермский район, Сылвенское с/п, с. Троица, ул. Зелёная, 26	Земли населенных пунктов	для ведения личного подсобного хозяйства	1551	

1	2	3	4	5	6	7	8	9
330	330	59:32:1910001:403	Собственность	Пермский край, Пермский район, Сылвенское с/п, с. Троица, ул. Юбилейная, 17	Земли населенных пунктов	под индивидуальную жилую застройку	1608	Местоположение границ ранее учтенного земельного участка не установлено в соответствии с требованиями действующего земельного законодательства
331	331	59:32:1910001:54	Собственность	Пермский край, Пермский район, Сылвенское с/п, с. Троица, ул. Юбилейная, 15	Земли населенных пунктов	Для личного подсобного хозяйства	1602	
332	332	59:32:1910001:401	Собственность	Пермский край, р-н Пермский, с/о Троицкий, с. Троица, ул. Юбилейная, дом 13	Земли населенных пунктов	для личного подсобного хозяйства	1660	
333	333	59:32:1910001:400	Общая долевая собственность	Пермский край, р-н Пермский, с/о Троицкий, с. Троица, ул. Юбилейная, дом 11	Земли населенных пунктов	под индивидуальную жилую застройку	1660	Местоположение границ ранее учтенного земельного участка не установлено в соответствии с требованиями действующего зе- мельного законодательства
334	334	59:32:1910001:399	Собственность	Пермский край, Пермский р-н, Сылвенское с/п, с. Троица, ул. Клубная, дом 29	Земли населенных пунктов	для личного подсобного хозяйства	1570	Местоположение границ ранее учтенного земельного участка не установлено в соответствии с требованиями действующего зе- мельного законодательства

1	2	3	4	5	6	7	8	9
335	335	59:32:1910001:398	Собственность	Пермский край, р-н Пермский, Сылвенское с/п, с. Троица, ул. Клубная, дом 27	Земли населенных пунктов	под индивидуальную жилую застройку	1470	Местоположение границ ранее учтенного земельного участка не установлено в соответствии с требованиями действующего земельного законодательства
336	336	59:32:1910001:60	Собственность	Пермский край, Пермский р-н, Сылвенское с/п, с. Троица, ул. Степная, дом 44	Земли населенных пунктов	Для ведения личного подсобного хозяйства	2075	Местоположение границ ранее учтенного земельного участка не установлено в соответствии с требованиями действующего земельного законодательства
337	337	59:32:1910001:392	Общая долевая собственность	Пермский край, Пермский р-н, Сылвенское с/п, с. Троица, ул. Степная, 40	Земли населенных пунктов	Для личного подсобного хозяйства	1664	Местоположение границ ранее учтенного земельного участка не установлено в соответствии с требованиями действующего земельного законодательства
338	338	59:32:1910001:393	Общая совместная собственность	Пермский край, р-н Пермский, с/о Троицкий, с. Троица, ул. Степная, дом 38	Земли населенных пунктов	Под жилую застройку Индивидуальную	1660	
339	339	59:32:1910001:394	Собственность	Пермский край, р-н Пермский, с/о Троицкий, с. Троица, ул. Степная, дом 36	Земли населенных пунктов	для личного подсобного хозяйства	1660	Местоположение границ ранее учтенного земельного участка не установлено в соответствии с требованиями действующего земельного законодательства

1	2	3	4	5	6	7	8	9
340	340	59:32:1910001:395	Собственность	Пермский край, Пермский р-н, Сылвенское с/п, с. Троица, ул. Степная, дом 34	Земли населенных пунктов	Для ведения личного подсобного хозяйства	1565	Местоположение границ ранее учтенного земельного участка не установлено в соответствии с требованиями действующего зе- мельного законодательства
341	341	59:32:1910001:2058	Собственность	Пермский край, р-н Пермский, с/о Троицкий, с. Троица, ул. Клубная, дом 25	Земли населенных пунктов	Для ведения личного подсобного хозяйства	1649	Местоположение границ ранее учтенного земельного участка не установлено в соответствии с требованиями действующего зе- мельного законодательства
342	342	59:32:1910001:396	Собственность	Пермский край, Пермский р-н, Сылвенское с/п, с. Троица, ул. Степная, дом 32	Земли населенных пунктов	Для ведения личного подсобного хозяйства	1388	Местоположение границ ранее учтенного земельного участка не установлено в соответствии с требованиями действующего зе- мельного законодательства
343	343	59:32:1910001:2126	-	Пермский край, Пермский р-н, Сылвенское с/п, с. Троица, ул. Степная, дом 32	Земли населенных пунктов	Для ведения личного подсобного хозяйства	176	Местоположение границ ранее учтенного земельного участка не установлено в соответствии с требованиями действующего зе- мельного законодательства

1	2	3	4	5	6	7	8	9
344	344	59:32:1910001:2944	Постоянное (бессрочное) пользование	Пермский край, Пермский район, Сылвенское с/п, с.Троица, ул.Степная, 26	Земли населенных пунктов	под общественную застройку (строительство спортивного стадиона)	14000	
345	345	59:32:1910001:2210	Собственность	Пермский край, Пермский р-н, Сылвенское с/п, с. Троица, ул. Юбилейная, 7 в	Земли населенных пунктов	Для ведения личного подсобного хозяйства	1730	
346	346	59:32:1910001:2211	Собственность	край Пермский, р-н Пермский, с/пос. Сылвенское, с. Троица, ул. Центральная, 2/3	Земли населенных пунктов	Для ведения личного подсобного хозяйства	1730	
347	347	59:32:1910001:2214	Собственность	Пермский, с/пос. Сылвенское, с. Троица, ул. Юбилейная, 7 б	Земли населенных пунктов	Для ведения личного подсобного хозяйства	1500	
348	348	59:32:1910001:2215	Собственность	Пермский край, р-н Пермский, с/п Сылвенское, с Троица, ул Юбилейная, 7 а	Земли населенных пунктов	Для ведения личного подсобного хозяйства	1500	
349	349	59:32:1910001:2212	Собственность	край Пермский, р-н Пермский, с/пос. Сылвенское, с. Троица, ул. Центральная, 2/2	Земли населенных пунктов	Для ведения личного подсобного хозяйства	1726	
350	350	59:32:1910001:2216	Собственность	край Пермский, р-н Пермский, с/пос. Сылвенское, с. Троица, ул. Героя Куфонина, 15	Земли населенных пунктов	Для ведения личного подсобного хозяйства	2501	
351	351	59:32:1910001:2213	Собственность	край Пермский, р-н Пермский, с/пос. Сылвенское, с. Троица, ул. Центральная, 2/1	Земли населенных пунктов	для ведения личного подсобного	2500	
352	352	59:32:1910001:2312	Собственность	Пермский край, Пермский район, Сылвенское с/п, с. Троица, ул. Степная, 22	Земли населенных пунктов	Для ведения личного подсобного хозяйства	1250	
353	353	59:32:1910001:2311	Собственность	Пермский край, Пермский район, Сылвенское с/п, с. Троица, ул. Героя Куфонина, 13	Земли населенных пунктов	Для ведения личного подсобного хозяйства	1249	

1	2	3	4	5	6	7	8	9
354	354	59:32:1910001:2936	Аренда	Пермский край, Пермский район, Сылвенское с/п, с. Троица	Земли населенных пунктов	Для ведения личного подсобного хозяйства	2500	
355	355	59:32:1910001:2937	Собственность	Пермский край, Пермский район, Сылвенское с/п, с. Троица	Земли населенных пунктов	Для ведения личного подсобного хозяйства	2500	
356	356	59:32:1910001:345	Собственность	Пермский край, Пермский р-н, Сылвенское с/п, с. Троица, ул. Залесная, 14	Земли населенных пунктов	Для ведения личного подсобного хозяйства	1815	
357	357	59:32:1910001:3203	Аренда	Пермский край, р-н Пермский, Сылвенское с/п, с. Троица, ул. Героя Полыгалова, 15	Земли населенных пунктов	Для ведения личного подсобного хозяйства	1730	
358	358	59:32:1910001:3308	Собственность	Российская Федерация, Пермский край, Пермский р-н, Сылвенское с/п, с. Троица, ул. Залесная, 12	Земли населенных пунктов	личное подсобное хозяйство	969	
359	359	59:32:1910001:3307	Общая долевая собственность	Российская Федерация, Пермский край, Пермский р-н, Сылвенское с/п, с. Троица, ул. Залесная, 12а	Земли населенных пунктов	личное подсобное хозяйство	1010	
360	360	59:32:1910001:3094	Собственность	Российская Федерация, Пермский край, Пермский р-н, Сылвенское с/п, с. Троица, ул. Героя Полыгалова, 13	Земли населенных пунктов	для садоводства	1500	
361	361	59:32:1910001:2272	Собственность	Пермский край, Пермский р-н, Сылвенское с/п, с. Троица, ул. Залесная, 10	Земли населенных пунктов	Под жилую застройку Индивидуальную	1048	

1	2	3	4	5	6	7	8	9
362	362	59:32:1910001:2273	Собственность	Пермский край, Пермский р-н, Сылвенское с/п, с. Троица, ул. Залесная, 10	Земли населенных пунктов	Под жилую застройку Индивидуальную	1049	
363	363	59:32:1910001:6	Собственность	Российская Федерация, Пермский край, Пермский район, Сылвенское с/п, с. Троица, ул. Героя Полыгалова, 11	Земли населенных пунктов	Под жилую застройку Индивидуальную	1667	
364	364	59:32:1910001:3346	Собственность	Пермский край, Пермский р-н, с/п Сылвенское, с. Троица	Земли населенных пунктов	сады, огороды	699	
365	365	59:32:1910001:311	Собственность	Пермский край, Пермский р-н, Сылвенское с/п, с. Троица, пер. Пионерский, 22	Земли населенных пунктов	Для ведения личного подсобного хозяйства	1532	
366	366	59:32:1910001:198	Общая долевая собственность	Пермский край, р-н Пермский, с/п Сылвенское, с. Троица, пер. Пионерский, 20	Земли населенных пунктов	Для ведения личного подсобного хозяйства	1451	
367	367	59:32:1910001:893	Собственность	Пермский край, Пермский р-н, Сылвенское с/п, с. Троица, пер. Пионерский, 18	Земли населенных пунктов	Для ведения личного подсобного хозяйства	1778	
368	368	59:32:1910001:2233	Собственность	Пермский край, Пермский район, Сылвенское с/п, с. Троица, пер. Пионерский, 16	Земли населенных пунктов	под жилую индивидуальную застройку	1879	
369	369	59:32:1910001:3285	Общая долевая собственность	Пермский край, Пермский р-н, с/п Сылвенское, с. Троица, пер. Пионерский	Земли населенных пунктов	для ведения личного подсобного хозяйства	675	
370	370	59:32:1910001:3284	Собственность	Пермский край, р-н Пермский, Сылвенское с/п, с. Троица, пер. Пионерский, 14/1	Земли населенных пунктов	для ведения личного подсобного хозяйства	825	

1	2	3	4	5	6	7	8	9
371	371	59:32:1910001:3174	-	Пермский край, Пермский район, Сылвенское с/п, с.Троица, пер.Пионерский, д.13, д.18	Земли населенных пунктов	под объекты инженерного оборудования электроснабжения (строительство ВЛ-10 кВ, СТП для электроснабжения объектов по адресу: Пермский край, Пермский район, Сылвенское с/п, с.Троица, пер.Пионерский, д.13, д.18	564	Сведения о земельном участке носят временный характер
372	372	59:32:1910001:346	Собственность	Пермский край, Пермский район, Сылвенское с/п, с. Троица, ул. Степная, 53	Земли населенных пунктов	Для ведения личного подсобного хозяйства	1670	
373	373	59:32:1910001:347	Собственность	Пермский край, Пермский район, Сылвенское с/п, с. Троица, ул. Степная, 51	Земли населенных пунктов	Для ведения личного подсобного хозяйства	1678	Местоположение границ ранее учтенного земельного участка не установлено в соответствии с требованиями действующего зе- мельного законодательства
374	374	59:32:1910001:348	Собственность	Пермский край, Пермский район, Сылвенское с/п, с. Троица, ул. Степная, дом 49	Земли населенных пунктов	под индивидуальную жилую застройку	1660	Местоположение границ ранее учтенного земельного участка не установлено в соответствии с требованиями действующего зе- мельного законодательства
375	375	59:32:1910001:349	Общая долевая собственность	Пермский край, Пермский р-н, Сылвенское с/пос., с. Троица, ул. Степная, дом 47	Земли населенных пунктов	Под жилую застройку Индивидуальную	1560	

1	2	3	4	5	6	7	8	9
376	376	59:32:1910001:2270	Собственность	Пермский край, Пермский р-н, Сылвенское с/п, с. Троица, ул. Степная, дом 45	Земли населенных пунктов	Для личного подсобного хозяйства	1586	
377	377	59:32:1910001:2068	Собственность	Пермский край, р-н Пермский, с/п Сылвенское, с. Троица, ул. Степная, 43	Земли населенных пунктов	Под жилую застройку Индивидуальную	1620	
378	378	59:32:1910001:351	Собственность	Пермский край, р-н Пермский, Сылвенское с/пос, с. Троица, ул. 1-й проулок, дом 13	Земли населенных пунктов	для личного подсобного хозяйства	1691	Местоположение границ ранее учтенного земельного участка не установлено в соответствии с требованиями действующего зе- мельного законодательства
379	379	59:32:1910001:344	Собственность	Пермский край, р-н Пермский, с/о Троицкий, с. Троица, поз.175	Земли населенных пунктов	Под жилую застройку Индивидуальную	1664	Местоположение границ ранее учтенного земельного участка не установлено в соответствии с требованиями действующего зе- мельного законодательства
380	380	59:32:1910001:3334	Собственность	Пермский край, Пермский район, Сылвенское с/п, с. Троица, переулок Пионерский,8	Земли населенных пунктов	Для личного подсобного хозяйства	1560	
381	381	59:32:1910001:2297	Собственность	Пермский край, Пермский район, Сылвенское с/п, с. Троица, пер. Пионерский, 6	Земли населенных пунктов	Для индивидуального жилищного строительства	1622	

1	2	3	4	5	6	7	8	9
382	382	59:32:1910001:340	Собственность	Пермский край, Пермский район, Сылвенское с/п, с. Троица, ул. Пионерский переулок, 4а	Земли населенных пунктов	Для ведения личного подсобного хозяйства	1544	
383	383	59:32:1910001:3655	Собственность	Пермский край, Пермский район, Сылвенское с/п, с. Троица, 1-й проулок	Земли населенных пунктов	для ведения личного подсобного хозяйства	1835	
384	384	59:32:1910001:708	Собственность	Пермский край, Пермский район, Троицкий с/о, с. Троица, пер. Пионерский, дом 4	Земли населенных пунктов	для личного подсобного хозяйства	1997	
385	385	59:32:1910001:39	Аренда	Пермский край, Пермский район, Сылвенское с/п, с. Троица, проулок 1-й, 11а	Земли населенных пунктов	Для огородничества	1551	
386	386	59:32:1910001:2104	Собственность	Пермский край, Пермский район, Сылвенское с/п, с. Троица, проулок 1-й, дом 9	Земли населенных пунктов	Для личного подсобного хозяйства	1500	
387	387	59:32:1910001:3162	-	Пермский край, Пермский район, Сылвенское с/п, с.Троица, ул. 1-ый проулок, 7в	Земли населенных пунктов	Для ведения личного подсобного хозяйства	1519	Сведения о земельном участке носят временный характер
388	388	59:32:1910001:2096	Собственность	Пермский край, Пермский район, Сылвенское с/п, с. Троица, ул. 1-й проулок, дом 7а	Земли населенных пунктов	для личного подсобного хозяйства	1500	
389	389	59:32:1910001:2284	-	Пермский край, Пермский район, Сылвенское с/п, с. Троица, ул. Степная, 35	Земли населенных пунктов	Для религиозной деятельности	1500	
390	390	59:32:1910001:2285	Собственность	Пермский край, Пермский район, Сылвенское с/п, с. Троица, ул. Степная, 35/1	Земли населенных пунктов	под жилую индивидуальную застройку	1500	

1	2	3	4	5	6	7	8	9
391	391	59:32:1910001:2286	Собственность	Пермский край, Пермский район, Сылвенское с/п, с. Троица, ул. Степная, 35/2	Земли населенных пунктов	под жилую индивидуальную застройку	1500	
392	392	59:32:1910001:2287	Собственность	Пермский край, Пермский район, Сылвенское с/п, с. Троица, ул. Степная, 35/3	Земли населенных пунктов	под жилую индивидуальную застройку	1500	
393	393	59:32:1910001:2288	-	Пермский край, Пермский район, Сылвенское с/п, с. Троица, ул. Степная, 35/4	Земли населенных пунктов	Под общественную застройку (строительство магазина)	598	
394	394	59:32:1910001:2291	Собственность	Пермский край, Пермский район, Сылвенское с/п, с. Троица, ул. Степная, 33	Земли населенных пунктов	Для ведения личного подсобного хозяйства	836	
395	395	59:32:1910001:2292	Собственность	Пермский край, Пермский район, Сылвенское с/п, с. Троица, ул. Степная, 33	Земли населенных пунктов	Для ведения личного подсобного хозяйства	602	
396	396	59:32:1910001:299	Собственность	Пермский край, р-н Пермский, с/о Троицкий, с. Троица, ул. Степная, дом 31	Земли населенных пунктов	Для ведения личного подсобного хозяйства	1503	
397	397	59:32:1910001:300	Собственность	Пермский край, р-н Пермский, с/п Сылвенское, с Троица, ул Степная, д 29, Позиция 156	Земли населенных пунктов	Для ведения личного подсобного хозяйства	1484	
398	398	59:32:1910001:2299	Собственность	Пермский край, Пермский р-н, Сылвенское с/п, с. Троица, ул. Степная, 27	Земли населенных пунктов	Для ведения личного подсобного хозяйства	1510	Местоположение гранц ранее учтенного земельного участка не установлено в соответствии с требованиями действующего зе- мельного законодательства

1	2	3	4	5	6	7	8	9
399	399	59:32:1910001:41	Собственность	Пермский край, Пермский р-н, Сылвенское с/п, с. Троица, ул. Степная, 25, позиция 158	Земли населенных пунктов	Для личного подсобного хозяйства	1600	
400	400	59:32:1910001:303	Собственность	Пермский край, Пермский р-н, Сылвенское с/п, с Троица, ул Степная, 23	Земли населенных пунктов	Под строительство индивидуального жилого дома	1476	Местоположение границ ранее учтенного земельного участка не установлено в соответствии с требованиями действующего зе- мельного законодательства
401	401	59:32:1910001:304	Собственность	Пермский край, Пермский р-н, Сылвенское с/п, с. Троица, ул. Степная, 21	Земли населенных пунктов	Под строительство индивидуального жилого дома	1508	Местоположение границ ранее учтенного земельного участка не установлено в соответствии с требованиями действующего зе- мельного законодательства
402	402	59:32:1910001:2095	Собственность	Пермский край, Пермский р-н, Сылвенское с/п, с. Троица, ул. Степная, дом 21а	Земли населенных пунктов	для личного подсобного хозяйства	1500	Местоположение границ ранее учтенного земельного участка не установлено в соответствии с требованиями действующего земельного законодательства
403	403	59:32:1910001:1425	Собственность	Пермский край, Пермский р-н, Сылвенское с/п, с. Троица, ул. Степная, 21в	Земли населенных пунктов	Для ведения личного подсобного хозяйства	979	

1	2	3	4	5	6	7	8	9
404	404	59:32:1910001:2159	Собственность	Пермский край, Пермский р-н, Сылвенское с/п, с. Троица, ул. Степная, 19- г	Земли населенных пунктов	Для ведения личного подсобного хозяйства	1500	
405	405	59:32:1910001:42	Собственность	Пермский край, Пермский р-н, Сылвенское с/п, с. Троица, ул. Степная, дом 21 б	Земли населенных пунктов	Для ведения личного подсобного хозяйства	1084	
406	406	59:32:1910001:2925	-	Пермский край, Пермский район, Сылвенское с/п, с. Троица, ул. Степная	Земли населенных пунктов	Для ведения личного подсобного хозяйства	1059	Сведения о земельном участке носят временный характер
407	407	59:32:1910001:2924	-	Пермский край, Пермский район, Сылвенское с/п, с. Троица, ул. Степная	Земли населенных пунктов	Для ведения личного подсобного хозяйства	25	Сведения о земельном участке носят временный характер
408	408	59:32:1910001:713	Собственность	Пермский край, Пермский р-н, Сылвенское с/п, с. Троица, ул. Степная, 19- б	Земли населенных пунктов	Для личного подсобного хозяйства	1500	Местоположение границ ранее учтенного земельного участка не установлено в соответствии с требованиями действующего зе- мельного законодательства
409	409	59:32:1910001:297	Собственность	Пермский край, Пермский р-н, Сылвенское с/п, с. Троица, ул. Зеленая, дом 18	Земли населенных пунктов	для личного подсобного хозяйства	1638	
410	410	59:32:1910001:3420	Собственность	Пермский край, Пермский район, с. Троица, ул. Зеленая, д. 18а	Земли населенных пунктов	Для ведения личного подсобного хозяйства	387	
411	411	59:32:1910001:296	Собственность	Пермский край, Пермский район, Сылвенское с/п, с. Троица, ул. Зеленая, 16	Земли населенных пунктов	Для ведения личного подсобного хозяйства	1689	

1	2	3	4	5	6	7	8	9
412	412	59:32:1910001:3421	Собственность	Пермский край, Пермский район, с. Троица, ул. Зеленая, д. 16а	Земли населенных пунктов	Для ведения личного подсобного хозяйства	387	
413	413	59:32:1910001:99	Собственность	Пермский край, Пермский район, Сылвенское с/п, с. Троица, ул. Спортивная, 30б	Земли населенных пунктов	Для ведения личного подсобного хозяйства	667	
414	414	59:32:1910001:295	Общая долевая собственность	Пермский край, Пермский район, Сылвенское с/п, с. Троица, ул. Зеленая, 14	Земли населенных пунктов	под индивидуальную жилую застройку	1500	
415	415	59:32:1910001:427	Собственность	Пермский край, Пермский район, Сылвенское с/п, с. Троица, ул. Зеленая, дом 12	Земли населенных пунктов	Для ведения личного подсобного хозяйства	844	
416	416	59:32:1910001:428	Собственность	Пермский край, Пермский район, Сылвенское с/п, с. Троица, ул. Зеленая, дом 12а	Земли населенных пунктов	Для ведения личного подсобного хозяйства	679	
417	417	59:32:1910001:888	Собственность	Пермский край, р-н Пермский, с/п Сылвенское, с. Троица, ул. Спортивная, 30	Земли населенных пунктов	Для ведения личного подсобного хозяйства	1500	
418	418	59:32:1910001:2926	Общая долевая собственность	Пермский край, Пермский район, Сылвенское с/п, с.Троица, ул.Спортивная, д.28.	Земли населенных пунктов	для ведения личного подсобного хозяйства	1518	
419	419	59:32:1910001:2927	Собственность	Пермский край, Пермский район, Сылвенское с/п, с.Троица, ул.Спортивная, д.28а.	Земли населенных пунктов	для ведения личного подсобного хозяйства	1518	
420	420	59:32:1910001:900	Собственность	Пермский край, Пермский р-н, Сылвенское с/п, с. Троица, ул. Спортивная, дом 26а	Земли населенных пунктов	Для ведения личного подсобного хозяйства	1201	

1	2	3	4	5	6	7	8	9
421	421	59:32:1910001:2296	Собственность	Пермский край, Пермский р-н, Сылвенское с/п, с. Троица, ул. Спортивная, дом 26 "б"	Земли населенных пунктов	Для ведения личного подсобного хозяйства	1000	
422	422	59:32:1910001:305	Собственность	Пермский край, Пермский р-н, Сылвенское с/п, с. Троица, ул. Клубная, дом 19	Земли населенных пунктов	для личного подсобного хозяйства	1100	Местоположение границ ранее учтенного земельного участка не установлено в соответствии с требованиями действующего зе- мельного законодательства
423	423	59:32:1910001:2295	Собственность	Пермский край, Пермский р-н, Сылвенское с/п, с. Троица, ул. Спортивная, дом 26	Земли населенных пунктов	Для ведения личного подсобного хозяйства	1116	
424	424	59:32:1910001:2232	Собственность	Пермский край, Пермский р-н, Сылвенское с/п, с. Троица, ул. Клубная, 17	Земли населенных пунктов	Для ведения личного подсобного хозяйства	1436	
425	425	59:32:1910001:406	Собственность	Пермский край, Пермский район, Сылвенское с/п, с. Троица, ул. Спортивная, д.24	Земли населенных пунктов	Для ведения личного подсобного хозяйства	1501	
426	426	59:32:1910001:660	Собственность	Пермский край, Пермский р-н, Сылвенское с/п, с. Троица, ул. Клубная, 16	Земли населенных пунктов	Для ведения личного подсобного хозяйства	1799	Местоположение границ ранее учтенного земельного участка не установлено в соответствии с требованиями действующего зе- мельного законодательства

1	2	3	4	5	6	7	8	9
427	427	59:32:1910001:3095	Аренда	Пермский край, Пермский район, Сылвенское с/п, с. Троица, ул. Клубная, д.16а	Земли населенных пунктов	для огородничества	1150	
428	428	59:32:1910001:263	Собственность	Российская Федерация, Пермский край, Пермский муниципальный район, Сылвенское с.п., с. Троица, ул. Центральная, 5а	Земли населенных пунктов	Для ведения личного подсобного хозяйства	1922	
429	429	59:32:1910001:712	Собственность	Пермский край, Пермский р-н, Сылвенское с/п, с. Троица, ул. Степная, 19- в	Земли населенных пунктов	Для личного подсобного хозяйства	1500	Местоположение границ ранее учтенного земельного участка не установлено в соответствии с требованиями действующего зе- мельного законодательства
430	430	59:32:1910001:190	Собственность	Пермский край, Пермский р-н, Сылвенское с/п, с. Троица, ул. Спортивная, 22	Земли населенных пунктов	Для ведения личного подсобного хозяйства	2431	Местоположение границ ранее учтенного земельного участка не установлено в соответствии с требованиями действующего зе- мельного законодательства
431	431	59:32:1910001:189	Собственность	Пермский край, Пермский р-н, Сылвенское с/п, с. Троица, ул. Спортивная, дом 2	Земли населенных пунктов	Для ведения личного подсобного хозяйства	2000	Местоположение границ ранее учтенного земельного участка не установлено в соответствии с требованиями действующего зе- мельного законодательства

1	2	3	4	5	6	7	8	9
432	432	59:32:1910001:8	Собственность	Российская Федерация, Пермский край, Пермский муниципальный район, Сылвенское с.п., с. Троица, ул. Центральная, 3	Земли населенных пунктов	Для ведения личного подсобного хозяйства	1552	
433	433	59:32:1910001:2175	Собственность	Пермский край, Пермский р-н, Сылвенское с/п, с. Троица, ул. Спортивная, дом 14	Земли населенных пунктов	Для ведения личного подсобного хозяйства	1743	
434	434	59:32:1910001:2131	Собственность	край Пермский, р-н Пермский, с/пос. Троицкое, с. Троица, ул. Центральная, 2-г	Земли населенных пунктов	для личного подсобного хозяйства	1500	
435	435	59:32:1910001:2129	Собственность	Пермский край, Пермский р-н, Сылвенское с/п, с. Троица, ул. Куфониная, 9	Земли населенных пунктов	Для ведения личного подсобного хозяйства	1500	
436	436	59:32:1910001:2133	Общая совместная собственность	край Пермский, р-н Пермский, с/пос. Сылвенское, с. Троица, ул. Центральная, дом 2-в	Земли населенных пунктов	для личного подсобного хозяйства	1500	
437	437	59:32:1910001:2132	Собственность	Пермский край, Пермский р-н, Сылвенское с/п, с. Троица, ул. Куфониная, 7	Земли населенных пунктов	Для ведения личного подсобного хозяйства	1500	
438	438	59:32:1910001:2130	Собственность	Пермский край, Пермский район, Сылвенское с/п, с. Троица, ул. Центральная, д. 2б	Земли населенных пунктов	для личного подсобного хозяйства	1500	
439	439	59:32:1910001:2134	Собственность	Пермский край, Пермский р-н, Сылвенское с/п, с. Троица, ул. Куфониная, дом 5	Земли населенных пунктов	для личного подсобного хозяйства	1500	

1	2	3	4	5	6	7	8	9
440	440	59:32:1910001:2137	Собственность	Пермский край, Пермский р-н, Сылвенское с/п, с. Троица, ул. Центральная, дом 2а	Земли населенных пунктов	для личного подсобного хозяйства	1500	
441	441	59:32:1910001:2136	Собственность	Пермский край, р-н Пермский, с/пос. Сылвенское, с. Троица, ул. Г.Куфонина, дом 3	Земли населенных пунктов	для личного подсобного хозяйства	1500	
442	442	59:32:1910001:889	Собственность	Пермский край, Пермский р-н, Сылвенское с/п, с. Троица, ул. Спортивная, дом 12	Земли населенных пунктов	Для ведения личного подсобного хозяйства	1431	
443	443	59:32:1910001:27	Собственность	Пермский край, Пермский р-н, Сылвенское с/п, с. Троица, ул. Спортивная, 8а	Земли населенных пунктов	Для ведения личного подсобного хозяйства	1094	
444	444	59:32:1910001:2109	Собственность	Пермский край, Пермский р-н, Сылвенское с/п, с. Троица, ул. Спортивная, дом 8	Земли населенных пунктов	Для ведения личного подсобного хозяйства	1513	
445	445	59:32:1910001:2939	Собственность	Пермский край, Пермский р-н, Сылвенское с/п, с Троица, ул Спортивная, 6	Земли населенных пунктов	Для личного подсобного хозяйства	1503	Местоположение границ ранее учтенного земельного участка не установлено в соответствии с требованиями действующего зе- мельного законодательства
446	446	59:32:1910001:71	Собственность	Пермский край, Пермский р-н, Сылвенское с/п, с. Троица, ул. Степная, дом 19	Земли населенных пунктов	Для ведения личного подсобного хозяйства	1286	Местоположение границ ранее учтенного земельного участка не установлено в соответствии с требованиями действующего зе- мельного законодательства

1	2	3	4	5	6	7	8	9
447	447	59:32:1910001:72	Собственность	Пермский край, Пермский р-н, Сылвенское с/п, с. Троица, ул. Степная, дом 17	Земли населенных пунктов	для личного подсобного хозяйства	1606	
448	448	59:32:1910001:44	Общая долевая собственность	Пермский край, Пермский р-н, Сылвенское с/п, с. Троица, ул. Степная, дом 15	Земли населенных пунктов	для личного подсобного хозяйства	2201	
449	449	59:32:1910001:177	Собственность	Пермский край, Пермский район, Сылвенское с/п, с. Троица, ул. В. Каменского, 9	Земли населенных пунктов	Для ведения личного подсобного хозяйства	827	
450	450	59:32:1910001:181	Собственность	Пермский край, Пермский р-н, Сылвенское с/п, с. Троица, ул. Героя Куфонина, дом 8	Земли населенных пунктов	Для ведения личного подсобного хозяйства	1573	
451	451	59:32:1910001:184	Собственность	Пермский край, Пермский р-н, Сылвенское с/п, с. Троица, ул. В. Каменского, дом 7	Земли населенных пунктов	Под жилую застройку Индивидуальную	1601	
452	452	59:32:1910001:182	Собственность	Пермский край, Пермский р-н, Сылвенское с/п, с. Троица, ул Г.Куфонина, д 6	Земли населенных пунктов	Для ведения личного подсобного хозяйства	1464	Местоположение гранц ранее учтенного земельного участка не установлено в соответствии с требованиями действующего зе- мельного законодательства
453	453	59:32:1910001:175	Собственность	Пермский край, р-н Пермский, с/о Троицкий, с. Троица, ул. В.Каменского, дом 5	Земли населенных пунктов	Для ведения личного подсобного хозяйства	1569	

1	2	3	4	5	6	7	8	9
454	454	59:32:1910001:1000	Собственность	Пермский край, р-н Пермский, с/о Троицкий, с. Троица, ул. Г.Куфонины, дом 4	Земли населенных пунктов	Для ведения личного подсобного хозяйства	1500	
455	455	59:32:1910001:174	Собственность	Пермский край, р-н Пермский, с/о Троицкий, с. Троица, ул. В.Каменского, дом 3	Земли населенных пунктов	Для ведения личного подсобного хозяйства	1605	
456	456	59:32:1910001:176	Собственность	Пермский край, Пермский р-н, Сылвенское с/п, с. Троица, ул. Героя Куфонины, дом 2	Земли населенных пунктов	Для ведения личного подсобного хозяйства	1500	
457	457	59:32:1910001:173	Собственность	Пермский край, р-н Пермский, с/о Троицкий, с. Троица, ул. В.Каменского, дом 1	Земли населенных пунктов	Под жилую застройку Индивидуальную	1500	
458	458	59:32:1910001:2090	Собственность	Пермский край, Пермский р-н, Сылвенское с/п, с. Троица, ул. В. Каменского, дом 10 а	Земли населенных пунктов	под индивидуальную жилую застройку	1196	
459	459	59:32:1910001:2092	Собственность	Пермский край, Пермский р-н, Сылвенское с/п, с. Троица, ул. В. Каменского, дом 10	Земли населенных пунктов	для личного подсобного хозяйства	396	
460	460	59:32:1910001:2165	Собственность	Пермский край, Пермский р-н, Сылвенское с/п, с. Троица, ул. Степная, дом 11	Земли населенных пунктов	Для ведения личного подсобного хозяйства	2478	
461	461	59:32:1910001:158	Собственность	Пермский край, Пермский р-н, Сылвенское с/п, с. Троица, ул. Степная, дом 9	Земли населенных пунктов	Под жилую застройку Индивидуальную	1467	Местоположение границ ранее учтенного земельного участка не установлено в соответствии с требованиями действующего земельного законодательства

1	2	3	4	5	6	7	8	9
462	462	59:32:1910001:157	Собственность	Пермский край, Пермский р-н, Сылвенское с/п, с. Троица, ул. Полевая, дом 27	Земли населенных пунктов	Для ведения личного подсобного хозяйства	1487	Местоположение границ ранее учтенного земельного участка не установлено в соответствии с требованиями действующего зе- мельного законодательства
463	463	59:32:1910001:156	Собственность	Пермский край, Пермский район, Сылвенское с/п, с. Троица, ул. Полевая, 25	Земли населенных пунктов	Для ведения личного подсобного хозяйства	1525	
464	464	59:32:1910001:3277	Собственность	Пермский край, Пермский район, с. Троица, ул. Полевая, 23	Земли населенных пунктов	Для ведения личного подсобного хозяйства	1500	Местоположение границ ранее учтенного земельного участка не установлено в соответствии с требованиями действующего зе- мельного законодательства
465	465	59:32:1910001:153	Собственность	Пермский край, Пермский р-н, Троицкий с/о, с. Троица, ул. Полевая, дом 21, квартира 1	Земли населенных пунктов	Для ведения личного подсобного хозяйства	1392	
466	466	59:32:1910001:2315	Общая долевая собственность	Пермский край, Пермский район, Сылвенское с/п, с. Троица, ул. Полевая, д. 21, кв. 3	Земли населенных пунктов	Для ведения личного подсобного хозяйства	1022	
467	467	59:32:1910001:3180	Собственность	Пермский край, Пермский район, Сылвенское с/п, с. Троица	Земли населенных пунктов	Для огородничества	800	

1	2	3	4	5	6	7	8	9
468	468	59:32:1910001:151	Собственность	Пермский край, Пермский район, Сылвенское с/п, с. Троица, ул. Полевая, 19	Земли населенных пунктов	Для ведения личного подсобного хозяйства	1732	Местоположение границ ранее учтенного земельного участка не установлено в соответствии с требованиями действующего зе- мельного законодательства
469	469	59:32:1910001:149	Собственность	Пермский край, Пермский район, Сылвенское с/п, с. Троица, ул. Полевая, дом 15	Земли населенных пунктов	Для ведения личного подсобного хозяйства	1952	
470	470	59:32:1910001:3664	Собственность	Российская Федерация, Пермский край, Пермский муниципальный район, Сылвенское с.п., с. Троица, ул. Полевая, 15	Земли населенных пунктов	Для ведения личного подсобного хозяйства	2047	
471	471	59:32:1910001:3616	Собственность	Пермский край, Пермский район, Сылвенское с/п, с. Троица, ул.Полевая	Земли населенных пунктов	Для ведения личного подсобного хозяйства	1384	
472	472	59:32:1910001:3617	Собственность	Российская Федерация, Пермский край, Пермский муниципальный район, Сылвенское сельское поселение, село Троица, улица Полевая, 13	Земли населенных пунктов	Для ведения личного подсобного хозяйства	1384	
473	473	59:32:1910001:167	Собственность	Пермский край, р-н Пермский, с/п Сылвенское, с Троица, ул В. Каменского, 2-а	Земли населенных пунктов	Под жилую застройку Индивидуальную	1035	
474	474	59:32:1910001:166	Собственность	Пермский край, Пермский район, Сылвенское с/п, с. Троица, сад В.Каменского, дом 2	Земли населенных пунктов	Для ведения личного подсобного хозяйства	1559	

1	2	3	4	5	6	7	8	9
475	475	59:32:1910001:164	Собственность	Пермский край, Пермский район, Сылвенское с/п, с. Троица, ул. Василия Каменского, дом 4	Земли населенных пунктов	под индивидуальную жилую застройку	1663	
476	476	59:32:1910001:163	Собственность	Пермский край, Пермский район, Сылвенское с/п, с. Троица, ул. В. Каменского, дом 6	Земли населенных пунктов	Под жилую застройку Индивидуальную	1500	
477	477	59:32:1910001:162	Собственность	Пермский край, р-н Пермский, с/о Троицкий, с. Троица, ул. В.Каменского, дом 8	Земли населенных пунктов	Для ведения личного подсобного хозяйства	1550	
478	478	59:32:1910001:140	Собственность	Пермский край, Пермский район, Сылвенское с/п, с. Троица, ул. Полевая, дом 30	Земли населенных пунктов	Под жилую застройку Индивидуальную	1493	Местоположение границ ранее учтенного земельного участка не установлено в соответствии с требованиями действующего зе- мельного законодательства
479	479	59:32:1910001:2243	Собственность	Пермский край, Пермский район, Сылвенское с/п, с. Троица, ул. Набережная, 21	Земли населенных пунктов	ведения личного подсобного хозяйства	1977	Местоположение границ ранее учтенного земельного участка не установлено в соответствии с требованиями действующего зе- мельного законодательства
480	480	59:32:1910001:2116	Общая долевая собственность	Пермский край, Пермский район, Сылвенское с/п, с. Троица, ул. Набережная, дом 19	Земли населенных пунктов	Для ведения личного подсобного хозяйства	850	Местоположение границ ранее учтенного земельного участка не установлено в соответствии с требованиями действующего зе- мельного законодательства

1	2	3	4	5	6	7	8	9
481	481	59:32:1910001:3267	Собственность	Пермский край, Пермский район, Сылвенское с/п, с. Троица, ул. Набережная, 19	Земли населенных пунктов	для ведения личного подсобного хозяйства	846	
482	482	59:32:1910001:136	-	Пермский край, Пермский район, Сылвенское с/п, с. Троица, ул. Набережная, дом 17	Земли населенных пунктов	Для ведения личного подсобного хозяйства	1671	Местоположение границ ранее учтенного земельного участка не установлено в соответствии с требованиями действующего зе- мельного законодательства
483	483	59:32:1910001:137	Собственность	Пермский край, Пермский район, Сылвенское с/п, с. Троица, ул. Набережная, дом 15, квартира 2	Земли населенных пунктов	Для ведения личного подсобного хозяйства	881	
484	484	59:32:1910001:2016	Собственность	Пермский край, Пермский район, Сылвенское с/п, с. Троица, ул. Набережная, дом 15, квартира 1	Земли населенных пунктов	Для ведения личного подсобного хозяйства	881	
485	485	59:32:1910001:134	Общая долевая собственность	Пермский край, Пермский район, Сылвенское с/п, с. Троица, ул. Набережная, дом 13	Земли населенных пунктов	Для ведения личного подсобного хозяйства	2200	Местоположение границ ранее учтенного земельного участка не установлено в соответствии с требованиями действующего зе- мельного законодательства

1	2	3	4	5	6	7	8	9
486	486	59:32:1910001:133	Общая долевая собственность	Пермский край, Пермский район, Сылвенское с/п, с. Троица, ул. Набережная, дом 11	Земли населенных пунктов	Для ведения личного подсобного хозяйства	1587	Местоположение границ ранее учтенного земельного участка не установлено в соответствии с требованиями действующего зе- мельного законодательства
487	487	59:32:1910001:132	Собственность	Пермский край, Пермский район, с/п Сылвенское, с. Троица, ул. Набережная, 9-2	Земли населенных пунктов	для личного подсобного хозяйства	1171	
488	488	59:32:1910001:130	Общая долевая собственность	Пермский край, Пермский район, Сылвенское с/п, с. Троица, ул. Набережная, дом 7	Земли населенных пунктов	Для садоводства	221	
489	489	59:32:1910001:3213	Собственность	Пермский край, р-н Пермский, Сылвенское с/п, с. Троица, ул. Набережная, 7/1	Земли населенных пунктов	для личного подсобного хозяйства	1500	
490	490	59:32:1910001:2220	Собственность	Пермский край, Пермский район, Сылвенское с/п, с. Троица, ул. Набережная, дом 7	Земли населенных пунктов	Для ведения личного подсобного хозяйства	1283	Местоположение границ ранее учтенного земельного участка не установлено в соответствии с требованиями действующего зе- мельного законодательства
491	491	59:32:1910001:3632	Собственность	Пермский край, Пермский район, Сылвенское с/п, с. Троица, ул. Полевая	Земли населенных пунктов	Для ведения личного подсобного хозяйства	1370	
492	492	59:32:1910001:2187	Собственность	Пермский край, Пермский район, Сылвенское с/п, с. Троица, ул. Полевая, 16 г	Земли населенных пунктов	Для ведения личного подсобного хозяйства	405	

1	2	3	4	5	6	7	8	9
493	493	59:32:1910001:715	Собственность	Пермский край, Пермский район, Сылвенское с/п, с. Троица, ул. Полевая, 16	Земли населенных пунктов	Для личного подсобного хозяйства	1000	Местоположение границ ранее учтенного земельного участка не установлено в соответствии с требованиями действующего зе- мельного законодательства
494	494	59:32:1910001:686	Собственность	Пермский край, Пермский р-н, Сылвенское с/п, с. Троица, ул. Полевая, 16а	Земли населенных пунктов	Для ведения личного подсобного хозяйства	1212	
495	495	59:32:1910001:2906	Собственность	Пермский край, Пермский район, Сылвенское с/п, с.Троица, ул.Полевая, 18-а	Земли населенных пунктов	для личного подсобного хозяйства	1011	
496	496	59:32:1910001:145	Собственность	Пермский край, Пермский район, Сылвенское с/пос., с. Троица, ул. Полевая, дом 18	Земли населенных пунктов	Для ведения личного подсобного хозяйства	1837	
497	497	59:32:1910001:144	Собственность	Пермский край, р-н Пермский, с/п Сылвенское, с. Троица, ул. Полевая, д. 22	Земли населенных пунктов	для личного подсобного хозяйства	2165	
498	498	59:32:1910001:143	Общая долевая собственность	Пермский край, р-н Пермский, с/о Троицкий, с. Троица, ул. Полевая, дом 24	Земли населенных пунктов	Для ведения личного подсобного хозяйства	1414	
499	499	59:32:1910001:142	Собственность	Пермский край, Пермский р-н, Сылвенское с/п, с. Троица, ул. Полевая, 26	Земли населенных пунктов	Для ведения личного подсобного хозяйства	1948	

1	2	3	4	5	6	7	8	9
500	500	59:32:1910001:141	Собственность	Пермский край, Пермский р-н, Сылвенское с/п, с. Троица, ул. Полевая, дом 28	Земли населенных пунктов	Под жилую застройку Индивидуальную	1494	Местоположение границ ранее учтенного земельного участка не установлено в соответствии с требованиями действующего зе- мельного законодательства
501	501	59:32:1910001:91	Собственность	Пермский край, Пермский район, Сылвенское с/п, с. Троица, ул. Набережная, д. 14	Земли населенных пунктов	Под жилую застройку Индивидуальную	824	
502	502	59:32:0000000:435	Собственность	Пермский край, р-н Пермский, с/п Сылвенское, с. Троица, ул. Набережная, дом 14 а	Земли населенных пунктов	Индивидуальные жилые дома с приусадебными участками	1176	Местоположение границ ранее учтенного земельного участка не установлено в соответствии с требованиями действующего зе- мельного законодательства
503	503	59:32:1910001:240	Аренда	Пермский край, Пермский р-н, Сылвенское с/п, с. Троица	Земли населенных пунктов	Для туристско- рекреационной деятельности	692	
504	504	59:32:1910001:2141	Собственность	Пермский край, Пермский район , с/о Троицкий, с. Троица, ул. Набережная, дом 12г	Земли населенных пунктов	индивидуальные жилые дома с приусадебными участками	1994	
505	505	59:32:1910001:2275	Аренда	Пермский край, Пермский р-н, Сылвенское с/п, с. Троица	Земли населенных пунктов	Для туристско- рекреационной деятельности	884	
506	506	59:32:1910001:2112	Собственность	Пермский край, р-н Пермский, с/п Сылвенское, с. Троица, примыкает к участку по ул. Набережная, 12г	Земли населенных пунктов	Для туристско- рекреационной деятельности	400	

1	2	3	4	5	6	7	8	9
507	507	59:32:1910001:2085	Собственность	Пермский край, Пермский р-н, Сылвенское с/п, с. Троица, ул. Набережная, 12 в	Земли населенных пунктов	Для ведения личного подсобного хозяйства	2000	
508	508	59:32:1910001:2086	Собственность	край Пермский, р-н Пермский, Сылвенское сельское поселение, с. Троица, ул. Набережная, 12б	Земли населенных пунктов	Для ведения личного подсобного хозяйства	2000	
509	509	59:32:1910001:3126	-	Пермский край, Пермский район, Сылвенское с/п, с. Троица, ул. Набережная	Земли населенных пунктов	для благоустройства территории (устройство газонов, пешеходных дорожек и др. элементов благоустройства)	300	
510	510	59:32:1910001:2236	Собственность	край Пермский, р-н Пермский, с/пос. Сылвенское, с. Троица, ул. Набережная	Земли населенных пунктов	Для ведения личного подсобного хозяйства	2940	
511	511	59:32:1910001:3232	Собственность	Пермский край, Пермский район, Сылвенское с/п, с. Троица, ул. Набережная, 12	Земли населенных пунктов	Индивидуальные жилые дома с приусадебными участками	1043	
512	512	59:32:1910001:2098	Собственность	Пермский край, р-н Пермский, с/п Сылвенское, с. Троица, ул. Набережная	Земли населенных пунктов	Под промышленные предприятия	163	
513	513	59:32:1910001:3428	Собственность	Российская Федерация, Пермский край, Пермский район, Сылвенское с/п, с. Троица, ул. Набережная, 10б	Земли населенных пунктов	для индивидуального жилищного строительства	2641	
514	514	59:32:1910001:3614	Аренда	Пермский край, Пермский район, Сылвенское с/п, с. Троица	Земли населенных пунктов	отдых (рекреация)	682	

1	2	3	4	5	6	7	8	9
515	515	59:32:1910001:3427	Собственность	Пермский край, Пермский р-н , Сылвенское с/п, с. Троица, ул. Набережная	Земли населенных пунктов	для индивидуального жилищного строительства	3189	
516	516	59:32:1910001:81	Аренда	Пермский край, Пермский р-н, Сылвенское с/п, с. Троица	Земли населенных пунктов	Для туристско- рекреационной деятельности	898	
517	517	59:32:1910001:3362	Собственность	Пермский край, Пермский район, с. Троица	Земли населенных пунктов	Ведение садоводства	1003	
518	518	59:32:1910001:9	Собственность	Пермский край, Пермский р-н, Сылвенское с/п, с. Троица, ул. Залесная, 6	Земли населенных пунктов	Для ведения личного подсобного хозяйства	1500	
519	519	59:32:1910001:3406	Собственность	Пермский край, Пермский р-н, с. Троица, ул. Залесная	Земли населенных пунктов	для ведения личного подсобного хозяйства	1502	
520	520	59:32:1910001:2257	-	Пермский край, Пермский р-н, Сылвенское с/п, с. Троица, пер. Пионерский, 17	Земли населенных пунктов	Для ведения личного подсобного хозяйства	1500	
521	521	59:32:1910001:716	Собственность	Пермский край, Пермский р-н, Сылвенское с/п, с. Троица, пер. Пионерский, 15	Земли населенных пунктов	Для ведения личного подсобного хозяйства	1499	
522	522	59:32:1910001:186	Собственность	Пермский край, Пермский р-н, Сылвенское с/п, с. Троица, пер. Пионерский, 13	Земли населенных пунктов	для ведения личного подсобного хозяйства	1513	
523	523	59:32:1910001:2144	Собственность	Пермский край, Пермский р-н, Сылвенское с/п, с. Троица, ул. Западная, 7	Земли населенных пунктов	Под жилую застройку Индивидуальную	1500	
524	524	59:32:1910001:2226	Общая долевая собственность	Пермский край, Пермский р-н, Сылвенское с/п, с. Троица, ул. Залесная, 2	Земли населенных пунктов	Под жилую застройку Индивидуальную	1574	

1	2	3	4	5	6	7	8	9
525	525	59:32:1910001:499	Собственность	Пермский край, Пермский р-н, Сылвенское с/п, с. Троица, ул. Комсомольская, 62	Земли населенных пунктов	Для ведения личного подсобного хозяйства	1530	
526	526	59:32:1910001:2248	Собственность	Пермский край, Пермский р-н, Сылвенское с/п, с. Троица, ул. Комсомольская, 60	Земли населенных пунктов	Для ведения личного подсобного хозяйства	1506	
527	527	59:32:1910001:2184	Собственность	Пермский край, Пермский р-н, Сылвенское с/п, с. Троица, ул. Комсомольская, 58	Земли населенных пунктов	под индивидуальную жилую застройку	1475	
528	528	59:32:1910001:2146	Собственность	Пермский край, Пермский р-н, Сылвенское с/п, с. Троица, ул. Западная, 5	Земли населенных пунктов	Под жилую застройку Индивидуальную	1446	
529	529	59:32:1910001:2227	Собственность	Пермский край, район Пермский, с/п Сылвенское, с. Троица, ул. Героя Польшгалова, 3	Земли населенных пунктов	под индивидуальную жилую застройку	1509	
530	530	59:32:1910001:333	Собственность	Пермский край, р-н Пермский, с/о Троицкий, с. Троица, пер. Пионерский, дом 9	Земли населенных пунктов	под индивидуальную жилую застройку	1450	
531	531	59:32:1910001:334	Собственность	Пермский край, Пермский р-н, Сылвенское с/п, с. Троица, пер. Пионерский, дом 7	Земли населенных пунктов	для личного подсобного хозяйства	1499	
532	532	59:32:1910001:2259	Общая долевая собственность	Пермский край, р-н Пермский, с/п Сылвенское, с. Троица, переулок Пионерский, дом 5	Земли населенных пунктов	блокированная жилая застройка	773	
533	533	59:32:1910001:2260	Общая долевая собственность	Пермский край, Пермский р-н, Сылвенское с/п, с. Троица, переулок Пионерский, дом 5а	Земли населенных пунктов	блокированная жилая застройка	779	

1	2	3	4	5	6	7	8	9
534	534	59:32:1910001:222	Собственность	Пермский край, Пермский р-н, Сылвенское с/п, с. Троица, Позиция 184	Земли населенных пунктов	Для ведения личного подсобного хозяйства и строительства индивидуального жилого дома	1464	Местоположение границ ранее учтенного земельного участка не установлено в соответствии с требованиями действующего зе- мельного законодательства
535	535	59:32:1910001:337	Собственность	Пермский край, Пермский р-н, Сылвенское с/п, с. Троица, пер. Пионерский, 1, Позиция 183	Земли населенных пунктов	Для личного подсобного хозяйства	1500	Местоположение границ ранее учтенного земельного участка не установлено в соответствии с требованиями действующего зе- мельного законодательства
536	536	59:32:1910001:229	Собственность	Пермский край, Пермский район, Сылвенское сельское поселение, с. Троица, 1- й проулок, 7	Земли населенных пунктов	Личное подсобное хозяйство	1000	
537	537	59:32:1910001:323	Собственность	Пермский край, Пермский р-н, Сылвенское с/п, с. Троица, проулок 1-й, 5б	Земли населенных пунктов	Для ведения личного подсобного хозяйства	1120	
538	538	59:32:1910001:3354	Собственность	Российская Федерация, Пермский край, Пермский муниципальный район, Сылвенское сельское поселение, с. Троица, проулок 1-й, 5а	Земли населенных пунктов	личное подсобное хозяйство	1761	
539	539	59:32:1910001:332	Собственность	Пермский край, Пермский р-н, Сылвенское с/п, с. Троица, ул. Комсомольская, дом 54, кв.3	Земли населенных пунктов	Для ведения личного подсобного хозяйства	1964	

1	2	3	4	5	6	7	8	9
540	540	59:32:1910001:3223	Общая долевая собственность	Пермский край, Пермский район, Сылвенское с/пос., с. Троица, ул. Комсомольская, д.54, кв.2	Земли населенных пунктов	Для личного подсобного хозяйства	1043	
541	541	59:32:1910001:3369	Общая долевая собственность	Пермский край, Пермский район, с. Троица, ул. Комсомольская	Земли населенных пунктов	Для индивидуального жилищного строительства	835	
542	542	59:32:1910001:329	Собственность	Пермский край, Пермский р-н, Сылвенское с/п, с. Троица, ул. Комсомольская, дом 52, квартира 1	Земли населенных пунктов	Для ведения личного подсобного хозяйства	960	Местоположение границ ранее учтенного земельного участка не установлено в соответствии с требованиями действующего зе- мельного законодательства
543	543	59:32:1910001:328	Собственность	Пермский край, Пермский р-н, Сылвенское с/п, с. Троица, ул. Комсомольская, дом 50	Земли населенных пунктов	для личного подсобного хозяйства	1300	
544	544	59:32:1910001:327	Собственность	Пермский край, р-н Пермский, с/п Сылвенское, с. Троица, ул. Комсомольская, дом 48	Земли населенных пунктов	Для ведения личного подсобного хозяйства	1898	
545	545	59:32:1910001:326	Общая долевая собственность	Пермский край, Пермский р-н, Сылвенское с/п, с. Троица, ул. Комсомольская, дом 46	Земли населенных пунктов	Для ведения личного подсобного хозяйства	1454	
546	546	59:32:1910001:325	Собственность	Пермский край, Пермский район, Сылвенское с/п, с. Троица, ул. Комсомольская, дом 44	Земли населенных пунктов	Для ведения личного подсобного хозяйства	1900	

1	2	3	4	5	6	7	8	9
547	547	59:32:1910002:143	Собственность	Пермский край, Пермский район, с/п Троицкое, с. Троица	Земли населенных пунктов	Для ведения личного подсобного хозяйства	1065	
548	548	59:32:1910001:892	Собственность	Пермский край, Пермский р-н, Сылвенское с/п, с. Троица, ул. Комсомольская, дом 42а	Земли населенных пунктов	Для ведения личного подсобного хозяйства	734	
549	549	59:32:1910001:321	Собственность	Пермский край, Пермский р-н, Сылвенское с/п, с. Троица, ул. Степная, 41	Земли населенных пунктов	Для осуществления религиозной деятельности	1162	
550	550	59:32:1910001:2314	Собственность	Пермский край, Пермский район, Сылвенское с/п, с. Троица, ул. Степная, д. 41а	Земли населенных пунктов	под жилую застройку Малоэтажную	476	
551	551	59:32:1910001:2264	Собственность	Пермский край, Пермский район, с/п Сылвенское, с. Троица, ул. Степная, дом 39б	Земли населенных пунктов	Под строительство индивидуального жилого дома	1000	
552	552	59:32:1910001:2809	Собственность	Пермский край, Пермский район, Сылвенское с/п, с. Троица, ул. Степная, д. 39А	Земли населенных пунктов	для ведения личного подсобного хозяйства	619	
553	553	59:32:1910001:662	Собственность	Пермский край, Пермский р-н, Сылвенское с/п, с. Троица, ул. Степная, дом 39	Земли населенных пунктов	Для ведения личного подсобного хозяйства	1708	
554	554	59:32:1910001:318	Общая долевая собственность	Пермский край, Пермский р-н, Сылвенское с/п, с. Троица, ул. Зеленая, дом 21	Земли населенных пунктов	Для ведения личного подсобного хозяйства	1500	
555	555	59:32:1910001:2158	Собственность	Пермский край, Пермский р-н, Сылвенское с/п, с. Троица, ул. Зеленая, дом 19	Земли населенных пунктов	Для садоводства	1557	

1	2	3	4	5	6	7	8	9
556	556	59:32:1910001:316	Собственность	Пермский край, Пермский р-н, Сылвенское с/п, с. Троица, ул. Зеленая, дом 17	Земли населенных пунктов	Для ведения личного подсобного хозяйства	1400	Местоположение границ ранее учтенного земельного участка не установлено в соответствии с требованиями действующего зе- мельного законодательства
557	557	59:32:1910001:3431	Постоянное (бессрочное) пользование	Пермский край, Пермский район, Сылвенское с/п, с. Троица	Земли населенных пунктов	Ритуальная деятельность	16466	
558	558	59:32:1910001:2179	Собственность	Пермский край, Пермский р-н, Сылвенское с/п, с. Троица, ул. Зеленая, дом 15	Земли населенных пунктов	Для ведения личного подсобного хозяйства	1400	
559	559	59:32:1910001:315	Собственность	Пермский край, р-н Пермский, с/о Троицкий, с. Троица, ул. Зеленая, дом 13	Земли населенных пунктов	для личного подсобного хозяйства	1448	
560	560	59:32:1910001:313	Собственность	Пермский край, Пермский р-н, Сылвенское с/п, с. Троица, ул. Зеленая, дом 11	Земли населенных пунктов	Для ведения личного подсобного хозяйства	1400	
561	561	59:32:1910001:3361	Собственность	Пермский край, Пермский район, с. Троица, ул. Зеленая	Земли населенных пунктов	для индивидуального жилищного строительства	1466	
562	562	59:32:1910001:2249	Собственность	Пермский край, р-н Пермский, с/п Сылвенское, с. Троица, ул. Комсомольская, дом 40	Земли населенных пунктов	Для ведения личного подсобного хозяйства	1075	
563	563	59:32:1910001:2066	Собственность	Пермский край, р-н Пермский, с/о Троицкий, с. Троица, ул. Комсомольская, дом 36	Земли населенных пунктов	Для ведения личного подсобного хозяйства	1566	

1	2	3	4	5	6	7	8	9
564	564	59:32:1910001:310	Собственность	Пермский край, Пермский р-н, Сылвенское с/п, с. Троица, ул. Комсомольская, 34	Земли населенных пунктов	Для ведения личного подсобного хозяйства	1523	Местоположение границ ранее учтенного земельного участка не установлено в соответствии с требованиями действующего зе- мельного законодательства
565	565	59:32:1910001:3367	Собственность	Российская Федерация, Пермский край, Пермский район, Сылвенское с/п, с. Троица, ул. Зеленая, 10	Земли населенных пунктов	Для ведения личного подсобного хозяйства	1630	
566	566	59:32:1910001:292	Собственность	Пермский край, р-н Пермский, с/п Сылвенское, с Троица, ул Спортивная, д 27	Земли населенных пунктов	Для ведения личного подсобного хозяйства	1500	
567	567	59:32:1910001:1002	Собственность	Пермский край, р-н Пермский, с/о Троицкий, с. Троица, ул. Спортивная, дом 25	Земли населенных пунктов	Для ведения личного подсобного хозяйства	1568	
568	568	59:32:1910001:2221	Собственность	Пермский край, Пермский р-н, Сылвенское с/п, с. Троица, ул. Спортивная, дом 23	Земли населенных пунктов	для дачи	1500	Местоположение границ ранее учтенного земельного участка не установлено в соответствии с требованиями действующего зе- мельного законодательства
569	569	59:32:1910001:289	Собственность	Пермский край, Пермский район, Сылвенское с/п, с. Троица, ул. Спортивная, дом 21	Земли населенных пунктов	Для личного подсобного хозяйства	1555	

1	2	3	4	5	6	7	8	9
570	570	59:32:1910001:288	Собственность	Пермский край, Пермский р-н, Сылвенское с/п, с. Троица, ул. Спортивная, 19	Земли населенных пунктов	Для личного подсобного хозяйства	1346	Местоположение границ ранее учтенного земельного участка не установлено в соответствии с требованиями действующего зе- мельного законодательства
571	571	59:32:1910001:3391	Собственность	Российская Федерация, Пермский край, Пермский район, Сылвенское с/п, с. Троица, ул. Клубная, 13	Земли населенных пунктов	для ведения личного подсобного хозяйства	815	
572	572	59:32:1910001:3322	Постоянное (бессрочное) пользование	Пермский край, Пермский р-н, с. Троица, ул. Спортивная, д. 19а	Земли населенных пунктов	объекты досуга	1033	
573	573	59:32:1910001:2044	Собственность	Пермский край, Пермский район, с/п Сылвенское, с. Троица, ул. Зеленая, д. 8а	Земли населенных пунктов	Для ведения личного подсобного хозяйства	607	
574	574	59:32:1910001:70	Собственность	Пермский край, Пермский р-н, Сылвенское с/п, с. Троица, ул. Комсомольская, 32	Земли населенных пунктов	Для ведения личного подсобного хозяйства	1637	
575	575	59:32:1910001:2920	Собственность	Пермский край, Пермский р-н, Сылвенское с/п, с Троица, ул Комсомольская, д 30	Земли населенных пунктов	Для личного подсобного хозяйства	2516	Местоположение границ ранее учтенного земельного участка не установлено в соответствии с требованиями действующего зе- мельного законодательства

1	2	3	4	5	6	7	8	9
576	576	59:32:1910001:53	Собственность	Пермский край, Пермский р-н, Сылвенское с/п, с. Троица, ул. Комсомольская, 28	Земли населенных пунктов	Для личного подсобного хозяйства	1518	Местоположение гранц ранее учтенного земельного участка не установлено в соответствии с требованиями действующего зе- мельного законодательства
577	577	59:32:1910001:45	Собственность	Пермский край, Пермский р-н, Сылвенское с/п, с. Троица, ул. Комсомольская, дом 26	Земли населенных пунктов	для личного подсобного хозяйства	1503	
578	578	59:32:1910001:2074	Собственность	Пермский край, Пермский р-н, Сылвенское с/п, с. Троица, ул. Комсомольская, дом 24	Земли населенных пунктов	Для личного подсобного хозяйства	1601	
579	579	59:32:1910001:3184	Собственность	Пермский край, Пермский район, Сылвенское с/п, с. Троица, ул. Комсомольская, дом 22	Земли населенных пунктов	для ведения личного подсобного хозяйства	710	
580	580	59:32:1910001:239	Собственность	Пермский край, Пермский р-н, Сылвенское с/п, с. Троица, ул. Комсомольская, 20	Земли населенных пунктов	Под объектами культуры и искусства (под зданием клуба)	1658	
581	581	59:32:1910001:3638	Собственность	Пермский край, Пермский район, Сылвенское с/п, с. Троица, ул. Комсомольская	Земли населенных пунктов	Для ведения личного подсобного хозяйства	1244	
582	582	59:32:1910001:407	Собственность	Пермский край, Пермский р-н, Сылвенское с/п, с. Троица, ул. Спортивная, дом 17	Земли населенных пунктов	для личного подсобного хозяйства	700	

1	2	3	4	5	6	7	8	9
583	583	59:32:1910001:3188	Общая долевая собственность	Пермский край, Пермский район, Троицкое с/п, с. Троица, ул. Спортивная	Земли населенных пунктов	Для садоводства	162	
584	584	59:32:1910001:3187	Собственность	Российская Федерация, Пермский край, Пермский район, Сылвенское с/п, с. Троица, ул. Спортивная, 13	Земли населенных пунктов	для индивидуального жилищного строительства	466	
585	585	59:32:1910001:3186	Общая долевая собственность	Пермский край, Пермский район, с/о Троицкий, с. Троица, ул. Спортивная	Земли населенных пунктов	Для садоводства	319	
586	586	59:32:1910001:120	Собственность	Пермский край, Пермский р-н, Сылвенское с/п, с. Троица, ул. Спортивная, 11а	Земли населенных пунктов	Для ведения личного подсобного хозяйства	1275	
587	587	59:32:1910001:3360	Собственность	Пермский край, Пермский р-н, Сылвенское с/п, с. Троица, ул. Комсомольская, д. 14, кв. 2	Земли населенных пунктов	для индивидуального жилищного строительства	1094	
588	588	59:32:1910001:3293	Собственность	Пермский край, Пермский район, Сылвенское с/п, с. Троица, ул. Комсомольская, д. 14, кв. 1	Земли населенных пунктов	блокированные жилые дома с земельными участками	1214	
589	589	59:32:1910001:122	Собственность	Пермский край, Пермский р-н, Сылвенское с/п, с. Троица, ул. Комсомольская	Земли населенных пунктов	Для ведения личного подсобного хозяйства	1636	
590	590	59:32:1910001:98	Собственность	Пермский край, Пермский р-н, Сылвенское с/п, с. Троица, ул. Комсомольская, дом 16	Земли населенных пунктов	Для ведения личного подсобного хозяйства	1112	

1	2	3	4	5	6	7	8	9
591	591	59:32:1910001:2300	Общая долевая собственность	Пермский край, Пермский район, Сылвенское с/п, с. Троица, ул. Комсомольская, 16 а	Земли населенных пунктов	Для ведения личного подсобного хозяйства	1400	
592	592	59:32:1910001:3621	Собственность	Пермский край, Пермский район, с. Троица, ул. Спортивная	Земли населенных пунктов	Для ведения личного подсобного хозяйства	2001	
593	593	59:32:1910001:3622	Собственность	Пермский край, Пермский район, с. Троица, ул. Спортивная	Земли населенных пунктов	Для ведения личного подсобного хозяйства	707	
594	594	59:32:1910001:5	-	Пермский край, Пермский р-н, Сылвенское с/п, с. Троица, ул. Спортивная, 11б	Земли населенных пунктов	Для садоводства	1200	
595	595	59:32:1910001:3623	-	Пермский край, Пермский район, с. Троица, ул. Спортивная	Земли населенных пунктов	Ведение огородничества	548	
596	596	59:32:1910001:2262	Собственность	Пермский край, Пермский р-н, Сылвенское с/п, с. Троица, ул. Спортивная, 9	Земли населенных пунктов	Для ведения личного подсобного хозяйства	1500	
597	597	59:32:1910001:193	Общая совместная собственность	Пермский край, Пермский р-н, Сылвенское с/п, с. Троица, ул. Спортивная, 7а	Земли населенных пунктов	Для ведения личного подсобного хозяйства	1000	
598	598	59:32:1910001:19	Собственность	Пермский край, Пермский р-н, Сылвенское с/п, с. Троица, ул. Спортивная, 7	Земли населенных пунктов	Для ведения личного подсобного хозяйства	1644	
599	599	59:32:1910001:3323	Собственность	Пермский край, Пермский район, Сылвеское с/п, с. Троица, ул. Спортивная, 5	Земли населенных пунктов	Под строительство индивидуального жилого дома	1475	

1	2	3	4	5	6	7	8	9
600	600	59:32:1910001:171	Собственность	Пермский край, Пермский район, Сылвенское с/п, с. Троица, ул. Спортивная, дом 3	Земли населенных пунктов	Для ведения личного подсобного хозяйства	1627	
601	601	59:32:1910001:170	Собственность	Пермский край, Пермский р-н, Сылвенское с/п, с. Троица	Земли населенных пунктов	Личное подсобное хозяйство	1500	Местоположение границ ранее учтенного земельного участка не установлено в соответствии с требованиями действующего зе- мельного законодательства
602	602	59:32:1910001:2322	Собственность	Пермский край, Пермский район, Сылвенское с/п, с. Троица, ул. Спортивная, 1	Земли населенных пунктов	под объекты инженерного оборудования Водоснабжения (артезианская скважина № 1307)	1300	
603	603	59:32:1910001:168	Собственность	Пермский край, Пермский р-н, Сылвенское с/п, с. Троица, ул. В. Каменского, дом 1а	Земли населенных пунктов	Для садоводства	700	
604	604	59:32:1910001:2240	Собственность	Пермский край, Пермский район, Сылвенское с/п, с. Троица, ул. Комсомольская, дом 10б	Земли населенных пунктов	Для ведения личного подсобного хозяйства	1491	
605	605	59:32:1910001:29	Собственность	Пермский край, Пермский район, Сылвенское с/п, с. Троица, ул. Комсомольская, 10а	Земли населенных пунктов	Для личного подсобного хозяйства	1664	

1	2	3	4	5	6	7	8	9
606	606	59:32:1910001:129	Собственность	Пермский край, Пермский район, Сылвенское с/п, с. Троица, ул. Комсомольская, 10	Земли населенных пунктов	Для личного подсобного хозяйства	2282	Местоположение границ ранее учтенного земельного участка не установлено в соответствии с требованиями действующего зе- мельного законодательства
607	607	59:32:1910001:100	Собственность	Пермский край, р-н Пермский, с/о Троицкий, с. Троица, ул. Комсомольская, дом 8б	Земли населенных пунктов	Для ведения личного подсобного хозяйства	1163	
608	608	59:32:1910001:711	Собственность	Пермский край, Пермский район, Сылвенское с/п, с. Троица, ул. Комсомольская, дом 8 а	Земли населенных пунктов	Для ведения личного подсобного хозяйства	1267	
609	609	59:32:1910001:101	Собственность	Пермский край, Пермский район, Сылвенское с/пос., с. Троица, ул. Комсомольская, дом 8	Земли населенных пунктов	Для ведения личного подсобного хозяйства	1992	
610	610	59:32:1910001:2279	Собственность	Пермский край, Пермский район, Сылвенское с/п, с. Троица, ул. Полевая, 13а	Земли населенных пунктов	Для ведения личного подсобного хозяйства	1664	Местоположение границ ранее учтенного земельного участка не установлено в соответствии с требованиями действующего зе- мельного законодательства
611	611	59:32:1910001:2913	Собственность	Пермский край, Пермский район, Сылвенское с/п, с.Троица, ул.Полевая, д.11	Земли населенных пунктов	для ведения личного подсобного хозяйства	1815	

1	2	3	4	5	6	7	8	9
612	612	59:32:1910001:22	Собственность	Пермский край, Пермский район, Сылвенское с/п, с. Троица, ул. Комсомольская, 6	Земли населенных пунктов	Для личного подсобного хозяйства	1662	Местоположение границ ранее учтенного земельного участка не установлено в соответствии с требованиями действующего зе- мельного законодательства
613	613	59:32:1910001:116	Собственность	Пермский край, Пермский район, Сылвенское с/п, с. Троица, ул. Полевая, дом 14	Земли населенных пунктов	Под строительство индивидуального жилого дома	1934	
614	614	59:32:1910001:115	Собственность	Пермский край, Пермский район, Сылвенское с/п, с. Троица, ул. Набережная, 5	Земли населенных пунктов	Для ведения личного подсобного хозяйства	1711	Местоположение границ ранее учтенного земельного участка не установлено в соответствии с требованиями действующего зе- мельного законодательства
615	615	59:32:1910001:114	Собственность	Пермский край, р-н Пермский, с/о Троицкий, с. Троица, ул. Набережная, дом 3-а	Земли населенных пунктов	Для ведения садоводства	1583	
616	616	59:32:1910001:450	Собственность	Пермский край, Пермский район, Сылвенское с/п, с. Троица, ул. Набережная, дом 3	Земли населенных пунктов	Для ведения личного подсобного хозяйства	1036	
617	617	59:32:1910001:3417	Собственность	Российская Федерация, Пермский край, Пермский район, Сылвенское с/п, с. Троица, ул. Набережная, 3б	Земли населенных пунктов	Для ведения личного подсобного хозяйства	1072	

1	2	3	4	5	6	7	8	9
618	618	59:32:1910001:112	Собственность	Пермский край, Пермский район, с. Троица, ул. Набережная, дом 1б	Земли населенных пунктов	Для ведения личного подсобного хозяйства	1086	
619	619	59:32:1910001:111	Собственность	Пермский край, Пермский район, Сылвенское с/п, с. Троица, ул. Набережная, дом 1, квартира 2	Земли населенных пунктов	Для ведения личного подсобного хозяйства	933	
620	620	59:32:1910001:1422	Собственность	Пермский край, Пермский район, Сылвенское с/п, с. Троица, ул. Набережная, дом 1	Земли населенных пунктов	Для ведения личного подсобного хозяйства	803	
621	621	59:32:1910001:110	Собственность	Пермский край, Пермский район, Сылвенское с/п, с. Троица, ул. Набережная, 1	Земли населенных пунктов	Для личного подсобного хозяйства	184	Местоположение границ ранее учтенного земельного участка не установлено в соответствии с требованиями действующего зе- мельного законодательства
622	622	59:32:1910001:40	Собственность	Пермский край, р-н Пермский, с/о Троицкий, с. Троица, ул. Комсомольская, дом 2а	Земли населенных пунктов	для личного подсобного хозяйства	1500	Местоположение границ ранее учтенного земельного участка не установлено в соответствии с требованиями действующего зе- мельного законодательства
623	623	59:32:1910001:108	Собственность	Пермский край, Пермский район, Сылвенское с/п, с. Троица, ул. Комсомольская, дом 2	Земли населенных пунктов	Для ведения личного подсобного хозяйства	2243	Местоположение границ ранее учтенного земельного участка не установлено в соответствии с требованиями действующего зе- мельного законодательства

1	2	3	4	5	6	7	8	9
624	624	59:32:1910001:3396	Собственность	Российская Федерация, Пермский край, Пермский район, Сылвенское с/п, с. Троица, ул. Комсомольская, 4а	Земли населенных пунктов	для ведения личного подсобного хозяйства	1432	
625	625	59:32:1910001:106	Собственность	Пермский край, Пермский район, с/п Сылвенское, с. Троица, ул. Комсомольская, дом 4	Земли населенных пунктов	Для садоводства	1957	
626	626	59:32:1910001:118	Собственность	Пермский край, Пермский р-н, Сылвенское с/п,, с. Троица, ул. Полевая, дом 10	Земли населенных пунктов	Для ведения личного подсобного хозяйства	2000	
627	627	59:32:1910001:117	Собственность	Пермский край, Пермский район, Сылвенское с/пос., с. Троица, ул. Полевая, дом 12	Земли населенных пунктов	Для ведения личного подсобного хозяйства	1731	
628	628	59:32:1910001:3269	Собственность	Пермский край, Пермский район, Сылвенское с/п, с.Троица, ул. Набережная, 8	Земли населенных пунктов	для ведения личного подсобного хозяйства	1769	
629	629	59:32:1910001:2018	Собственность	Пермский край, Пермский р-н, Сылвенское с/п,, с. Троица, ул. Набережная, дом 8б	Земли населенных пунктов	Для личного подсобного хозяйства	1209	
630	630	59:32:1910001:3268	Собственность	Пермский край, Пермский район, Сылвенское с/п, с.Троица, ул. Набережная	Земли населенных пунктов	для ведения личного подсобного хозяйства	600	
631	631	59:32:1910001:55	Собственность	Пермский край, Пермский р-н, Сылвенское с/п, с. Троица	Земли населенных пунктов	Для ведения личного подсобного хозяйства	925	

1	2	3	4	5	6	7	8	9
632	632	59:32:1910001:411	Собственность	Пермский край, Пермский р-н, Сылвенское с/п., с. Троица, ул. Набережная, 8 "а"	Земли населенных пунктов	Для личного подсобного хозяйства	326	Местоположение границ ранее учтенного земельного участка не установлено в соответствии с требованиями действующего зе- мельного законодательства
633	633	59:32:1910001:56	Собственность	Пермский край, Пермский район, Сылвенское с/п, с. Троица, ул. Набережная, дом 6	Земли населенных пунктов	Для ведения личного подсобного хозяйства	925	
634	634	59:32:5740001:5	Аренда	Пермский край, Пермский район, Сылвенское с/п, с. Троица, ул. Набережная, 6	Земли населенных пунктов	для ведения личного подсобного хозяйства	241	
635	635	59:32:1910001:2038	Собственность	Пермский край, р-н Пермский, Сылвенское с/п, с. Троица, ул. Набережная, 4б	Земли населенных пунктов	Для личного подсобного хозяйства	480	
636	636	59:32:1910001:88	Собственность	Пермский край, Пермский р-н, Сылвенское с/п, с. Троица, ул. Набережная, дом 4	Земли населенных пунктов	Для ведения личного подсобного хозяйства	1257	
637	637	59:32:1910001:89	Собственность	Пермский край, р-н Пермский, Сылвенское с/п, с. Троица, ул. Набережная, 4 "г"	Земли населенных пунктов	Для ведения личного подсобного хозяйства	100	
638	638	59:32:1910001:2107	Собственность	Пермский край, р-н Пермский, Сылвенское с/п, с. Троица, ул. Набережная, 4в	Земли населенных пунктов	Для ведения личного подсобного хозяйства	314	
639	639	59:32:1910001:123	Собственность	Пермский край, Пермский район, Сылвенское с/п, с. Троица, ул. Набережная, 4а	Земли населенных пунктов	Для ведения садоводства	632	

1	2	3	4	5	6	7	8	9
640	640	59:32:1910001:2307	Собственность	Пермский край, р-н Пермский, с/п Сылвенское, с. Троица, ул. Набережная, д. 2	Земли населенных пунктов	Для садоводства	1400	Местоположение границ ранее учтенного земельного участка не установлено в соответствии с требованиями действующего земельного законодательства
641	641	59:32:1910001:121	Собственность	Пермский край, Пермский район, Сылвенское с/п, с. Троица, ул. Набережная, 2-а	Земли населенных пунктов	Для личного подсобного хозяйства	811	Местоположение границ ранее учтенного земельного участка не установлено в соответствии с требованиями действующего земельного законодательства
642	642	59:32:1910001:3426	-	Пермский край, Пермский р-н, Сылвенское с/п, с. Троица	Земли населенных пунктов	Для ведения личного подсобного хозяйства	1000	
643	643	59:32:1910001:2203	-	Пермский край, Пермский район, Сылвенское с/пос., с. Троица	Земли населенных пунктов	Для строительства объектов соцкультбыта	1362	
644	644	59:32:1910001:3425	Общая долевая собственность	Пермский край, Пермский р-н, Сылвенское с/п, с. Троица	Земли населенных пунктов	Для ведения личного подсобного хозяйства	1000	
645	645	59:32:1910001:3340	Общая долевая собственность	Пермский край, Пермский р-н, с/п Сылвенское, с. Троица	Земли населенных пунктов	личное, подсобное хозяйство	1000	
646	646	59:32:1910001:3339	Общая долевая собственность	Пермский край, Пермский р-н, с/п Сылвенское, с. Троица	Земли населенных пунктов	личное, подсобное хозяйство	1000	

1	2	3	4	5	6	7	8	9
647	647	59:32:1910001:3342	Общая долевая собственность	Пермский край, Пермский р-н, с/п Сылвенское, с. Троица	Земли населенных пунктов	личное, подсобное хозяйство	1000	
648	648	59:32:1910001:3348	Аренда	Пермский край, Пермский р-н, с/п Сылвенское, с. Троица	Земли населенных пунктов	под объекты инженерного оборудования газоснабжения	41	
649	649	59:32:1910001:3668	Собственность	Пермский край, Пермский р-н, Сылвенское с/п, с. Троица, ул. Советская	Земли населенных пунктов	Для ведения личного подсобного хозяйства	1069	
650	650	59:32:1910001:3669	Собственность	Пермский край, Пермский р-н, Сылвенское с/п, с. Троица, ул. Советская	Земли населенных пунктов	Для ведения личного подсобного хозяйства	1331	
651	651	59:32:1910001:64	Собственность	Пермский край, Пермский р-н, Сылвенское с/п, с. Троица, ул. Советская, 70а	Земли населенных пунктов	Для садоводства	1200	
652	652	59:32:1910001:3257	Собственность	Российская Федерация, Пермский край, Пермский муниципальный район, Сылвенское сельское поселение, село Троица, улица Героя Полыгалова, 16/6	Земли населенных пунктов	Личное подсобное хозяйство	1571	
653	653	59:32:1910001:2310	Собственность	Пермский край, Пермский район, Сылвенское с/п, с.Троица, ул.Героя Полыгалова, 16/5	Земли населенных пунктов	Под жилую застройку индивидуальную	1000	
654	654	59:32:1910001:2309	Собственность	Пермский край, Пермский район, Сылвенское с/пос., с.Троица, ул.Героя Полыгалова, 16/3	Земли населенных пунктов	Под жилую застройку индивидуальную	1000	

1	2	3	4	5	6	7	8	9
655	655	59:32:1910001:77	Собственность	Пермский край, Пермский р-н, Сылвенское с/п, с. Троица, ул. Героя Полыгалова, 1б/3	Земли населенных пунктов	Под жилую застройку Индивидуальную	1000	
656	656	59:32:1910001:74	Общая долевая собственность	Пермский край, Пермский район, Сылвенское с/п, с. Троица, ул. Героя Полыгалова, 1б/2	Земли населенных пунктов	под жилую индивидуальную застройку	1000	Местоположение границ ранее учтенного земельного участка не установлено в соответствии с требованиями действующего зе- мельного законодательства
657	657	59:32:1910001:66	Собственность	Пермский край, Пермский район, Сылвенское с/п, с. Троица, ул. Героя Полыгалова, 1б/1	Земли населенных пунктов	Под жилую застройку Индивидуальную	1050	Местоположение границ ранее учтенного земельного участка не установлено в соответствии с требованиями действующего зе- мельного законодательства
658	658	59:32:1910001:2908	Собственность	Пермский край, Пермский район, Сылвенское с/п, с. Троица, ул. Советская, 58	Земли населенных пунктов	под объекты инженерного оборудования Водоснабжения (здание верхней водокачки, артезианская скважина № 620/1, артезианская скважина № 4578)	7175	
659	659	59:32:1910001:3279	Собственность	Пермский край, Пермский район, Сылвенское с\пос, с. Троица, ул. Советская	Земли населенных пунктов	Для ведения личного подсобного хозяйства	782	
660	660	59:32:1910001:3280	Собственность	Пермский край, Пермский район, Сылвенское с\пос, с. Троица, ул. Советская	Земли населенных пунктов	Для ведения личного подсобного хозяйства	645	

1	2	3	4	5	6	7	8	9
661	661	59:32:1910001:35	Собственность	Пермский край, Пермский район, Сылвенское с/п, с. Троица, ул. Советская, дом 76	Земли населенных пунктов	Для ведения личного подсобного хозяйства	2016	
662	662	59:32:1910001:2168	Собственность	Пермский край, Пермский р-н, Сылвенское с/п, с. Троица, ул. Советская, дом 70,72	Земли населенных пунктов	Для ведения личного подсобного хозяйства	1971	
663	663	59:32:1910001:2911	Собственность	Пермский край, Пермский район, Сылвенское с/п, с. Троица, ул. Советская, 68б	Земли населенных пунктов	Для ведения личного подсобного хозяйства	391	
664	664	59:32:1910001:2912	Собственность	Пермский край, Пермский район, Сылвенское с/п, с. Троица, ул. Советская, д. 68	Земли населенных пунктов	Для ведения личного подсобного хозяйства	611	
665	665	59:32:1910001:699	Общая совместная собственность	Пермский край, Пермский район, Сылвенское с/п, с. Троица, ул. Советская, 66	Земли населенных пунктов	Для личного подсобного хозяйства	797	Местоположение границ ранее учтенного земельного участка не установлено в соответствии с требованиями действующего зе- мельного законодательства
666	666	59:32:1910001:3678	-	Пермский край, Пермский район, с. Троица, ул. Луговая	Земли населенных пунктов	Трубопроводный транспорт	1	
667	667	59:32:1910001:700	Собственность	Пермский край, Пермский район, Сылвенское с/п, с. Троица, ул. Советская, дом 64	Земли населенных пунктов	для личного подсобного хозяйства	1200	Местоположение границ ранее учтенного земельного участка не установлено в соответствии с требованиями действующего зе- мельного законодательства

1	2	3	4	5	6	7	8	9
668	668	59:32:1910001:701	Общая долевая собственность	Пермский край, Пермский район, Сылвенское с/п, с. Троица, ул. Советская, 62	Земли населенных пунктов	для личного подсобного хозяйства	1235	Местоположение границ ранее учтенного земельного участка не установлено в соответствии с требованиями действующего зе- мельного законодательства
669	669	59:32:1910001:702	Собственность	Пермский край, Пермский район, Сылвенское с/п, с. Троица, ул. Советская, дом 60	Земли населенных пунктов	для личного подсобного хозяйства	1200	Местоположение границ ранее учтенного земельного участка не установлено в соответствии с требованиями действующего зе- мельного законодательства
670	670	59:32:1910001:894	Собственность	Пермский край, Пермский район, Сылвенское с/п, с. Троица, ул. Комсомольская, 55	Земли населенных пунктов	Для ведения личного подсобного хозяйства	691	
671	671	59:32:1910001:895	Собственность	Пермский край, Пермский район, Сылвенское с/п, с. Троица, ул. Комсомольская, 55	Земли населенных пунктов	Для ведения личного подсобного хозяйства	691	
672	672	59:32:1910001:254	Собственность	Пермский край, Пермский район, Сылвенское с/п, с. Троица, ул. Комсомольская, дом 51	Земли населенных пунктов	Для ведения личного подсобного хозяйства	1660	
673	673	59:32:1910001:253	Собственность	Пермский край, Пермский район, Сылвенское с/п, с. Троица, ул. Комсомольская, дом 49	Земли населенных пунктов	Для ведения личного подсобного хозяйства	1500	

1	2	3	4	5	6	7	8	9
674	674	59:32:1910001:3413	Собственность	Пермский край, Пермский район, с. Троица, ул. Комсомольская, 47	Земли населенных пунктов	Для личного подсобного хозяйства	1634	
675	675	59:32:1910001:251	Общая долевая собственность	Пермский край, р-н Пермский, с/о Троицкий, с. Троица, ул. Комсомольская, дом 45	Земли населенных пунктов	Для ведения личного подсобного хозяйства	1500	Местоположение границ ранее учтенного земельного участка не установлено в соответствии с требованиями действующего зе- мельного законодательства
676	676	59:32:1910001:248	Собственность	Пермский край, Пермский район, Сылвенское с/п, с. Троица, ул. Комсомольская, дом 43	Земли населенных пунктов	Для ведения личного подсобного хозяйства	1700	
677	677	59:32:1910001:2200	Пожизненное наследуемое владение	Российская Федерация, Пермский край, Пермский р-н, Сылвенское с/п, с. Троица, ул. Советская, 54а	Земли населенных пунктов	для дачи	900	Местоположение границ ранее учтенного земельного участка не установлено в соответствии с требованиями действующего зе- мельного законодательства
678	678	59:32:1910001:244	Собственность	Пермский край, Пермский район, Сылвенское с/п, с. Троица, ул. Первый проулок, 1-в	Земли населенных пунктов	Для ведения личного подсобного хозяйства	1319	
679	679	59:32:1910001:2121	Собственность	Пермский край, р-н Пермский, с/о Троицкий, с. Троица, ул. Советская, дом 48 "Б"	Земли сельскохозяйственного назначения	Для садоводства	419	

1	2	3	4	5	6	7	8	9
680	680	59:32:1910001:801	Собственность	Пермский край, Пермский р-н, Сылвенское с/п, с. Троица, ул. Комсомольская, 43 а	Земли населенных пунктов	Для ведения личного подсобного хозяйства	1300	
681	681	59:32:1910001:2239	Собственность	Российская Федерация, Пермский край, Пермский муниципальный район, Сылвенское с.п., с. Троица, ул. Комсомольская, 43Б	Земли населенных пунктов	Для ведения личного подсобного хозяйства	1208	
682	682	59:32:1910001:2026	Собственность	Пермский край, Пермский район, с/п Сылвенское, с. Троица, ул. Советская	Земли населенных пунктов	Для личного подсобного хозяйства	879	
683	683	59:32:1910001:241	Собственность	Пермский край, Пермский район, Сылвенское с/п, с. Троица, ул. Советская, 54	Земли населенных пунктов	Для ведения личного подсобного хозяйства	1959	
684	684	59:32:1910001:242	Общая долевая собственность	Пермский край, р-н Пермский, с/о Троицкий, с. Троица, ул. Советская, 52	Земли населенных пунктов	Для ведения личного подсобного хозяйства	2880	Местоположение границ ранее учтенного земельного участка не установлено в соответствии с требованиями действующего зе- мельного законодательства
685	685	59:32:1910001:2905	Собственность	Пермский край, Пермский район, Сылвенское с/п, с.Троица, ул.Советская, 50	Земли населенных пунктов	для личного подсобного хозяйства	1698	Местоположение границ ранее учтенного земельного участка не установлено в соответствии с требованиями действующего зе- мельного законодательства

1	2	3	4	5	6	7	8	9
686	686	59:32:1910001:246	Собственность	Пермский край, Пермский район, Сылвенское с/п, с. Троица, ул. Советская, дом 48	Земли населенных пунктов	Для ведения личного подсобного хозяйства	1500	Местоположение границ ранее учтенного земельного участка не установлено в соответствии с требованиями действующего зе- мельного законодательства
687	687	59:32:1910001:1001	Собственность	Пермский край, Пермский район, Сылвенское с/п, с. Троица, ул. Советская, 46	Земли населенных пунктов	для ведения личного подсобного хозяйства	1584	Местоположение границ ранее учтенного земельного участка не установлено в соответствии с требованиями действующего зе- мельного законодательства
688	688	59:32:1910001:2031	Собственность	Пермский край, р-н Пермский, с/о Троицкий, с. Троица, ул. Советская, дом 44	Земли населенных пунктов	Для ведения личного подсобного хозяйства	1334	
689	689	59:32:1910001:3677	-	Пермский край, Пермский район, с. Троица, ул. Степная	Земли населенных пунктов	Трубопроводный транспорт	1	
690	690	59:32:1910001:269	Собственность	Пермский край, Пермский район, Сылвенское с/п, с. Троица, ул. Комсомольская, 41	Земли населенных пунктов	Для личного подсобного хозяйства	1741	Местоположение границ ранее учтенного земельного участка не установлено в соответствии с требованиями действующего зе- мельного законодательства

1	2	3	4	5	6	7	8	9
691	691	59:32:1910001:268	Собственность	Пермский край, Пермский район, Сылвенское с/п, с. Троица, ул. Комсомольская, дом 39	Земли населенных пунктов	Для ведения личного подсобного хозяйства	1500	Местоположение границ ранее учтенного земельного участка не установлено в соответствии с требованиями действующего зе- мельного законодательства
692	692	59:32:1910001:2280	Собственность	Пермский край, Пермский район, Сылвенское с/п, с. Троица, ул. Комсомольская, дом 37	Земли населенных пунктов	Для дачи	1500	Местоположение границ ранее учтенного земельного участка не установлено в соответствии с требованиями действующего зе- мельного законодательства
693	693	59:32:1910001:266	Собственность	Пермский край, Пермский район, Сылвенское с/п, с. Троица, ул. Комсомольская, 35	Земли населенных пунктов	Для личного подсобного хозяйства	2035	
694	694	59:32:1910001:265	Собственность	Пермский край, р-н Пермский, с/о Троицкий, с. Троица, ул. Комсомольская, дом 33	Земли населенных пунктов	Для ведения личного подсобного хозяйства	1455	
695	695	59:32:1910001:2075	Собственность	Пермский край, Пермский район, Сылвенское с/п, с. Троица, ул. Комсомольская, дом 31	Земли населенных пунктов	Для ведения личного подсобного хозяйства	750	Местоположение границ ранее учтенного земельного участка не установлено в соответствии с требованиями действующего зе- мельного законодательства

1	2	3	4	5	6	7	8	9
696	696	59:32:1910001:2076	Собственность	Пермский край, Пермский район, Сылвенское с/п, с. Троица, ул. Зеленая, 5	Земли населенных пунктов	Для ведения личного подсобного хозяйства	896	
697	697	59:32:1910001:3607	Собственность	Пермский край, Пермский район, с. Троица, 1-й проулок	Земли населенных пунктов	Для ведения личного подсобного хозяйства	838	
698	698	59:32:1910001:3608	Собственность	Пермский край, Пермский район, с. Троица, 1-й проулок	Земли населенных пунктов	Для ведения личного подсобного хозяйства	600	
699	699	59:32:1910001:3609	Собственность	Пермский край, Пермский район, с. Троица, 1-й проулок	Земли населенных пунктов	Для ведения личного подсобного хозяйства	800	
700	700	59:32:1910001:3610	Собственность	Пермский край, Пермский район, с. Троица, 1-й проулок	Земли населенных пунктов	Для ведения личного подсобного хозяйства	600	
701	701	59:32:1910001:271	Собственность	Пермский край, Пермский район, Сылвенское с/пос., с. Троица, ул. Комсомольская, 41-а	Земли населенных пунктов	Для личного подсобного хозяйства	615	
702	702	59:32:1910001:2190	Собственность	Пермский край, Пермский район, Сылвенское с/п, с. Троица, ул. 1-й проулок, 4/2	Земли населенных пунктов	для личного подсобного хозяйства	405	
703	703	59:32:1910001:21	Собственность	Пермский край, Пермский район, Сылвенское с/п, с. Троица, ул. Советская, 42	Земли населенных пунктов	Для ведения личного подсобного хозяйства	1644	
704	704	59:32:1910001:138	Собственность	Пермский край, Пермский район, Сылвенское с/п, с. Троица, ул. Советская, дом 40	Земли населенных пунктов	Для ведения личного подсобного хозяйства	589	

1	2	3	4	5	6	7	8	9
705	705	59:32:1910001:3296	Общая долевая собственность	Пермский край, Пермский район, Сылвенское с/п, с. Троица, ул. Советская, дом 40	Земли населенных пунктов	Личное подсобное хозяйство	1472	
706	706	59:32:1910001:2986	Собственность	Пермский край, Пермский район, Сылвенское с/п, с. Троица, ул. Советская, 38	Земли населенных пунктов	для ведения личного подсобного хозяйства	1649	
707	707	59:32:1910001:260	Собственность	Пермский край, Пермский район, Сылвенское с/п, с. Троица, ул. Советская, дом 36	Земли населенных пунктов	Для ведения личного подсобного хозяйства	2303	
708	708	59:32:1910001:13	Общая долевая собственность	Пермский край, р-н Пермский, с/о Троицкий, с. Троица, ул. Советская, дом 34	Земли населенных пунктов	Для ведения личного подсобного хозяйства	2500	Местоположение границ ранее учтенного земельного участка не установлено в соответствии с требованиями действующего зе- мельного законодательства
709	709	59:32:1910001:185	Собственность	Пермский край, Пермский район, Сылвенское с/п, с. Троица, ул. Зеленая, дом 5а	Земли населенных пунктов	Под общественную застройку	1887	
710	710	59:32:1910001:3221	Собственность	Пермский край, Пермский район, сылвенское с/п, с. Троица, ул. Зеленая, 3	Земли населенных пунктов	Для личного подсобного хозяйства	1168	Местоположение границ ранее учтенного земельного участка не установлено в соответствии с требованиями действующего зе- мельного законодательства

1	2	3	4	5	6	7	8	9
711	711	59:32:1910001:3376	Собственность	Пермский край, Пермский р-н, с/п Сылвенское, с. Троица, ул. Зеленая	Земли населенных пунктов	Для ведения личного подсобного хозяйства	809	
712	712	59:32:1910001:2147	Общая долевая собственность	Пермский край, Пермский район, Сылвенское с/п, с. Троица, ул. Зеленая, 4	Земли населенных пунктов	для личного подсобного хозяйства	400	
713	713	59:32:1910001:281	Собственность	Пермский край, Пермский район, Сылвенское с/п, с. Троица, ул. Комсомольская, дом 29	Земли населенных пунктов	Для ведения личного подсобного хозяйства	1622	
714	714	59:32:1910001:280	Собственность	Пермский край, Пермский район, Сылвенское с/пос., с. Троица, ул. Комсомольская, 27	Земли населенных пунктов	Для ведения личного подсобного хозяйства	1602	
715	715	59:32:1910001:2178	Собственность	Пермский край, Пермский район, Сылвенское с/п, с. Троица, ул. Комсомольская, дом 25	Земли населенных пунктов	под дачную жилую застройку	1100	Местоположение границ ранее учтенного земельного участка не установлено в соответствии с требованиями действующего зе- мельного законодательства
716	716	59:32:1910001:38	Собственность	Пермский край, Пермский район, Сылвенское с/п, с. Троица, ул. Комсомольская, 23	Земли населенных пунктов	для личного подсобного хозяйства	1411	Местоположение границ ранее учтенного земельного участка не установлено в соответствии с требованиями действующего зе- мельного законодательства

1	2	3	4	5	6	7	8	9
717	717	59:32:1910001:2060	Собственность	Пермский край, Пермский район, Сылвенское с/п, с. Троица, ул. Клубная, дом 7	Земли населенных пунктов	Для ведения личного подсобного хозяйства	1635	
718	718	59:32:1910001:276	Собственность	Пермский край, Пермский район, Сылвенское с/п, с. Троица, ул. Клубная, 5	Земли населенных пунктов	Для личного подсобного хозяйства	1698	
719	719	59:32:1910001:14	Общая долевая собственность	Пермский край, р-н Пермский, с/п Сылвенское, с. Троица, ул. Зеленая, дом 4	Земли населенных пунктов	Для ведения личного подсобного хозяйства	600	
720	720	59:32:1910001:135	Собственность	Пермский край, Пермский район, Сылвенское с/п, с. Троица, ул. Советская, 28	Земли населенных пунктов	Под объектом коммунального хозяйства (под зданием котельной)	2630	Местоположение границ ранее учтенного земельного участка не установлено в соответствии с требованиями действующего зе- мельного законодательства
721	721	59:32:1910001:3377	Собственность	Российская Федерация, Пермский край, Пермский район, Сылвенское с/п, с. Троица, ул. Зеленая, 2	Земли населенных пунктов	размещение индивидуального жилого дома (дом, пригодный для постоянного проживания, высотой не выше трех наземных этажей	1907	
722	722	59:32:1910001:3365	-	Пермский край, Пермский район, Сылвенское с/п, с. Троица, ул. Советская	Земли населенных пунктов	Дошкольное, начальное и среднее общее образование	3498	
723	723	59:32:1910001:2988	-	Пермский край, Пермский район, Сылвенское с/п, с. Троица, ул. Советская	Земли населенных пунктов	Для общественно- деловых целей	10720	

1	2	3	4	5	6	7	8	9
724	724	59:32:1910001:275	Собственность	Пермский край, р-н Пермский, с/о Троицкий, с. Троица, ул. Клубная, дом 3	Земли населенных пунктов	Для ведения личного подсобного хозяйства	2085	
725	725	59:32:1910001:3309	Постоянное (бессрочное) пользование	Пермский край, Пермский район, Сылвенское с/п, с. Троица, ул. Советская, 28б	Земли населенных пунктов	под объекты торговли	602	
726	726	59:32:1910001:2987	Собственность	Пермский край, р-н Пермский, Сылвенское с/п, с. Троица, ул. Советская, 28а	Земли населенных пунктов	Для общественно-деловых целей	2000	
727	727	59:32:1910001:2105	-	Пермский край, Пермский район, Сылвенское с/п, с. Троица, ул. Клубная, дом 6	Земли населенных пунктов	Под жилую застройку Малоэтажную	1776	
728	728	59:32:1910001:57	Собственность	Пермский край, Пермский район, Сылвенское с/п, с. Троица, ул. Комсомольская, дом 21	Земли населенных пунктов	Для садоводства	683	
729	729	59:32:1910001:83	Общая долевая собственность	Пермский край, Пермский район, Сылвенское с/п, с. Троица, ул. Комсомольская, дом 19	Земли населенных пунктов	Для ведения личного подсобного хозяйства	1500	Местоположение границ ранее учтенного земельного участка не установлено в соответствии с требованиями действующего земельного законодательства
730	730	59:32:1910001:704	-	Пермский край, Пермский район, Сылвенское с/п, с. Троица, ул. Клубная, 6-а	Земли населенных пунктов	для сельскохозяйственного производства	1590	
731	731	59:32:1910001:31	Общая долевая собственность	Пермский край, Пермский район, Троицкое с/п, с. Троица, ул. Комсомольская, дом 17	Земли населенных пунктов	Для ведения личного подсобного хозяйства	1721	

1	2	3	4	5	6	7	8	9
732	732	59:32:1910001:30	Собственность	Пермский край, Пермский район, Сылвенское с/п, с. Троица, ул. Комсомольская, дом 17	Земли населенных пунктов	Для личного подсобного хозяйства	1654	
733	733	59:32:1910001:3204	Собственность	Пермский край, Пермский район, с. Троица, ул. Совхозная, д. 13	Земли населенных пунктов	Для ведения личного подсобного хозяйства	1708	
734	734	59:32:1910001:3640	Общая долевая собственность	Пермский край, Пермский район, с. Троица, ул. Совхозная	Земли населенных пунктов	для индивидуального жилищного строительства	1904	
735	735	59:32:1910001:86	Собственность	Пермский край, Пермский район, Сылвенское с/п, с. Троица, ул. Клубная, дом 4	Земли населенных пунктов	для личного подсобного хозяйства	3482	Местоположение границ ранее учтенного земельного участка не установлено в соответствии с требованиями действующего земельного законодательства
736	736	59:32:1910001:80	Общая долевая собственность	Пермский край, Пермский р-н, с/п Сылвенское, с. Троица, ул. Совхозная, дом 9	Земли населенных пунктов	Для ведения личного подсобного хозяйства	1890	
737	737	59:32:1910001:78	Собственность	Пермский край, Пермский район, Сылвенское с/п, с. Троица, ул. Совхозная, 9 а	Земли населенных пунктов	Для ведения личного подсобного хозяйства	2135	
738	738	59:32:1910001:2067	Собственность	Пермский край, р-н Пермский, Сылвенское с/п, с. Троица, ул. Советская, дом 26	Земли населенных пунктов	Для ведения личного подсобного хозяйства	1701	
739	739	59:32:1910001:2195	Собственность	Пермский край, Пермский район, Сылвенское с/п, с. Троица, ул. Советская, 24а	Земли населенных пунктов	Для ведения личного подсобного хозяйства	391	

1	2	3	4	5	6	7	8	9
740	740	59:32:1910001:649	Собственность	Пермский край, Пермский район, Сылвенское с/п, с. Троица, ул. Советская, дом 24	Земли населенных пунктов	Для ведения личного подсобного хозяйства	1500	
741	741	59:32:1910001:3208	Собственность	Пермский край, Пермский район, Сылвенское с/п, с. Троица, ул. Советская, д. 22	Земли населенных пунктов	для ведения личного подсобного хозяйства	1199	
742	742	59:32:1910001:651	Собственность	Пермский край, Пермский район, Сылвенское с/п, с. Троица, ул. Советская, дом 22	Земли населенных пунктов	Для ведения личного подсобного хозяйства	2218	
743	743	59:32:1910001:2154	Собственность	Пермский край, Пермский район, Сылвенское с/п, с. Троица, ул. Советская, дом 18	Земли населенных пунктов	Для историко- культурной деятельности	2630	
744	744	59:32:1910001:33	Собственность	Пермский край, Пермский район, Сылвенское с/п, с. Троица, ул. Советская, дом 18	Земли населенных пунктов	Для ведения личного подсобного хозяйства	1645	
745	745	59:32:1910001:76	Собственность	Пермский край, Пермский район, Сылвенское с/п, с. Троица, ул. Совхозная, дом 5	Земли населенных пунктов	для личного подсобного хозяйства	2650	Местоположение границ ранее учтенного земельного участка не установлено в соответствии с требованиями действующего зе- мельного законодательства
746	746	59:32:1910001:2933	Собственность	Пермский край, Пермский район, Сылвенское с/п, с.Троица, ул.Совхозная, 7	Земли населенных пунктов	Для личного подсобного хозяйства	351	Местоположение границ ранее учтенного земельного участка не установлено в соответствии с требованиями действующего земельного законодательства

1	2	3	4	5	6	7	8	9
747	747	59:32:1910001:408	Собственность	Пермский край, Пермский район, Сылвенское с/п, с. Троица, ул. Совхозная, дом 7, квартира 1	Земли населенных пунктов	Для ведения личного подсобного хозяйства	397	
748	748	59:32:1910001:34	Собственность	Пермский край, р-н Пермский, с/п Сылвенское, с. Троица, ул. Советская, дом 16	Земли населенных пунктов	для личного подсобного хозяйства	2200	
749	749	59:32:1910001:2057	Собственность	Пермский край, Пермский район, Сылвенское с/п, с. Троица, примыкает к участку при Доме 16 по ул.Советская	Земли населенных пунктов	Для ведения личного подсобного хозяйства	144	
750	750	59:32:1910001:3356	Общая долевая собственность	Пермский край, Пермский район, Сылвенское с/п, с. Троица, ул. Советская, 14	Земли населенных пунктов	для индивидуального жилищного строительства	334	
751	751	59:32:1910001:75	Общая долевая собственность	Пермский край, Пермский район, Сылвенское с/п, с. Троица, ул. Совхозная, 10	Земли населенных пунктов	Для ведения личного подсобного хозяйства	1769	Местоположение границ ранее учтенного земельного участка не установлено в соответствии с требованиями действующего зе- мельного законодательства
752	752	59:32:1910001:2072	Собственность	Пермский край, Пермский район, Сылвенское с/п, с. Троица, ул. Совхозная, дом 8	Земли населенных пунктов	Для садоводства	1400	
753	753	59:32:1910001:2247	Собственность	Пермский край, Пермский район, Сылвенское с/п, с. Троица, ул. Совхозная, 6	Земли населенных пунктов	Для личного подсобного хозяйства	300	Местоположение границ ранее учтенного земельного участка не установлено в соответствии с требованиями действующего зе- мельного законодательства

1	2	3	4	5	6	7	8	9
754	754	59:32:1910001:3316	Собственность	Российская Федерация, Пермский край, Пермский район, Сылвенское с/п, с. Троица, ул. Совхозная, 6/2	Земли населенных пунктов	личное подсобное хозяйство	836	
755	755	59:32:1910001:68	Собственность	Пермский край, Пермский район, Сылвенское с/п, с. Троица, ул. Садовая, дом 8	Земли населенных пунктов	Для ведения личного подсобного хозяйства	1500	
756	756	59:32:1910001:67	Собственность	Пермский край, Пермский район, Сылвенское с/п, с. Троица, ул. Садовая, дом 6	Земли населенных пунктов	Для ведения личного подсобного хозяйства	1878	
757	757	59:32:1910001:3645	Собственность	Пермский край, Пермский район, Троицкая с/а, с. Троица, ул. Комсомольская, 11 "а"	Земли населенных пунктов	для личного подсобного хозяйства	1630	
758	758	59:32:1910001:2135	Собственность	Пермский край, р-н Пермский, с/о Троицкий, с. Троица, ул. Комсомольская, дом 11 б	Земли населенных пунктов	для личного подсобного хозяйства	533	
759	759	59:32:1910001:3358	Общая долевая собственность	Российская Федерация, Пермский край, Пермский район, Сылвенское с/п, с. Троица, ул. Комсомольская, 11в	Земли населенных пунктов	для ведения личного подсобного хозяйства	726	
760	760	59:32:1910001:2065	Собственность	Пермский край, р-н Пермский, с/о Троицкий, с. Троица, ул. Комсомольская, дом 11	Земли населенных пунктов	Для ведения личного подсобного хозяйства	1998	
761	761	59:32:1910001:102	Собственность	Пермский край, Пермский район, Сылвенское с/пос, с. Троица, ул. Комсомольская, дом 9	Земли населенных пунктов	Для ведения личного подсобного хозяйства	751	

1	2	3	4	5	6	7	8	9
762	762	59:32:1910001:2928	Собственность	Пермский край, Пермский район, Сылвенское с/пос, с. Троица, ул. Полевая	Земли населенных пунктов	для ведения личного подсобного хозяйства	730	
763	763	59:32:1910001:2224	Собственность	Пермский край, Пермский район, Сылвенское с/пос, с. Троица, ул. Полевая, 7б	Земли населенных пунктов	Для ведения личного подсобного хозяйства	68	
764	764	59:32:1910001:2929	Собственность	Пермский край, Пермский район, Сылвенское с/пос, с. Троица, ул. Полевая	Земли населенных пунктов	для ведения личного подсобного хозяйства	945	
765	765	59:32:1910001:2222	Собственность	Пермский край, Пермский район, Сылвенское с/пос, с. Троица, ул. Полевая, 7а	Земли населенных пунктов	Для ведения личного подсобного хозяйства	600	
766	766	59:32:1910001:1427	Общая долевая собственность	Пермский край, Пермский район, Сылвенское с/пос, с. Троица, ул. Садовая, дом 4а	Земли населенных пунктов	Для ведения личного подсобного хозяйства	1632	
767	767	59:32:1910001:1053	Собственность	Пермский край, Пермский район, Сылвенское с/пос., с. Троица, ул. Полевая, 5	Земли населенных пунктов	Для ведения личного подсобного хозяйства	963	
768	768	59:32:1910001:3679	-	Пермский край, Пермский район, с. Троица, ул. Клубная	Земли населенных пунктов	Трубопроводный транспорт	3	
769	769	59:32:1910001:3409	Собственность	Пермский край, Пермский район, с. Троица, ул. Полевая, д. №4	Земли населенных пунктов	Для ведения личного подсобного хозяйства	1825	
770	770	59:32:1910001:2163	Собственность	Пермский край, Пермский район, Сылвенское с/пос, с. Троица, ул. Комсомольская, дом 5	Земли населенных пунктов	Для ведения личного подсобного хозяйства	1646	
771	771	59:32:1910001:2201	Общая долевая собственность	Пермский край, Пермский район, Сылвенское с/пос, с. Троица	Земли населенных пунктов	под жилую малоэтажную застройку	2528	

1	2	3	4	5	6	7	8	9
772	772	59:32:1910001:43	Собственность	Пермский край, Пермский район, Сылвенское с/пос, с. Троица, ул. Комсомольская, дом 1а	Земли населенных пунктов	Для ведения личного подсобного хозяйства	1161	
773	773	59:32:1910001:2918	Собственность	Пермский край, Пермский район, Сылвенское с/п, с. Троица, ул. Комсомольская, д. 3	Земли населенных пунктов	Для садоводства	927	
774	774	59:32:1910001:3681	Собственность	Пермский край, Пермский район, с. Троица, ул. Комсомольская	Земли населенных пунктов	Ведение огородничества	159	
775	775	59:32:1910001:3682	Собственность	Пермский край, Пермский район, с. Троица, ул. Комсомольская	Земли населенных пунктов	Ведение огородничества	278	
776	776	59:32:1910001:3680	Собственность	Пермский край, Пермский район, с. Троица, ул. Комсомольская	Земли населенных пунктов	Ведение огородничества	559	
777	777	59:32:1910001:695	Собственность	Пермский край, Пермский район, Сылвенское с/п, с. Троица, ул. Садовая, 2-а	Земли населенных пунктов	Для личного подсобного хозяйства	1448	
778	778	59:32:1910001:95	Собственность	Пермский край, Пермский р-н, с/п Сылвенское, с. Троица, ул. Садовая, 2	Земли населенных пунктов	Для ведения личного подсобного хозяйства	800	
779	779	59:32:1910001:3351	Постоянное (бессрочное) пользование	Пермский край, Пермский район, Сылвенское с/п, с. Троица, ул. Садовая	Земли населенных пунктов	Площадки детские, спортивные, для отдыха	709	
780	780	59:32:1910001:63	Собственность	Пермский край, Пермский район, Сылвенское с/пос., с. Троица, ул. Садовая, 5-1	Земли населенных пунктов	Для личного подсобного хозяйства	1587	

1	2	3	4	5	6	7	8	9
781	781	59:32:1910001:2113	Аренда	Пермский край, р-н Пермский, с/о Троицкий, с. Троица, ул. Садовая, дом 3а	Земли населенных пунктов	Для садоводства	109	
782	782	59:32:1910001:61	Собственность	Пермский край, р-н Пермский, с/а Троицкая, с. Троица, ул. Садовая, дом 3	Земли населенных пунктов	для личного подсобного хозяйства	1350	
783	783	59:32:1910001:3237	Собственность	Пермский край, Пермский район, Сылвенское с/п, с. Троица, ул. Совхозная, д. 4	Земли населенных пунктов	Для ведения личного подсобного хозяйства	1000	Местоположение границ ранее учтенного земельного участка не установлено в соответствии с требованиями действующего земельного законодательства
784	784	59:32:1910001:62	Собственность	Пермский край, Пермский район, Сылвенское с/п, с. Троица, ул. Совхозная, 2а	Земли населенных пунктов	Для ведения садоводства	659	Местоположение границ ранее учтенного земельного участка не установлено в соответствии с требованиями действующего земельного законодательства
785	785	59:32:1910001:2968	Аренда	Пермский край, Пермский район, Сылвенское с/п, с. Троица, ул. Советская, д. 10а	Земли населенных пунктов	Под жилую застройку Индивидуальную	260	
786	786	59:32:1910001:36	Собственность	Пермский край, Пермский район, Сылвенское с/п, с. Троица, ул. Советская, 12	Земли населенных пунктов	Объекты культуры, искусства	790	Местоположение границ ранее учтенного земельного участка не установлено в соответствии с требованиями действующего земельного законодательства

1	2	3	4	5	6	7	8	9
787	787	59:32:1910001:37	Собственность	Пермский край, Пермский район, Сылвенское с/п, с. Троица, ул. Советская, дом 10б	Земли населенных пунктов	Для ведения личного подсобного хозяйства	806	
788	788	59:32:1910001:2889	Общая долевая собственность	Пермский край, Пермский район, Сылвенское с/п, с. Троица, ул Советская, 10	Земли населенных пунктов	Для ведения личного подсобного хозяйства	530	
789	789	59:32:1910001:3357	Общая долевая собственность	Российская Федерация, Пермский край, Пермский район, Сылвенское с/п, с. Троица, ул. Садовая, 1	Земли населенных пунктов	для ведения личного подсобного хозяйства	1727	
790	790	59:32:1910001:59	Собственность	Пермский край, Пермский район, Сылвенское с/п, с. Троица, ул. Полевая, дом 3	Земли населенных пунктов	Для ведения личного подсобного хозяйства	1800	Местоположение границ ранее учтенного земельного участка не установлено в соответствии с требованиями действующего зе- мельного законодательства
791	791	59:32:1910001:3395	Собственность	Пермский край, Пермский р-н, с. Троица, ул. Советская	Земли населенных пунктов	для ведения личного подсобного хозяйства	435	
792	-	59:32:1910001:666	Собственность	Пермский край, Пермский район, Сылвенское с/п, с. Троица, ул. Полевая, 1а	Земли населенных пунктов	Для ведения личного подсобного хозяйства	229	Местоположение границ ранее учтенного земельного участка не установлено в соответствии с требованиями действующего зе- мельного законодательства. На местности не идентифицирован.

1	2	3	4	5	6	7	8	9
793	793	59:32:1910001:2919	Аренда	Пермский край, Пермский район, Сылвенское с/п, с.Троица, ул.Советская, д.8, кв.3.	Земли населенных пунктов	под жилую застройку индивидуальную	284	
794	794	59:32:1910001:661	Собственность	Пермский край, Пермский р-н, Сылвенское с/п, с. Троица, ул. Советская, 6	Земли населенных пунктов	Для ведения личного подсобного хозяйства	815	
795	795	59:32:1910001:93	Собственность	Пермский край, Пермский р-н, Сылвенское с/п, с. Троица, ул. Советская, дом 4, кв. 2	Земли населенных пунктов	Для ведения личного подсобного хозяйства	1938	
796	796	59:32:1910001:696	Собственность	Пермский край, Пермский район, Сылвенское с/п, с. Троица, ул. Советская, 4 -1	Земли населенных пунктов	Под жилую дачную застройку	1400	
797	797	59:32:1910001:2037	Собственность	Пермский край, Пермский район, Сылвенское с/п, с. Троица, ул. Советская, дом 2 а	Земли населенных пунктов	Для ведения личного подсобного хозяйства	253	
798	798	59:32:1910001:710	Собственность	Пермский край, Пермский район, Сылвенское с/п, с. Троица, ул. Советская, 2	Земли населенных пунктов	Для садоводства	500	
799	799	59:32:1910001:2206	Постоянное (бессрочное) пользование	Пермский край, Пермский район, Сылвенское с/п, с. Троица	Земли населенных пунктов	Для туристско- рекреационной деятельности	2254	Местоположение границ ранее учтенного земельного участка не установлено в соответствии с требованиями действующего зе- мельного законодательства

1	2	3	4	5	6	7	8	9
800	800	59:32:1910001:2207	Собственность	Пермский край, Пермский район, Сылвенское с/п, с. Троица, ул. Советская, 57	Земли населенных пунктов	Под жилую застройку Малозэтажную	689	Местоположение границ ранее учтенного земельного участка не установлено в соответствии с требованиями действующего зе- мельного законодательства
801	801	59:32:1910001:2208	Собственность	Пермский край, Пермский р-н, Сылвенское с/п, с. Троица, ул. Советская, 55	Земли населенных пунктов	Под жилую застройку Малозэтажную	2171	
802	802	59:32:1910001:2111	Аренда	Пермский край, Пермский район, Сылвенское с/п, с. Троица	Земли населенных пунктов	Для туристско- рекреационной деятельности	2415	
803	803	59:32:1910001:2156	Собственность	Пермский край, Пермский район, Сылвенское с/п, с. Троица, ул. Советская, дом 51	Земли населенных пунктов	под индивидуальную жилую застройку	1449	
804	804	59:32:1910001:3321	Собственность	Российская Федерация, Пермский край, Пермский район, Сылвенское с/п, с. Троица, ул. Советская, 53	Земли населенных пунктов	индивидуальные жилые дома с приусадебными участками	1000	
805	805	59:32:1910001:3286	Собственность	Пермский край, Пермский район, с/п Сылвенское, с. Троица, ул. Советская	Земли населенных пунктов	индивидуальные жилые дома с приусадебными участками	899	
806	806	59:32:1910001:2050	Собственность	Пермский край, Пермский район, Троицкое с/п, с. Троица, ул. Советская, дом 51	Земли населенных пунктов	Для ведения садоводства	725	
807	807	59:32:1910001:2051	Собственность	Пермский край, Пермский район, Троицкое с/п, с. Троица, ул. Советская, дом 49	Земли населенных пунктов	садоводства	662	

1	2	3	4	5	6	7	8	9
808	808	59:32:1910001:634	Собственность	Пермский край, Пермский район, Сылвенское с/п, с. Троица, ул. Советская, дом 47	Земли населенных пунктов	Для ведения личного подсобного хозяйства	2030	
809	809	59:32:1910001:3331	Постоянное (бессрочное) пользование	Пермский край, Пермский р-н, с. Троица, ул. Советская	Земли населенных пунктов	Площадки детские, спортивные, для отдыха	7287	
810	810	59:32:0000000:14109	-	Пермский край, Пермский район, Сылвенское с/п, с.Троица, берег	Земли населенных пунктов	места общего пользования (пляж)	42938	
811	811	59:32:1910001:703	Собственность	Пермский край, Пермский район, Сылвенское с/п, с. Троица, ул. Советская, дом 45	Земли населенных пунктов	Для ведения личного подсобного хозяйства	4294	
812	812	59:32:1910001:3366	Собственность	Пермский край, Пермский район, Сылвенское с/п, с. Троица, ул. Советская	Земли населенных пунктов	Для ведения личного подсобного хозяйства	2545	
813	813	59:32:1910001:2301	-	Пермский край, Пермский район, Сылвенское с/пос., с. Троица	Земли населенных пунктов	для благоустройства территории (для устройства газона, пешеходных дорожек и других элементов благоустройства)	438	
814	814	59:32:1910001:2305	-	Пермский край, Пермский район, Сылвенское с/п, с. Троица	Земли населенных пунктов	для благоустройства территории (для устройства газонов, пешеходных дорожек и других элементов благоустройства)	491	
815	815	59:32:1910001:3171	Собственность	Пермский край, Пермский район, Сылвенское с/п, с.Троица, ул.Советская, 416	Земли населенных пунктов	для ведения личного подсобного хозяйства	700	

1	2	3	4	5	6	7	8	9
816	816	59:32:1910001:3170	Собственность	Пермский край, Пермский район, Сылвенское с/п, с.Троица, ул.Советская, д.41	Земли населенных пунктов	для ведения личного подсобного хозяйства	1260	
817	817	59:32:1910001:3172	Собственность	Пермский край, Пермский район, Сылвенское с/п, с.Троица, ул.Советская, д.41а	Земли населенных пунктов	для ведения личного подсобного хозяйства	559	
818	818	59:32:1910001:2251	Собственность	Пермский край, Пермский район, Сылвенское с/п, с. Троица, ул. Советская, дом 39	Земли населенных пунктов	Для садоводства	1100	Местоположение границ ранее учтенного земельного участка не установлено в соответствии с требованиями действующего зе- мельного законодательства
819	819	59:32:1910001:2205	Общая долевая собственность	Пермский край, Пермский район, Сылвенское с/п, с. Троица, ул. Советская, дом 37	Земли населенных пунктов	Для садоводства	1500	Местоположение границ ранее учтенного земельного участка не установлено в соответствии с требованиями действующего зе- мельного законодательства
820	820	59:32:1910001:232	Общая долевая собственность	Пермский край, Пермский район, Сылвенское с/п, с. Троица, ул. Советская, дом 35а	Земли населенных пунктов	Для ведения личного подсобного хозяйства	2036	Местоположение границ ранее учтенного земельного участка не установлено в соответствии с требованиями действующего зе- мельного законодательства

1	2	3	4	5	6	7	8	9
821	821	59:32:1910001:231	-	Пермский край, Пермский район, Сылвенское с/п, с. Троица, ул. Советская, дом 35	Земли населенных пунктов	Для ведения личного подсобного хозяйства	1400	Местоположение границ ранее учтенного земельного участка не установлено в соответствии с требованиями действующего зе- мельного законодательства
822	822	59:32:1910001:3202	Собственность	Пермский край, Пермский район, Сылвенское с/п., с. Троица	Земли населенных пунктов	для благоустройства территории (устройство газонов, пешеходных дорожек и др. элементов благоустройства)	191	
823	823	59:32:1910001:230	Собственность	Пермский край, р-н Пермский, Сылвенское с/п, с Троица, ул Советская, д 33	Земли населенных пунктов	Для ведения личного подсобного хозяйства	1500	
824	824	59:32:1910001:3093	Собственность	Пермский край, Пермский район, Сылвенское с/п, с. Троица, ул. Советская, д. 31	Земли населенных пунктов	Для ведения личного подсобного хозяйства	840	
825	825	59:32:1910001:3375	Собственность	Пермский край, Пермский р-н, с. Троица, ул. Советская	Земли населенных пунктов	для ведения личного подсобного хозяйства	780	
826	826	59:32:1910001:2269	Собственность	Пермский край, Пермский район, Сылвенское с/п, с. Троица, ул. Советская, дом 29а	Земли населенных пунктов	для ведения личного подсобного хозяйства	600	
827	827	59:32:1910001:3602	Собственность	Пермский край, Пермский район, с. Троица, ул. Советская	Земли населенных пунктов	Для ведения личного подсобного хозяйства	722	
828	828	59:32:1910001:2941	Собственность	Пермский край, Пермский район, Сылвенское с/п, с.Троица, ул.Зеленая, 1а	Земли населенных пунктов	Для ведения личного подсобного хозяйства	876	

1	2	3	4	5	6	7	8	9
829	829	59:32:1910001:2997	Собственность	Пермский край, Пермский район, Сылвенское с/п, с.Троица, ул.Зеленая, д.1	Земли населенных пунктов	Для ведения личного подсобного хозяйства	826	
830	830	59:32:1910001:2996	Собственность	Пермский край, Пермский район, Сылвенское с/п, с.Троица, ул.Зеленая, 16	Земли населенных пунктов	индивидуальные жилые дома с приусадебными участками, объекты торговли	50	
831	831	59:32:1910001:82	Собственность	Пермский край, Пермский р-н, с/п Сылвенское, с. Троица, ул. Советская, 25	Земли населенных пунктов	Для ведения подсобного сельского хозяйства	1840	
832	832	59:32:1910001:225	Собственность	Пермский край, Пермский район, Сылвенское с/п, с. Троица, ул. Советская, дом 23	Земли населенных пунктов	для личного подсобного хозяйства	800	
833	833	59:32:1910001:7	Аренда	Пермский край, Пермский район, Сылвенское с/п, с. Троица, примыкает к участку по улице Советская, 23	Земли населенных пунктов	Для садоводства	911	
834	834	59:32:1910001:3301	Собственность	Пермский край, Пермский район, с. Троица, ул. Советская, д. 21	Земли населенных пунктов	для ведения личного подсобного хозяйства	1500	Местоположение границ ранее учтенного земельного участка не установлено в соответствии с требованиями действующего зе- мельного законодательства
835	835	59:32:1910001:2029	-	Пермский край, р-н Пермский, с/о Троицкий, с. Троица, ул. Советская	Земли населенных пунктов	Предпринимательство	52	Местоположение границ ранее учтенного земельного участка не установлено в соответствии с требованиями действующего зе- мельного законодательства

1	2	3	4	5	6	7	8	9
836	836	59:32:1910001:3604	Аренда	Российская Федерация, Пермский край, Пермский район, Сылвенское с/п, с. Троица, ул. Советская, 21а	Земли населенных пунктов	магазины	588	
837	837	59:32:1910001:3350	Постоянное (бессрочное) пользование	Пермский край, Пермский р-н, с. Троица, ул. Советская, д. 19а	Земли населенных пунктов	объекты культуры, искусства	823	
838	838	59:32:1910001:2071	Собственность	Пермский край, Пермский район, Сылвенское с/п, с. Троица, ул. Советская, дом 19-д	Земли населенных пунктов	Для туристско- рекреационной деятельности	1500	Местоположение границ ранее учтенного земельного участка не установлено в соответствии с требованиями действующего зе- мельного законодательства
839	839	59:32:1910001:2161	Собственность	Пермский край, Пермский район, Сылвенское с/п, с. Троица, ул. Советская, дом 19	Земли населенных пунктов	Для ведения личного подсобного хозяйства	1526	
840	840	59:32:1910001:644	Собственность	Пермский край, Пермский район, Сылвенское с/пос., с. Троица, ул. Советская, 17	Земли населенных пунктов	Для ведения личного подсобного хозяйства	2300	
841	841	59:32:1910001:3370	Безвозмездное (срочное) пользование земельным/лесн ым участком	Пермский край, Пермский район, Сылвенское с/п, с. Троица, ул. Советская	Земли населенных пунктов	Для размещения элементов благоустройства территории (для установки мемориала с Поклонным крестом)	50	
842	842	59:32:1910001:643	Собственность	Пермский край, р-н Пермский, с/о Троицкий, с. Троица, ул. Советская, дом 15	Земли населенных пунктов	для личного подсобного хозяйства	2500	

1	2	3	4	5	6	7	8	9
843	843	59:32:1910001:2171	Постоянное (бессрочное) пользование	Пермский край, Пермский район, Сылвенское с/п, с. Троица	Земли населенных пунктов	для строительства АТС	300	Местоположение границ ранее учтенного земельного участка не установлено в соответствии с требованиями действующего земельного законодательства
844	844	59:32:1910001:2316	Собственность	Пермский край, Пермский район, Сылвенское с/п, с. Троица, ул. Советская, д. 15/4	Земли населенных пунктов	Зели гаражей и автостоянок (под зданием гаража)	659	
845	845	59:32:1910001:2084	Общая долевая собственность	Пермский край, Пермский район, Сылвенское с/п, с. Троица, ул. Советская	Земли населенных пунктов	Для садоводства	900	
846	846	59:32:1910001:3379	Собственность	Пермский край, Пермский р-н, с. Троица, ул. Советская	Земли населенных пунктов	для ведения личного подсобного хозяйства	600	
847	847	59:32:1910001:3378	Собственность	Пермский край, Пермский р-н, с. Троица, ул. Советская	Земли населенных пунктов	для ведения личного подсобного хозяйства	1081	
848	848	59:32:1910001:2225	Собственность	Пермский край, Пермский район, Сылвенское с/п, с. Троица, ул. Советская, 11а	Земли населенных пунктов	Для ведения личного подсобного хозяйства	918	
849	849	59:32:1910001:47	Собственность	Пермский край, Пермский р-н, Сылвенское с/п, с. Троица, ул. Советская, дом 13	Земли населенных пунктов	Для ведения личного подсобного хозяйства	869	
850	850	59:32:1910001:2995	Собственность	Пермский край, Пермский район, Сылвенское с/пос., с. Троица, ул. Советская, д. 13, кв. 2	Земли населенных пунктов	для ведения личного подсобного хозяйства	669	

1	2	3	4	5	6	7	8	9
851	851	59:32:1910001:3317	Постоянное (бессрочное) пользование	Пермский край, Пермский район, Сылвенское с/п, с. Троица, южнее улицы Советской	Земли населенных пунктов	площадки детские, спортивные, для отдыха	11700	
852	852	59:32:1910001:640	Собственность	Пермский край, р-н Пермский, с/п Сылвенское, с Троица, ул Советская, д 11	Земли населенных пунктов	Для ведения личного подсобного хозяйства	996	
853	853	59:32:1910001:641	Общая долевая собственность	Пермский край, Пермский район, Сылвенское с/п, с. Троица, ул. Советская, 9	Земли населенных пунктов	Для ведения личного подсобного хозяйства	1199	
854	854	59:32:1910001:2157	-	Пермский край, р-н Пермский, с/п Сылвенское, с. Троица, ул. Советская, дом 7	Земли населенных пунктов	Под жилую застройку Индивидуальную	2065	
855	855	59:32:1910001:2930	-	Пермский край, Пермский район, Сылвенское с/п, село Троица, улица Советская (На земельном участке расположен объект недвижимости; часть жилого дома с адресом: ул. Советская, дом 7).	Земли населенных пунктов	Под жилую застройку Индивидуальную	607	Сведения о земельном участке носят временный характер
856	856	59:32:1910001:2931	Общая долевая собственность	Пермский край, район Пермский, с/п Сылвенское, с. Троица, ул. Советская, д.7, кв.3	Земли населенных пунктов	Под жилую застройку Индивидуальную	1458	
857	857	59:32:1910001:3337	Собственность	Российская Федерация, Пермский край, Пермский район, Сылвенское с/п, с. Троица, ул. Советская, 5	Земли населенных пунктов	Личное подсобное хозяйство	1193	
858	858	59:32:1910001:3338	Собственность	Российская Федерация, Пермский край, Пермский район, Сылвенское с/п, с. Троица, ул. Советская, 3	Земли населенных пунктов	Личное подсобное хозяйство	1335	

1	2	3	4	5	6	7	8	9
859	859	59:32:1910001:336	Собственность	Пермский край, Пермский р-н, Сылвенское с/п, с. Троица, ул. Советская, 1	Земли населенных пунктов	Для садоводства	660	
860	860	59:32:1910001:2283	Постоянное (бессрочное) пользование	Пермский край, Пермский р-н, Сылвенское с/п, с. Троица	Земли населенных пунктов	Для паромной переправы	281	
861	861	59:32:1910001:714	Собственность	Пермский край, Пермский р-н, Сылвенское с/п, с. Троица	Земли населенных пунктов	Для природоохранной деятельности	304	
862	862	59:32:1910001:800	Собственность	Пермский край, Пермский р-н, Сылвенское с/п, с. Троица, примыкает к участку при доме 8 по ул. В.Каменского	Земли населенных пунктов	для личного подсобного хозяйства	19	
863	863	59:32:1910001:161	Собственность	Пермский край, Пермский р-н, Сылвенское с/п, с. Троица, ул. В.Каменского, дом 8 а	Земли населенных пунктов	под индивидуальную жилую застройку	1500	
864	864	59:32:1910001:2196	Общая долевая собственность	Пермский край, Пермский р-н, Сылвенское с/п, с. Троица	Земли населенных пунктов	для строительства садового дома	800	Местоположение границ ранее учтенного земельного участка не установлено в соответствии с требованиями действующего зе- мельного законодательства
865	-	59:32:1910001:16	-	Пермский край, Пермский р-н, Сылвенское с/п, с. Троица, ул. Комсомольская	Земли населенных пунктов	Для ведения личного подсобного хозяйства	1586	Местоположение границ ранее учтенного земельного участка не установлено в соответствии с требованиями действующего земельного законодательства

1	2	3	4	5	6	7	8	9
866	-	59:32:1910001:2030	Собственность	Пермский край, Пермский р-н, Сылвенское с/п, с. Троица, ул. Советская, 44	Земли населенных пунктов	Для личного подсобного хозяйства	1201	Местоположение границ ранее учтенного земельного участка не установлено в соответствии с требованиями действующего земельного законодательства
867	-	59:32:1910001:2166	-	Пермский край, Пермский р-н, Сылвенское с/п, с. Троица	Земли населенных пунктов	Для индивидуального строительства	1500	Местоположение границ ранее учтенного земельного участка не установлено в соответствии с требованиями действующего зе- мельного законодательства. На местности не идентифицирован.
868	-	59:32:1910001:2228	-	Пермский край, Пермский р-н, Сылвенское с/п, с. Троица, примыкает к д. 41 по ул. Советская	Земли населенных пунктов	Для посадки овощей	200	Местоположение границ ранее учтенного земельного участка не установлено в соответствии с требованиями действующего зе- мельного законодательства. На местности не идентифицирован.
869	-	59:32:1910001:2261	Собственность	Пермский край, Пермский р-н, Сылвенское с/п, с. Троица	Земли населенных пунктов	Для сада	600	Местоположение границ ранее учтенного земельного участка не установлено в соответствии с требованиями действующего зе- мельного законодательства. На местности не идентифицирован.

1	2	3	4	5	6	7	8	9
870	-	59:32:1910001:2308	-	Пермский край, р-н Пермский, с/п Сылвенское, с Троица, ул Зеленая, 63	Земли населенных пунктов	Для ведения личного подсобного хозяйства	1500	Местоположение границ ранее учтенного земельного участка не установлено в соответствии с требованиями действующего земельного законодательства. На местности не идентифицирован.
871	-	59:32:1910001:234	-	Пермский край, Пермский р-н, Сылвенское с/п, с. Троица	Земли населенных пунктов	Для ведения личного подсобного хозяйства	353	Местоположение границ ранее учтенного земельного участка не установлено в соответствии с требованиями действующего земельного законодательства. На местности не идентифицирован.
872	-	59:32:1910001:3201	-	Пермский край, Пермский район, с. Троица	Категория не установлена	Для ведения личного подсобного хозяйства	800	Местоположение границ ранее учтенного земельного участка не установлено в соответствии с требованиями действующего земельного законодательства. На местности не идентифицирован.
873	-	59:32:1910001:565	Собственность	Пермский край, Пермский р-н, Сылвенское с/п, с. Троица, ул. Клубная, 46	Земли населенных пунктов	Под жилую застройку Индивидуальную	1434	Местоположение границ ранее учтенного земельного участка не установлено в соответствии с требованиями действующего земельного законодательства

1	2	3	4	5	6	7	8	9
874	-	59:32:1910001:590	-	Пермский край, р-н Пермский, с/о Троицкий, с. Троица, ул. Клубная, дом 45	Земли населенных пунктов	Под жилую застройку Индивидуальную	1500	Местоположение границ ранее учтенного земельного участка не установлено в соответствии с требованиями действующего земельного законодательства. На местности не идентифицирован.
875	-	59:32:1910001:592	Собственность	Пермский край, р-н Пермский, с/п Сылвенское, с. Троица, ул. Клубная, дом 41	Земли населенных пунктов	под строительство индивидуального жилого дома	1500	Местоположение границ ранее учтенного земельного участка не установлено в соответствии с требованиями действующего земельного законодательства.
876	-	59:32:1910001:69	-	Пермский край, Пермский р-н, Сылвенское с/п, с. Троица, ул. Совхозная, 6	Земли населенных пунктов	Для личного подсобного хозяйства	1500	Местоположение границ ранее учтенного земельного участка не установлено в соответствии с требованиями действующего земельного законодательства. На местности не идентифицирован.
877	-	59:32:1910001:85	Постоянное (бессрочное) пользование	Пермский край, р-н Пермский, с/о Троицкий, с. Троица, ул. Клубная, дом 6	Земли населенных пунктов	Жилищное строительство	1776	

1	2	3	4	5	6	7	8	9
878	-	59:32:1910001:560		Пермский край, р-н Пермский, с/о Троицкий, с. Троица, ул. Центральная, дом 23	Земли населенных пунктов	Под жилую застройку Индивидуальную	1500	Местоположение границ ранее учтенного земельного участка не установлено в соответствии с требованиями действующего земельного законодательства. На местности не идентифицирован.
879	879	59:32:3630001:2341		Пермский край, Пермский район, Сылвенское с/п, с. Троица	Земли населенных пунктов	для индивидуального строительства жилого дома	1736	
880	-	59:32:1910001:3697		Пермский край, Пермский район, с. Троица	Земли населенных пунктов	под строительство индивидуального жилого дома	1500	Местоположение границ ранее учтенного земельного участка не установлено в соответствии с требованиями действующего земельного законодательства

Таблица 4 - Экспликация земельных участков по проекту межевания

№ п/п	Номер земельного участка в соответствии с чертежом	Кадастровый номер (обозначение) земельного участка	Вид права	Адрес (местоположение)	Категория земель	Вид разрешенного использования	Площадь по документу, кв.м	Площадь, кв.м	Примечание
1	2	3	4	5	6	7	8	9	10
1	1	59:32:3630001:1530	Собственность	Пермский край, Пермский р-н, Сылвенское с/пос., с. Троица, ул. Северная, 3; позиция 494	Земли населенных пунктов	под индивидуальную жилую застройку	1500	1498	Местоположение границ земельного участка установлено по фактическому использованию
2	2	59:32:3630001:1536	Собственность	Пермский край, Пермский р-н, Сылвенское с/пос, с. Троица, ул. Северная, 17	Земли населенных пунктов	Под жилую застройку Индивидуальную	1500	1566	Местоположение границ земельного участка установлено по фактическому использованию, требуется исправление реестровой ошибки
3	3	59:32:3630001:504	Собственность	Пермский край, Пермский район, Сылвенское с/п, с. Троица, ул. Северная, 23	Земли населенных пунктов	Под жилую застройку Индивидуальную	1265	1353	Местоположение границ земельного участка установлено по фактическому использованию, требуется исправление реестровой ошибки
4	4	59:32:3630001:1528	Собственность	Пермский край, Пермский район, Сылвенское с/п, с. Троица, ул. Северная, дом 25	Земли населенных пунктов	Под жилую застройку Индивидуальную	1465	1506	Местоположение границ земельного участка установлено по фактическому использованию, требуется исправление реестровой ошибки

1	2	3	4	5	6	7	8	9	10
5	5	59:32:3630001:1537	Собственность	Пермский край, Пермский район, Сылвенское с/п, с. Троица, ул. Северная, 27	Земли населенных пунктов	под индивидуальную жилую застройку	1429	988	Местоположение границ земельного участка установлено по фактическому использованию
6	6	59:32:1910001:2318	Собственность	Пермский край, Пермский район, Сылвенское с/п, с. Троица	Земли населенных пунктов	Для индивидуального строительства	1500	1578	Местоположение границ земельного участка установлено по фактическому использованию
7	7	59:32:1910001:568	Собственность	Пермский край, р-н Пермский, с/п Сылвенское, с. Троица, ул. Клубная, дом 40	Земли населенных пунктов	Для ведения личного подсобного хозяйства	1 609	1553	Местоположение границ земельного участка установлено по фактическому использованию, требуется исправление реестровой ошибки
8	8	59:32:1910001:559	Собственность	край Пермский, р-н Пермский, с/пос. Сылвенское, с. Троица, ул. Центральная, 21	Земли населенных пунктов	Под жилую застройку Индивидуальную	1 500	1559	Местоположение границ земельного участка установлено по фактическому использованию, требуется исправление реестровой ошибки
9	9	59:32:1910001:2145	Собственность	край Пермский, р-н Пермский, с/пос. Сылвенское, с. Троица, ул. Клубная, дом 34	Земли населенных пунктов	Под жилую застройку Индивидуальную	1 500	1567	Местоположение границ земельного участка установлено по фактическому использованию, требуется исправление реестровой ошибки
10	10	59:32:1910001:556	Собственность	Пермский край, Пермский район, Сылвенское с/п, с. Троица, ул. Центральная, 15	Земли населенных пунктов	Для индивидуального жилищного строительства	1 655	1592	Местоположение границ земельного участка установлено по фактическому использованию, требуется исправление реестровой ошибки

1	2	3	4	5	6	7	8	9	10
11	11	59:32:1910001:572		край Пермский, р-н Пермский, с/пос. Сылвенское, с. Троица, ул. Клубная, дом 32	Земли населенных пунктов	Под жилую застройку Индивидуальную	1 560	1612	Местоположение границ земельного участка установлено по фактическому использованию, требуется исправление реестровой ошибки
12	12	59:32:1910001:555	-	Пермский край, Пермский р-н, Троицкий с/о, с. Троица, ул. Центральная, дом 13	Земли населенных пунктов	Под жилую застройку Индивидуальную	1500	1597	Местоположение границ земельного участка установлено по фактическому использованию
13	13	59:32:1910001:573	Общая долевая собственность	Пермский край, р-н Пермский, с/о Троицкий, с. Троица, ул. Зеленая, дом 49	Земли населенных пунктов	Для ведения личного подсобного хозяйства	1494	1494	Местоположение границ земельного участка установлено по фактическому использованию
14	14	59:32:1910001:574	Собственность	Пермский край, Пермский р-н, Сылвенское с/п, с. Троица, ул. Зеленая, поз.504	Земли населенных пунктов	Для личного подсобного хозяйства	1509	1471	Местоположение границ земельного участка установлено по фактическому использованию
15	15	59:32:1910001:46	Собственность	Пермский край, Пермский р-н, Сылвенское с/п, с. Троица, поз.484	Земли населенных пунктов	Для ведения личного подсобного хозяйства	1498	1578	Местоположение границ земельного участка установлено по фактическому использованию
16	16	59:32:1910001:539	Собственность	Пермский край, Пермский р-н, Сылвенское с/п, с. Троица, ул. Героя Куфонина, 43	Земли населенных пунктов	Для индивидуального жилищного строительства	1521	1561	Местоположение границ земельного участка установлено по фактическому использованию
17	17	59:32:1910001:545	Собственность	край Пермский, р-н Пермский, с/пос. Сылвенское, с. Троица, ул. Центральная, дом 22	Земли населенных пунктов	Под жилую застройку Индивидуальную	1 560	1428	Местоположение границ земельного участка установлено по фактическому использованию, требуется исправление реестровой ошибки

1	2	3	4	5	6	7	8	9	10
18	18	59:32:1910001:12	Собственность	край Пермский, р-н Пермский, с/п Сылвенское, с. Троица, ул. Героя Куфонины, 41	Земли населенных пунктов	Под жилую застройку Индивидуальную	1 501	1607	Местоположение границ земельного участка установлено по фактическому использованию, требуется исправление реестровой ошибки
19	19	59:32:1910001:2083	Собственность	Пермский край, Пермский р-н, Сылвенское с/п, с. Троица, ул. Центральная, дом 20	Земли населенных пунктов	под индивидуальную жилую застройку	1560	1598	Местоположение границ земельного участка установлено по фактическому использованию
20	20	59:32:1910001:537	Собственность	край Пермский, р-н Пермский, с/п Сылвенское, с. Троица, ул. Г. Куфонины, дом 39	Земли населенных пунктов	Для ведения личного подсобного хозяйства	1 560	1627	Местоположение границ земельного участка установлено по фактическому использованию, требуется исправление реестровой ошибки
21	21	59:32:1910001:2151	Собственность	Пермский край, Пермский р-н, Сылвенское с/п, с. Троица	Земли населенных пунктов	Под жилую застройку Индивидуальную	1560	1636	Местоположение границ земельного участка установлено по фактическому использованию
22	22	59:32:1910001:534	Общая долевая собственность	Пермский край, Пермский р-н, Сылвенское с/п, с. Троица, ул. Героя Куфонины, д. 33	Земли населенных пунктов	Для личного подсобного хозяйства	1561	1498	Местоположение границ земельного участка установлено по фактическому использованию
23	23	59:32:1910001:2150	Собственность	Пермский край, Пермский р-н, Сылвенское с/п, с. Троица, ул. Центральная, дом 12	Земли населенных пунктов	Под индивидуальную жилую застройку	1560	1606	Местоположение границ земельного участка установлено по фактическому использованию
24	24	59:32:1910001:533	Собственность	Пермский край, Пермский р-н, Сылвенское с/п, с. Троица, ул. Героя Куфонины, 31	Земли населенных пунктов	Под жилую застройку Индивидуальную	1626	1620	Местоположение границ земельного участка установлено по фактическому использованию

1	2	3	4	5	6	7	8	9	10
25	25	59:32:1910001:552	Собственность	Пермский край, Пермский р-н, Сылвенское с/п, с. Троица, ул. Зеленая, дом 57	Земли населенных пунктов	для личного подсобного хозяйства	1599	1593	Местоположение границ земельного участка установлено по фактическому использованию
26	26	59:32:1910001:551	Собственность	Пермский край, Пермский р-н, Сылвенское с/п, с. Троица, ул. Зеленая, 61	Земли населенных пунктов	Для индивидуального строительства жилого дома	1400	1398	Местоположение границ земельного участка установлено по фактическому использованию
27	27	59:32:3630001:1546	Собственность	Пермский край, Пермский р-н, с. Троица, ул. Куфониная, 44	Земли населенных пунктов	под жилую индивидуальную застройку	1500	1523	Местоположение границ земельного участка установлено по фактическому использованию, требуется исправление реестровой ошибки
28	28	59:32:1910001:527	Собственность	Пермский край, Пермский р-н, Сылвенское с/п, с. Троица, ул. Героя Куфониная, дом 42	Земли населенных пунктов	Для ведения личного подсобного хозяйства	1533	1523	Местоположение границ земельного участка установлено по фактическому использованию
29	29	59:32:1910001:518	Собственность	Пермский край, Пермский р-н, Сылвенское с/п, с. Троица, ул. В. Каменского, 37	Земли населенных пунктов	под индивидуальную жилую застройку	1500	1550	Местоположение границ земельного участка установлено по фактическому использованию
30	30	:ЗУ30	-	Пермский край, Пермский р-н, Сылвенское с/п, с. Троица, ул. Героя Куфониная	Земли населенных пунктов	Для индивидуального жилищного строительства	1403	1546	Земельный участок образуется путем перераспределения земельного участка с кадастровым номером 59:32:1910001:528 и земель, находящихся в муниципальной собственности (после уточнения местоположения границ земельного участка 59:32:1910001:528)

1	2	3	4	5	6	7	8	9	10
31	31	59:32:1910001:517	Собственность	Пермский край, Пермский р-н, Сылвенское с/п, с. Троица, ул. В.Каменского, 35	Земли населенных пунктов	Для личного подсобного хозяйства	1486	1530	Местоположение границ земельного участка установлено по фактическому использованию
32	32	59:32:1910001:529	Собственность	Пермский край, Пермский р-н, Сылвенское с/п, с. Троица, ул. Г. Куфонины, дом 34	Земли населенных пунктов	под индивидуальную жилую застройку	1486	1505	Местоположение границ земельного участка установлено по фактическому использованию, требуется исправление реестровой ошибки
33	33	59:32:1910001:516	Собственность	Пермский край, Пермский р-н, Сылвенское с/п, с. Троица, ул. В. Каменского, дом 33	Земли населенных пунктов	под индивидуальную жилую застройку	1483	1507	Местоположение границ земельного участка установлено по фактическому использованию, требуется исправление реестровой ошибки
34	34	59:32:1910001:530	Собственность	Пермский край, Пермский р-н, Сылвенское с/п, с. Троица, ул. Зеленая, дом 67	Земли населенных пунктов	Под жилую застройку Индивидуальную	1443	1425	Местоположение границ земельного участка установлено по фактическому использованию, требуется исправление реестровой ошибки
35	35	59:32:1910001:515	Собственность	Пермский край, Пермский р-н, Сылвенское с/п, с. Троица, ул. Зеленая, дом 69	Земли населенных пунктов	под жилую индивидуальную постройку	1626	1654	Местоположение границ земельного участка установлено по фактическому использованию, требуется исправление реестровой ошибки
36	36	59:32:1910001:514	Собственность	край Пермский, р-н Пермский, с/пос. Сылвенское, с. Троица, ул. В. Каменского, 31	Земли населенных пунктов	Для ведения личного подсобного хозяйства	1 304	1262	Местоположение границ земельного участка установлено по фактическому использованию, требуется исправление реестровой ошибки

1	2	3	4	5	6	7	8	9	10
37	37	:3У61	-	Пермский край, Пермский район, Сылвенское с/п, с. Троица, ул. Северная	Земли населенных пунктов	Земельные участки (территории) общего пользования	-	2226	Земельный участок образуется путем объединения земельных участков с кадастровыми номерами 59:32:3630001:133, 59:32:3630001:132, 59:32:3630001:1619, 59:32:3630001:1620, 59:32:3630001:136, 59:32:3630001:134. Образуемый земельный участок подлежит последующему изъятию для муниципальных нужд.
38	38	59:32:3630001:135:3У 1	-	Пермский край, Пермский район, Сылвенское с/п, с. Троица, ул. Северная	Земли населенных пунктов	Земельные участки (территории) общего пользования	-	91	Земельный участок образуется путем раздела земельного участка с кадастровым номером 59:32:3630001:135 для последующего изъятия для муниципальных нужд.
39	39	59:32:3630001:135:3У 2	-	Пермский край, Пермский район, Сылвенское с/п, с. Троица, ул. Северная	Земли населенных пунктов	Для индивидуального жилищного строительства	-	430	Земельный участок образуется путем раздела земельного участка с кадастровым номером 59:32:3630001:135. Требуется разрешение на отклонение от предельных параметров разрешенного строительства, реконструкции объектов капитального строительства.

1	2	3	4	5	6	7	8	9	10
40	40	59:32:3630001:501	Собственность	Пермский край, Пермский район, Сылвенское с/п, с. Троица	Земли населенных пунктов	Для ведения личного подсобного хозяйства	1499	1542	Местоположение границ земельного участка установлено по фактическому использованию, требуется исправление реестровой ошибки
41	41	59:32:3630001:27	Собственность	Пермский край, Пермский р-н, Сылвенское с/п, с. Троица, ул. Полевая, дом 61	Земли населенных пунктов	Для ведения личного подсобного хозяйства	1551	1520	Местоположение границ земельного участка установлено по фактическому использованию
42	42	59:32:1910001:3173	Собственность	Пермский край, Пермский район, Сылвенское с/п, с. Троица, ул. В. Каменского, 48	Земли населенных пунктов	для личного подсобного хозяйства	1560	1567	Местоположение границ земельного участка установлено по фактическому использованию, требуется исправление реестровой ошибки
43	43	59:32:3630001:499	Собственность	Пермский край, Пермский р-н, Сылвенское с/п, с. Троица, ул. Полевая, дом 61	Земли населенных пунктов	Для ведения личного подсобного хозяйства	1513	1631	Местоположение границ земельного участка установлено по фактическому использованию
44	44	59:32:3630001:498	Собственность	Пермский край, Пермский р-н, Сылвенское с/п, с. Троица, ул. Полевая, 61	Земли населенных пунктов	Под жилую застройку Индивидуальную	1501	1551	Местоположение границ земельного участка установлено по фактическому использованию, требуется исправление реестровой ошибки
45	45	59:32:3630001:1535 (входящий в состав единого землепользования 59:32:0000000:143)	Собственность	Пермский край, Пермский р-н., с/п. Сылвенское, с. Троица, ул. Полевая, д. 59	Земли населенных пунктов	Для ведения личного подсобного хозяйства	1029	1043	Местоположение границ земельного участка установлено по фактическому использованию, требуется исправление реестровой ошибки

1	2	3	4	5	6	7	8	9	10
46	46	59:32:1910001:2197	Собственность	Пермский край, Пермский р-н, Сылвенское с/п, с. Троица, ул. В. Каменского, 42	Земли населенных пунктов	Для ведения личного подсобного хозяйства	1482	1519	Местоположение границ земельного участка установлено по фактическому использованию, требуется исправление реестровой ошибки
47	47	59:32:1910001:496	Собственность	Пермский край, Пермский р-н, Сылвенское с/п, с. Троица, Поэзия 425	Земли населенных пунктов	Для ведения личного подсобного хозяйства	1558	1520	Местоположение границ земельного участка установлено по фактическому использованию
48	48	59:32:1910001:495	Собственность	Пермский край, Пермский р-н, Сылвенское с/п, с. Троица, ул. Полевая, дом 55	Земли населенных пунктов	Для ведения личного подсобного хозяйства	1500	1583	Местоположение границ земельного участка установлено по фактическому использованию, требуется исправление реестровой ошибки
49	49	59:32:1910001:2	Собственность	Пермский край, р-н Пермский, Сылвенское с/п, с. Троица, ул. В.Каменского, 36	Земли населенных пунктов	Для ведения личного подсобного хозяйства	1 500	1530	Местоположение границ земельного участка установлено по фактическому использованию, требуется исправление реестровой ошибки
50	50	59:32:1910001:2199	Собственность	край Пермский, р-н Пермский, с/пос. Сылвенское, с. Троица, ул. Зеленая, дом 75	Земли населенных пунктов	Под жилую застройку Индивидуальную	1 473	1497	Местоположение границ земельного участка установлено по фактическому использованию, требуется исправление реестровой ошибки
51	51	59:32:1910001:619	Собственность	Пермский край, Пермский район, Сылвенское с/п, с. Троица, ул. Луговая, 18	Земли населенных пунктов	Под жилую застройку Индивидуальную	1 500	1511	Местоположение границ земельного участка установлено по фактическому использованию, требуется исправление реестровой ошибки

1	2	3	4	5	6	7	8	9	10
52	52	59:32:1910001:565	Собственность	Пермский край, Пермский р-н, Сылвенское с/п, с. Троица, ул. Клубная, 46	Земли населенных пунктов	Под жилую застройку Индивидуальную	1434	1337	Местоположение границ земельного участка установлено по фактическому использованию
53	53	59:32:1910001:3601	Собственность	Пермский край, Пермский район, с. Троица, поз. 154	Земли населенных пунктов	Под строительство индивидуального жилого дома	1550	1551	Местоположение границ земельного участка установлено по фактическому использованию, требуется исправление реестровой ошибки
54	54	59:32:1910001:2030	Собственность	Пермский край, Пермский р-н, Сылвенское с/п, с. Троица, ул. Советская, 44	Земли населенных пунктов	Для личного подсобного хозяйства	1201	1206	Местоположение границ земельного участка установлено по фактическому использованию
55	55	59:32:1910001:592	Собственность	Пермский край, Пермский р-н, Сылвенское с/п, с. Троица, ул. Клубная, дом 41	Земли населенных пунктов	под строительство индивидуального жилого дома	1500	1244	Местоположение границ земельного участка установлено по фактическому использованию
56	56	59:32:1910001:624	Собственность	Пермский край, Пермский район, Сылвенское с/п, с. Троица, ул. Луговая, дом 11	Земли населенных пунктов	Для ведения личного подсобного хозяйства	1 716	1579	Местоположение границ земельного участка установлено по фактическому использованию, требуется исправление реестровой ошибки
57	57	59:32:1910001:282	Собственность	Пермский край, р-н Пермский, с/п Сылвенское, с. Троица, ул. Луговая, 9		Для личного подсобного хозяйства	1 544	1607	Местоположение границ земельного участка установлено по фактическому использованию, требуется исправление реестровой ошибки

1	2	3	4	5	6	7	8	9	10
58	58	59:32:1910001:3599	Собственность	Пермский край, Пермский район, Сылвенское с/п, ул. Юбилейная, 48а	Земли населенных пунктов	Для ведения личного подсобного хозяйства	750	790	Местоположение границ земельного участка установлено по фактическому использованию, требуется исправление реестровой ошибки
59	59	:3У3	-	Пермский край, Пермский район, Сылвенское с/п, ул. Юбилейная	Земли населенных пунктов	Для ведения личного подсобного хозяйства	750	874	Земельный участок образуется путем перераспределения земельного участка с кадастровым номером 59:32:1910001:3600 и земель, находящихся в муниципальной собственности
60	60	59:32:1910001:606	Общая долевая собственность	Пермский край, Пермский р-н, Сылвенское с/п, с. Троица, ул. Юбилейная, 46	Земли населенных пунктов	Для ведения личного подсобного хозяйства	1465	1533	Местоположение границ земельного участка установлено по фактическому использованию
61	61	59:32:1910001:50	Собственность	Пермский край, Пермский район, Сылвенское с/п, с. Троица, ул. Юбилейная, дом 44	Земли населенных пунктов	Для ведения личного подсобного хозяйства	1 550	1593	Местоположение границ земельного участка установлено по фактическому использованию, требуется исправление реестровой ошибки
62	62	59:32:1910001:598	-	Пермский край, Пермский р-н, Сылвенское с/п, с. Троица, Позиция 524	Земли населенных пунктов	Под жилую застройку Индивидуальную	1500	1507	Местоположение границ земельного участка установлено по фактическому использованию
63	63	:3У4	-	Пермский край, Пермский район, Сылвенское с/п, с. Троица, ул. Клубная	Земли населенных пунктов	Для ведения личного подсобного хозяйства	-	1020	Земельный участок образован из земель, находящихся в муниципальной собственности

1	2	3	4	5	6	7	8	9	10
64	64	59:32:1910001:409	Собственность	Пермский край, Пермский р-н, Сылвенское с/п, с. Троица, ул. Зеленая, дом 34	Земли населенных пунктов	Для ведения личного подсобного хозяйства	962	992	Местоположение границ земельного участка установлено по фактическому использованию
65	65	:3У5	-	Пермский край, Пермский р-н, Сылвенское с/п, с. Троица, ул. Зеленая	Земли населенных пунктов	Для индивидуального жилищного строительства	1410	1585	Земельный участок образуется путем перераспределения земельного участка с кадастровым номером 59:32:1910001:583 и земель, находящихся в муниципальной собственности (после уточнения границ земельного участка 59:32:1910001:583)
66	66	59:32:1910001:2139	Собственность	край Пермский, р-н Пермский, с/п Сылвенское, с. Троица, ул. Зеленая, 38		Под жилую застройку Индивидуальную	1 630	1788	Местоположение границ земельного участка установлено по фактическому использованию, требуется исправление реестровой ошибки
67	67	59:32:1910001:49	Собственность	Пермский край, Пермский район, с. Троица, ул. Зеленая, д. 32	Земли населенных пунктов	Для личного подсобного хозяйства	1499	1537	Местоположение границ земельного участка установлено по фактическому использованию
68	68	59:32:1910001:585	Собственность	Пермский край, Пермский р-н, Сылвенское с/п, с. Троица, ул. Юбилейная, дом 32	Земли населенных пунктов	для строительства индивидуального жилиго дома	1629	1622	Местоположение границ земельного участка установлено по фактическому использованию, требуется исправление реестровой ошибки
69	69	59:32:1910001:3697	-	Пермский край, Пермский район, с. Троица	Земли населенных пунктов	под строительство индивидуального жилого дома	1500	1536	Местоположение границ земельного участка установлено по фактическому использованию

1	2	3	4	5	6	7	8	9	10
70	70	:3У68	-	Пермский край, Пермский район, Сылвенское с/п, с. Троица, ул. Юбилейная	Земли населенных пунктов	Для ведения личного подсобного хозяйства	-	1574	Земельный участок образован из земель, находящихся в муниципальной собственности
71	71	59:32:1910001:2189	Собственность	край Пермский, р-н Пермский, с/пос. Сылвенское, с. Троица, ул. Зеленая, 44	Земли населенных пунктов	Под жилую застройку Индивидуальную	1 611	1577	Местоположение границ земельного участка установлено по фактическому использованию, требуется исправление реестровой ошибки
72	72	59:32:1910001:482	Собственность	Пермский край, Пермский р-н, Сылвенское с/п, с. Троица, ул. Зеленая, 46, позиция 343	Земли населенных пунктов	Для личного подсобного хозяйства	1554	1623	Местоположение границ земельного участка установлено по фактическому использованию
73	73	59:32:1910001:3374	Собственность	Пермский край, Пермский район, с. Троица, ул. Зеленая, д. 48, поз. 344	Земли населенных пунктов	для ведения личного подсобного хозяйства	1466	1407	Местоположение границ земельного участка установлено по фактическому использованию
74	74	59:32:1910001:489	Собственность	Пермский край, Пермский район, Сылвенское с/п, с. Троица, ул. Клубная, дом 26	Земли населенных пунктов	Под жилую застройку Индивидуальную	1781	1815	Местоположение границ земельного участка установлено по фактическому использованию, требуется исправление реестровой ошибки
75	75	59:32:1910001:483	Собственность	Пермский край, Пермский р-н, Сылвенское с/п, с. Троица, Позиция 342	Земли населенных пунктов	Для ведения личного подсобного хозяйства	1617	1700	Местоположение границ земельного участка установлено по фактическому использованию
76	76	:3У7	-	Пермский край, Пермский р-н, Сылвенское с/п, с. Троица, ул. Зелёная	Земли населенных пунктов	Для ведения личного подсобного хозяйства	-	1542	Земельный участок образован из земель, находящихся в муниципальной собственности

1	2	3	4	5	6	7	8	9	10
77	77	59:32:1910001:2276	Собственность	Пермский край, р-н Пермский, Сылвенское с/п, с. Троица, ул. Центральная, д. 6	Земли населенных пунктов	для индивидуального строительства жилого дома	1660	1743	Местоположение границ земельного участка установлено по фактическому использованию
78	78	59:32:1910001:471	Собственность	край Пермский, р-н Пермский, с/п Сылвенское, с. Троица, ул. Г.Куфонина, дом 23		Под жилую застройку Индивидуальную	1 600	1693	Местоположение границ земельного участка установлено по фактическому использованию, требуется исправление реестровой ошибки
79	79	59:32:1910001:472	Собственность	Пермский край, р-н Пермский, Сылвенское с/п, с. Троица, ул. Героя Куфонина, 21	Земли населенных пунктов	Для личного подсобного хозяйства	1754	1717	Местоположение границ земельного участка установлено по фактическому использованию
80	80	59:32:1910001:476	Общая долевая собственность	Пермский край, Пермский р-н, Сылвенское с/п, с. Троица, ул. Юбилейная, дом 16	Земли населенных пунктов	для личного подсобного хозяйства	1621	1781	Местоположение границ земельного участка установлено по фактическому использованию, требуется исправление реестровой ошибки
81	81	59:32:1910001:475	Собственность	Пермский край, Пермский р-н, Сылвенское с/п, с. Троица, ул. Юбилейная, дом 14	Земли населенных пунктов	под индивидуальную жилую застройку	1662	1795	Местоположение границ земельного участка установлено по фактическому использованию
82	82	59:32:1910001:474	Собственность	Пермский край, р-н Пермский, Сылвенское с/п, с. Троица, ул. Юбилейная, 12	Земли населенных пунктов	Под жилую застройку Индивидуальную	1530	1495	Местоположение границ земельного участка установлено по фактическому использованию
83	83	59:32:1910001:473	Собственность	Пермский край, р-н Пермский, с/о Троицкий, с. Троица, ул. Г.Куфонина, дом 19	Земли населенных пунктов	Для ведения личного подсобного хозяйства	1 373	1411	Местоположение границ земельного участка установлено по фактическому использованию, требуется исправление реестровой ошибки

1	2	3	4	5	6	7	8	9	10
84	84	59:32:1910001:2176	Общая долевая собственность	Пермский край, Пермский район, Сылвенское с/п., с. Троица, ул. Юбилейная, 47	Земли населенных пунктов	Под индивидуальное жилищное строительство	1 155	1159	Местоположение границ земельного участка установлено по фактическому использованию, требуется исправление реестровой ошибки
85	85	59:32:1910001:372	Собственность	Пермский край, Пермский р-н, Сылвенское с/п, с. Троица, ул. Юбилейная, дом 45	Земли населенных пунктов	для индивидуального жилищного строительства	1753	1808	Местоположение границ земельного участка установлено по фактическому использованию, требуется исправление реестровой ошибки
86	86	59:32:1910001:2238	Собственность	Пермский край, Пермский р-н, Сылвенское с/п, с. Троица, ул. Юбилейная, 43	Земли населенных пунктов	Под жилую застройку Индивидуальную	1707	1591	Местоположение границ земельного участка установлено по фактическому использованию, требуется исправление реестровой ошибки
87	87	:3У112	-	Пермский край, Пермский р-н, Сылвенское с/п, с. Троица, ул. Юбилейная	Земли населенных пунктов	Для индивидуального жилищного строительства	1626	1809	Земельный участок образуется путем перераспределения земельного участка с кадастровым номером 59:32:1910001:2242 и земель, находящихся в муниципальной собственности.
88	88	59:32:1910001:2140	Общая долевая собственность	край Пермский, р-н Пермский, с/пос. Сылвенское, с. Троица, ул. Юбилейная, 39	Земли населенных пунктов	Под жилую застройку Индивидуальную	1 500	1503	Местоположение границ земельного участка установлено по фактическому использованию, требуется исправление реестровой ошибки

1	2	3	4	5	6	7	8	9	10
89	89	59:32:1910001:363	Собственность	Пермский край, р-н Пермский, с/о Троицкий, с. Троица, ул. Степная, дом 74	Земли населенных пунктов	Для ведения личного подсобного хозяйства	1 500	1606	Местоположение границ земельного участка установлено по фактическому использованию, требуется исправление реестровой ошибки
90	90	59:32:1910001:362	Собственность	Пермский край, Пермский район, Сылвенское с/п, с. Троица, ул. Степная, 72	Земли населенных пунктов	Для индивидуального строительства жилого дома	1 611	1574	Местоположение границ земельного участка установлено по фактическому использованию, требуется исправление реестровой ошибки
91	91	59:32:1910001:361	Собственность	Пермский край, Пермский район, Сылвенское с/п, с. Троица, ул. Степная, 70	Земли населенных пунктов	Для личного подсобного хозяйства	1276	1255	Местоположение границ земельного участка установлено по фактическому использованию, требуется исправление реестровой ошибки
92	92	59:32:1910001:360	Собственность	Пермский край, Пермский р-н, Сылвенское с/п, с. Троица, ул. Степная, 68, позиция 258	Земли населенных пунктов	для личного подсобного хозяйства	1560	1658	Местоположение границ земельного участка установлено по фактическому использованию, требуется исправление реестровой ошибки
93	93	59:32:1910001:359	Собственность	Пермский край, Пермский р-н, Сылвенское с/п, с. Троица, ул. Степная, дом 66	Земли населенных пунктов	для индивидуального жилищного строительства	1568	1468	Местоположение границ земельного участка установлено по фактическому использованию, требуется исправление реестровой ошибки
94	94	59:32:1910001:2277	Собственность	Пермский край, Пермский р-н, Сылвенское с/п, с. Троица	Земли населенных пунктов	Для индивидуального строительства жилого дома	1660	1625	Местоположение границ земельного участка установлено по фактическому использованию

1	2	3	4	5	6	7	8	9	10
95	95	59:32:1910001:376	Собственность	Пермский край, р-н Пермский, с/о Троицкий, с. Троица, ул. Юбилейная, 29	Земли населенных пунктов	Для ведения личного подсобного хозяйства	1516	1570	Местоположение границ земельного участка установлено по фактическому использованию, требуется исправление реестровой ошибки
96	96	59:32:1910001:381	Собственность	Пермский край, Пермский р-н, Сылвенское с/п, с. Троица, ул. Зеленая, 31	Земли населенных пунктов	Для индивидуального строительства жилого дома	1470	1555	Местоположение границ земельного участка установлено по фактическому использованию
97	97	59:32:1910001:382	Собственность	край Пермский, р-н Пермский, с/пос. Сылвенское, с. Троица, ул. Зеленая, 29	Земли населенных пунктов	Индивидуального строительства жилого дома	1470	1473	Местоположение границ земельного участка установлено по фактическому использованию, требуется исправление реестровой ошибки
98	98	59:32:1910001:383	Собственность	Пермский край, Пермский р-н, Сылвенское с/п, с. Троица, ул. Зеленая, дом 27, позиция 299	Земли населенных пунктов	Для ведения личного подсобного хозяйства	1478	1475	Местоположение границ земельного участка установлено по фактическому использованию
99	99	59:32:1910001:388	Собственность	Пермский край, Пермский р-н, Сылвенское с/п, с. Троица, Позиция 304	Земли населенных пунктов	Для личного подсобного хозяйства	1621	1568	Местоположение границ земельного участка установлено по фактическому использованию
100	100	59:32:1910001:405	Общая долевая собственность	край Пермский, р-н Пермский, с/п Сылвенское, с. Троица, ул. Зеленая, дом 28	Земли населенных пунктов	Под жилую застройку Индивидуальную	1470	1524	Местоположение границ земельного участка установлено по фактическому использованию, требуется исправление реестровой ошибки

1	2	3	4	5	6	7	8	9	10
101	101	59:32:1910001:404	Собственность	Пермский край, Пермский район, Сылвенское с/п, с. Троица, ул. Зелёная, 26	Земли населенных пунктов	Для личного подсобного хозяйства	1 551	1606	Местоположение границ земельного участка установлено по фактическому использованию, требуется исправление реестровой ошибки
102	102	59:32:1910001:403	Собственность	Пермский край, Пермский район, Сылвенское с/п, с. Троица, ул. Юбилейная, 17	Земли населенных пунктов	под индивидуальную жилую застройку	1608	1582	Местоположение границ земельного участка установлено по фактическому использованию
103	103	:3У13	-	Пермский край, Пермский район, Сылвенское с/п, ул. Юбилейная	Земли населенных пунктов	Для индивидуального жилищного строительства	1660	1921	Земельный участок образуется путем перераспределения земельного участка с кадастровым номером 59:32:1910001:400 и земель, находящихся в муниципальной собственности (после уточнения границ земельного участка 59:32:1910001:400)
104	104	:3У14	-	Пермский край, Пермский р-н, Сылвенское с/п, с. Троица, ул. Клубная	Земли населенных пунктов	Для ведения личного подсобного хозяйства	1570	1762	Земельный участок образуется путем перераспределения земельного участка с кадастровым номером 59:32:1910001:399 и земель, находящихся в муниципальной собственности (после уточнения границ земельного участка 59:32:1910001:399)

1	2	3	4	5	6	7	8	9	10
105	105	59:32:1910001:398	Собственность	Пермский край, р-н Пермский, Сылвенское с/п, с. Троица, ул. Клубная, дом 27	Земли населенных пунктов	под индивидуальную жилую застройку	1470	1492	Местоположение границ земельного участка установлено по фактическому использованию
106	106	:3У15	-	Пермский край, Пермский р-н, Сылвенское с/п, с. Троица, ул. Степная	Земли населенных пунктов	Для ведения личного подсобного хозяйства	2075	2639	Земельный участок образуется путем перераспределения земельного участка с кадастровым номером 59:32:1910001:60 и земель, находящихся в муниципальной собственности (после уточнения границ земельного участка 59:32:1910001:60)
107	107	59:32:1910001:392	Общая долевая собственность	Пермский край, Пермский р-н, Сылвенское с/п, с. Троица, ул. Степная, 40	Земли населенных пунктов	Для личного подсобного хозяйства	1664	1779	Местоположение границ земельного участка установлено по фактическому использованию
108	108	59:32:1910001:393	Общая совместная собственность	Пермский край, р-н Пермский, с/о Троицкий, с. Троица, ул. Степная, дом 38	Земли населенных пунктов	Под жилую застройку Индивидуальную	1 660	1730	Местоположение границ земельного участка установлено по фактическому использованию, требуется исправление реестровой ошибки
109	109	59:32:1910001:394	Собственность	Пермский край, р-н Пермский, с/о Троицкий, с. Троица, ул. Степная, дом 36	Земли населенных пунктов	для личного подсобного хозяйства	1660	1673	Местоположение границ земельного участка установлено по фактическому использованию
110	110	59:32:1910001:395	Собственность	Пермский край, Пермский р-н, Сылвенское с/п, с. Троица, ул. Степная, дом 34	Земли населенных пунктов	Для ведения личного подсобного хозяйства	1565	1644	Местоположение границ земельного участка установлено по фактическому использованию

1	2	3	4	5	6	7	8	9	10
111	111	59:32:1910001:2058	Собственность	Пермский край, р-н Пермский, с/о Троицкий, с. Троица, ул. Клубная, дом 25	Земли населенных пунктов	Для ведения личного подсобного хозяйства	1649	1654	Местоположение границ земельного участка установлено по фактическому использованию
112	112	59:32:1910001:396	Собственность	Пермский край, Пермский район, Сылвенское с/п, с. Троица, ул. Степная, дом 32	Земли населенных пунктов	Для ведения личного подсобного хозяйства	1388	1399	Местоположение границ земельного участка установлено по фактическому использованию
113	113	59:32:1910001:2126	-	Пермский край, Пермский район, Сылвенское с/п, с. Троица, ул. Степная, дом 32	Земли населенных пунктов	Для ведения личного подсобного хозяйства	176	151	Местоположение границ земельного участка установлено по фактическому использованию
114	114	59:32:1910001:467	Собственность	Пермский край, Пермский р-н, Сылвенское с/п, с. Троица, ул. Зеленая, дом 58	Земли населенных пунктов	Для строительства индивидуального жилого дома	1470	1464	Местоположение границ земельного участка установлено по фактическому использованию
115	115	59:32:1910001:466	Собственность	Пермский край, Пермский р-н, Сылвенское с/п, с. Троица	Земли населенных пунктов	Для индивидуального строительства жилого дома	1460	1554	Местоположение границ земельного участка установлено по фактическому использованию
116	116	59:32:1910001:445	Собственность	Пермский край, Пермский р-н, Сылвенское с/п, с. Троица, ул. Зеленая, дом 62	Земли населенных пунктов	под индивидуальную жилую застройку	1430	1490	Местоположение границ земельного участка установлено по фактическому использованию, требуется исправление реестровой ошибки
117	117	59:32:1910001:465	Собственность	Пермский край, Пермский р-н, Сылвенское с/п, с. Троица, Позиция 359	Земли населенных пунктов	для личного подсобного хозяйства	1500	1535	Местоположение границ земельного участка установлено по фактическому использованию

1	2	3	4	5	6	7	8	9	10
118	118	59:32:1910001:446	Собственность	Российская Федерация, Пермский край, Пермский район, Сылвенское с/п, с. Троица, ул. В. Каменского, 27	Земли населенных пунктов	для личного подсобного хозяйства	1500	1469	Местоположение границ земельного участка установлено по фактическому использованию
119	119	59:32:1910001:464	Собственность	Пермский край, Пермский р- н, Сылвенское с/п, с. Троица, ул. Г.Куфонины, дом 26	Земли населенных пунктов	под индивидуальную жилую застройку	1504	1530	Местоположение границ земельного участка установлено по фактическому использованию
120	120	59:32:1910001:2054	Собственность	Пермский край, Пермский р- н, с. Троица, ул. В.Каменского, дом 23	Земли населенных пунктов	Под жилую застройку Индивидуальную	3000	3149	Местоположение границ земельного участка установлено по фактическому использованию, требуется исправление реестровой ошибки
121	121	59:32:1910001:462	Собственность	Пермский край, Пермский р- н, Сылвенское с/п, с. Троица, ул. Героя Куфонины, 22	Земли населенных пунктов	Под жилую застройку Индивидуальную	1352	1355	Местоположение границ земельного участка установлено по фактическому использованию
122	122	59:32:1910001:23	Собственность	Пермский край, Пермский район, Сылвенское с/п, с. Троица, позиция 375	Земли населенных пунктов	Для личного подсобного хозяйства	1501	1554	Местоположение границ земельного участка установлено по фактическому использованию, требуется исправление реестровой ошибки
123	123	59:32:1910001:2230	Собственность	Пермский край, Пермский р- н, Сылвенское с/п, с. Троица, ул. Куфонины, 20	Земли населенных пунктов	Для индивидуального жилищного строительства	1476	1486	Местоположение границ земельного участка установлено по фактическому использованию
124	124	59:32:1910001:223	Собственность	Пермский край, р-н Пермский, с/п Сылвенское, с. Троица, ул. Героя Куфонины, 18	Земли населенных пунктов	Для ведения личного подсобного хозяйства	1 483	1459	Местоположение границ земельного участка установлено по фактическому использованию, требуется исправление реестровой ошибки

1	2	3	4	5	6	7	8	9	10
125	125	59:32:1910001:214	Собственность	край Пермский, р-н Пермский, с\пос Сылвенское, с. Троица, ул. В. Каменского, дом 17	Земли населенных пунктов	Под жилую застройку Индивидуальную	1 612	1712	Местоположение границ земельного участка установлено по фактическому использованию, требуется исправление реестровой ошибки
126	126	59:32:1910001:215	Собственность	край Пермский, р-н Пермский, с\пос Сылвенское, с. Троица, ул. В. Каменского, дом 15	Земли населенных пунктов	Под жилую застройку Индивидуальную	1 500	1455	Местоположение границ земельного участка установлено по фактическому использованию, требуется исправление реестровой ошибки
127	127	59:32:1910001:216	Собственность	Пермский край, Пермский р-н, Сылвенское с/п, с. Троица, ул. Каменского, 13	Земли населенных пунктов	для индивидуального жилищного строительства	1500	1504	Местоположение границ земельного участка установлено по фактическому использованию
128	128	59:32:1910001:444	Собственность	Пермский край, Пермский р-н, Сылвенское с/п, с. Троица, ул. В.Каменского, дом 34	Земли населенных пунктов	под индивидуальную жилую застройку	1500	1636	Местоположение границ земельного участка установлено по фактическому использованию, требуется исправление реестровой ошибки
129	129	59:32:1910001:443	Собственность	край Пермский, р-н Пермский, с\пос Сылвенское, с. Троица, ул. Зеленая, дом 66	Земли населенных пунктов	Под жилую застройку Индивидуальную	1561	1549	Местоположение границ земельного участка установлено по фактическому использованию, требуется исправление реестровой ошибки
130	130	59:32:1910001:11	Собственность	Пермский край, Пермский р-н, Сылвенское с/п, с. Троица, ул. Зеленая, 68	Земли населенных пунктов	Под жилую застройку Индивидуальную	1495	1527	Местоположение границ земельного участка установлено по фактическому использованию

1	2	3	4	5	6	7	8	9	10
131	131	59:32:1910001:2122	Собственность	Пермский край, Пермский р-н, Сылвенское с/п, с. Троица, ул. Полевая, дом 49	Земли населенных пунктов	Для ведения личного подсобного хозяйства	1500	1502	Местоположение границ земельного участка установлено по фактическому использованию
132	132	59:32:1910001:2320	Собственность	Пермский край, Пермский район, Сылвенское с/п, с. Троица, ул. В.Каменского, д.32	Земли населенных пунктов	Для строительства индивидуального жилого дома	1560	1530	Местоположение границ земельного участка установлено по фактическому использованию
133	133	59:32:1910001:1421	Собственность	Пермский край, Пермский р-н, Сылвенское с/п, с. Троица, поз.405	Земли населенных пунктов	для ведения личного подсобного хозяйства	1563	1509	Местоположение границ земельного участка установлено по фактическому использованию
134	134	59:32:1910001:441	Собственность	Пермский край, Пермский район, Сылвенское с/п, с. Троица, ул. В. Каменского, 30	Земли населенных пунктов	Для ведения личного подсобного хозяйства	1582	1608	Местоположение границ земельного участка установлено по фактическому использованию
135	135	59:32:1910001:2244	Собственность	Пермский край, Пермский р-н, Сылвенское с/п, с. Троица, поз.404	Земли населенных пунктов	Для индивидуального жилищного строительства	780	743	Местоположение границ земельного участка установлено по фактическому использованию
136	136	59:32:1910001:2035	Собственность	Пермский край, Пермский р-н, Сылвенское с/п, с. Троица, Позиция 404	Земли населенных пунктов	Для индивидуального жилищного строительства	780	781	Местоположение границ земельного участка установлено по фактическому использованию
137	137	59:32:1910001:440	Собственность	Пермский край, Пермский р-н, Сылвенское с/п, с. Троица, ул. В.Каменского, Позиция 384	Земли населенных пунктов	Для личного подсобного хозяйства	1565	1574	Местоположение границ земельного участка установлено по фактическому использованию
138	138	59:32:1910001:423	Собственность	Пермский край, Пермский р-н, Сылвенское с/п, с. Троица	Земли населенных пунктов	Для личного подсобного хозяйства	1534	1491	Местоположение границ земельного участка установлено по фактическому использованию

1	2	3	4	5	6	7	8	9	10
139	139	59:32:1910001:439	Собственность	край Пермский, р-н Пермский, с/пос. Сылвенское, с. Троица, ул. Каменского, дом 26	Земли населенных пунктов	Под индивидуальную жилую застройку	1500	1617	Местоположение границ земельного участка установлено по фактическому использованию, требуется исправление реестровой ошибки
140	140	59:32:1910001:424	Собственность	Пермский край, Пермский р-н, Сылвенское с/п, с. Троица, ул. Полевая, 41	Земли населенных пунктов	Для ведения личного подсобного хозяйства	1560	1495	Местоположение границ земельного участка установлено по фактическому использованию
141	141	:ЗУ8	-	Пермский край, Пермский р-н, Сылвенское с/п, с. Троица, ул. В. Каменского	Земли населенных пунктов	Для ведения личного подсобного хозяйства	1560	1744	Земельный участок образуется путем перераспределения земельного участка с кадастровым номером 59:32:1910001:213 и земель, находящихся в муниципальной собственности (после уточнения местоположения границ земельного участка 59:32:1910001:213)
142	142	:ЗУ9	-	Пермский край, Пермский р-н, Сылвенское с/п, с. Троица, ул. Полевая	Земли населенных пунктов	Для ведения личного подсобного хозяйства	1508	1800	Земельный участок образуется путем перераспределения земельного участка с кадастровым номером 59:32:1910001:202 и земель, находящихся в муниципальной собственности (после уточнения местоположения границ земельного участка 59:32:1910001:202)

1	2	3	4	5	6	7	8	9	10
143	143	59:32:1910001:212	Собственность	Пермский край, Пермский район, с/пос. Сылвенское, с. Троица, ул. В. Каменского, 20	Земли населенных пунктов	Для индивидуального жилищного строительства	1560	1581	Местоположение границ земельного участка установлено по фактическому использованию, требуется исправление реестровой ошибки
144	144	59:32:1910001:203	Собственность	Пермский край, Пермский р-н, Сылвенское с/п, с. Троица, ул. Полевая, дом 35	Земли населенных пунктов	Строительство индивидуального жилого дома	1560	1645	Местоположение границ земельного участка установлено по фактическому использованию, требуется исправление реестровой ошибки
145	145	59:32:1910001:211	Собственность	Пермский край, Пермский р-н, Сылвенское с/п, с. Троица, ул. В. Каменского, дом 18	Земли населенных пунктов	Под жилую застройку Индивидуальную	1504	1627	Местоположение границ земельного участка установлено по фактическому использованию, требуется исправление реестровой ошибки
146	146	59:32:1910001:204	Собственность	Пермский край, Пермский р-н, Сылвенское с/п, с. Троица, ул. Полевая, дом 33	Земли населенных пунктов	Для ведения личного подсобного хозяйства	1560	1566	Местоположение границ земельного участка установлено по фактическому использованию, требуется исправление реестровой ошибки
147	147	59:32:1910001:210	Собственность	Пермский край, Пермский р-н, Сылвенское с/п, с. Троица, ул. В. Каменского, дом 16	Земли населенных пунктов	Под индивидуальное строительство жилого дома	1744	1833	Местоположение границ земельного участка установлено по фактическому использованию, требуется исправление реестровой ошибки
148	148	59:32:1910001:205	Собственность	Пермский край, р-н Пермский, с/п Сылвенское, с. Троица, ул. Полевая, дом 31	Земли населенных пунктов	Для ведения личного подсобного хозяйства	1560	1507	Местоположение границ земельного участка установлено по фактическому использованию, требуется исправление реестровой ошибки

1	2	3	4	5	6	7	8	9	10
149	149	59:32:1910001:2025	Собственность	Пермский край, Пермский р-н, Сылвенское с/п, с. Троица, ул. В.Каменского, дом 14	Земли населенных пунктов	для ведения личного подсобного хозяйства	1500	1578	Местоположение границ земельного участка установлено по фактическому использованию, требуется исправление реестровой ошибки
150	150	59:32:1910001:208	Собственность	Пермский край, р-н Пермский, с/о Троицкий, с. Троица, ул. Степная, дом 10	Земли населенных пунктов	под индивидуальную жилую застройку	1500	1544	Местоположение границ земельного участка установлено по фактическому использованию, требуется исправление реестровой ошибки
151	151	59:32:1910001:207	Собственность	Пермский край, Пермский р-н, Сылвенское с/п, с. Троица, ул. Степная, дом 8	Земли населенных пунктов	Под жилую застройку Индивидуальную	1524	1640	Местоположение границ земельного участка установлено по фактическому использованию, требуется исправление реестровой ошибки
152	152	59:32:1910001:28	Собственность	Пермский край, Пермский р-н, Сылвенское с/п, с. Троица, ул. Полевая, дом 56	Земли населенных пунктов	Для ведения личного подсобного хозяйства	1646	1727	Местоположение границ земельного участка установлено по фактическому использованию, требуется исправление реестровой ошибки
153	153	59:32:1910001:413	Собственность	Пермский край, Пермский р-н, Сылвенское с/п, с. Троица, ул. Полевая, 46	Земли населенных пунктов	под индивидуальную жилую застройку	1487	1593	Местоположение границ земельного участка установлено по фактическому использованию, требуется исправление реестровой ошибки
154	154	59:32:1910001:412	Собственность	Пермский край, Пермский р-н, Сылвенское с/п., с. Троица, ул. Полевая, 46	Земли населенных пунктов	под индивидуальную жилую застройку	1487	1334	Местоположение границ земельного участка установлено по фактическому использованию

1	2	3	4	5	6	7	8	9	10
155	155	:3У11	-	Пермский край, Пермский р-н, Сылвенское с/п., с. Троица, ул. Полевая	Земли населенных пунктов	Для индивидуального жилищного строительства	1500	1696	Земельный участок образуется путем перераспределения земельного участка с кадастровым номером 59:32:1910001:200 и земель, находящихся в муниципальной собственности
156	156	59:32:1910001:3041	Собственность	Пермский край, р-н Пермский, с/п Сылвенское, с. Троица, ул. Полевая, 36	Земли населенных пунктов	Для ведения личного подсобного хозяйства	2 403	2476	Местоположение границ земельного участка установлено по фактическому использованию, требуется исправление реестровой ошибки
157	157	59:32:1910001:197	Собственность	край Пермский, р-н Пермский, с/п Сылвенское, с. Троица, ул. Полевая, дом 34	Земли населенных пунктов	Для индивидуального строительства жилого дома	1 999	1917	Местоположение границ земельного участка установлено по фактическому использованию, требуется исправление реестровой ошибки
158	158	59:32:1910001:48	Собственность	Пермский край, р-н Пермский, с/о Троицкий, с. Троица, ул. Полевая, дом 32	Земли населенных пунктов	Для ведения личного подсобного хозяйства	1 500	1530	Местоположение границ земельного участка установлено по фактическому использованию, требуется исправление реестровой ошибки
159	159	59:32:1910001:2100	Собственность	Пермский край, р-н Пермский, с/о Троицкий, с. Троица, ул. Степная	Земли населенных пунктов	Для ведения личного подсобного хозяйства	352	376	Местоположение границ земельного участка установлено по фактическому использованию, требуется исправление реестровой ошибки

1	2	3	4	5	6	7	8	9	10
160	160	59:32:1910001:2923	Собственность	Пермский край, р-н Пермский, с/п Сылвенское, с. Троица, ул. Набережная, 23	Земли населенных пунктов	Для личного подсобного хозяйства	1 918	1876	Местоположение границ земельного участка установлено по фактическому использованию, требуется исправление реестровой ошибки
161	161	:3У21	-	Пермский край, Пермский район, Сылвенское с/п, с. Троица	Земли населенных пунктов	Растениеводство	-	6517	Земельный участок образован из земель, находящихся в муниципальной собственности
162	162	59:32:1910001:2110 (входящий в состав единого землепользования 59:32:0000000:71)	Собственность	Пермский край, Пермский район, а\д "Новые Ляды-Троица"	Земли населенных пунктов	под объекты автомобильного транспорта	8386	9045	Местоположение границ земельного участка установлено по фактическому использованию
163	163	59:32:1910001:3253	-	Пермский край, Пермский район, Сылвенское с/пос., с. Троица	Земли населенных пунктов	Для организации стоянки маломерных судов	6000	5907	Местоположение границ земельного участка установлено по фактическому использованию, требуется исправление реестровой ошибки
164	164	59:32:1910001:3154	Аренда	Пермский край, Пермский район, Сылвенское с/п, с. Троица	Земли населенных пунктов	Под объекты инженерного оборудования связи (строительство вышки мобильной связи "Билайн")	400	400	Местоположение границ земельного участка установлено по фактическому использованию, требуется исправление реестровой ошибки
165	165	:3У95	-	Пермский край, Пермский район, Сылвенское с/п, с. Троица	Земли населенных пунктов	Земельные участки (территории) общего пользования	-	58408	Земельный участок образован из земель, находящихся в муниципальной собственности
166	166	:3У62	-	Пермский край, Пермский район, Сылвенское с/п, с. Троица, ул. Залесная	Земли населенных пунктов	Ведение садоводства	-	1157	Земельный участок образован из земель, находящихся в муниципальной собственности

1	2	3	4	5	6	7	8	9	10
167	167	:ЗУ63	-	Пермский край, Пермский район, Сылвенское с/п, с. Троица, ул. Залесная	Земли населенных пунктов	Образование и просвещение	-	9556	Земельный участок образован из земель, находящихся в муниципальной собственности
168	168	:ЗУ64	-	Пермский край, Пермский район, Сылвенское с/п, с. Троица, ул. Залесная	Земли населенных пунктов	Ведение садоводства	699	792	Земельный участок образуется путем перераспределения земельного участка с кадастровым номером 59:32:1910001:3346 и земель, находящихся в муниципальной собственности
169	169	:ЗУ65	-	Пермский край, Пермский район, Сылвенское с/п, с. Троица, ул. Залесная	Земли населенных пунктов	Ведение садоводства	1003	1146	Земельный участок образуется путем перераспределения земельного участка с кадастровым номером 59:32:1910001:3362 и земель, находящихся в муниципальной собственности
170	170	:ЗУ66	-	Пермский край, Пермский район, Сылвенское с/п, с. Троица, ул. Залесная	Земли населенных пунктов	Образование и просвещение	-	17270	Земельный участок образован из земель, находящихся в муниципальной собственности
171	171	:ЗУ113	-	Пермский край, Пермский р-н, с/п Сылвенское, с. Троица, пер. Пионерский	Земли населенных пунктов	Для ведения личного подсобного хозяйства	675	848	Земельный участок образуется путем перераспределения земельного участка с кадастровым номером 59:32:1910001:3285 и земель, находящихся в муниципальной собственности

1	2	3	4	5	6	7	8	9	10
172	172	:ЗУ114	-	Пермский край, Пермский р-н, с/п Сылвенское, с. Троица, пер. Пионерский	Земли населенных пунктов	Для ведения личного подсобного хозяйства	825	991	Земельный участок образуется путем перераспределения земельного участка с кадастровым номером 59:32:1910001:3284 и земель, находящихся в муниципальной собственности
173	173	59:32:1910001:186	Собственность	край Пермский, р-н Пермский, с/п Сылвенское, с. Троица, пер. Пионерский, 13	Земли населенных пунктов	для ведения личного подсобного хозяйства	1513	1548	Местоположение границ земельного участка установлено по фактическому использованию, требуется исправление реестровой ошибки
174	174	59:32:1910001:2184	Собственность	край Пермский, р-н Пермский, с/п Сылвенское, с. Троица, ул. Комсомольская, 58	Земли населенных пунктов	Под жилую застройку Индивидуальную	1475	1515	Местоположение границ земельного участка установлено по фактическому использованию, требуется исправление реестровой ошибки
175	175	:ЗУ122	-	Пермский край, Пермский район, Сылвенское с/п, с. Троица, ул. Героя Польшгалова	Земли населенных пунктов	для индивидуального жилищного строительства	1509	1697	Земельный участок образуется путем перераспределения земельного участка с кадастровым номером 59:32:1910001:2227 и земель, находящихся в муниципальной собственности.
176	176	59:32:1910001:347	Собственность	Пермский край, Пермский район, Сылвенское с/п, с. Троица, ул. Степная, 51	Земли населенных пунктов	Для ведения личного подсобного хозяйства	1678	1678	Местоположение границ земельного участка установлено по фактическому использованию
177	177	59:32:1910001:348	Собственность	Пермский край, Пермский район, Сылвенское с/п, с. Троица, ул. Степная, дом 49	Земли населенных пунктов	под индивидуальную жилую застройку	1660	1556	Местоположение границ земельного участка установлено по фактическому использованию

1	2	3	4	5	6	7	8	9	10
178	178	59:32:1910001:351	Собственность	Пермский край, р-н Пермский, Сылвенское с/пос, с. Троица, ул. 1-й проулок, дом 13	Земли населенных пунктов	для личного подсобного хозяйства	1691	1695	Местоположение границ земельного участка установлено по фактическому использованию
179	179	59:32:1910001:344	Собственность	Пермский край, р-н Пермский, с/о Троицкий, с. Троица, поз.175	Земли населенных пунктов	Под жилую застройку Индивидуальную	1664	1753	Местоположение границ земельного участка установлено по фактическому использованию
180	180	:3У16	-	Пермский край, Пермский район, Сылвенское с/п, с. Троица, пер. Пионерский	Земли населенных пунктов	Для индивидуального жилищного строительства	-	1565	Земельный участок образован из земель, находящихся в муниципальной собственности
181	181	:3У12	-	Пермский край, Пермский район, Сылвенское с/п, с. Троица, пер. Пионерский	Земли населенных пунктов	Для ведения личного подсобного хозяйства	1544	1718	Земельный участок образуется путем перераспределения земельного участка с кадастровым номером 59:32:1910001:340 и земель, находящихся в муниципальной собственности (после исправления реестровой ошибки в местоположении границ земельного участка 59:32:1910001:340)
182	182	59:32:1910001:3655	Собственность	Пермский край, Пермский район, Сылвенское с/п, с. Троица, 1-й проулок	Земли населенных пунктов	для ведения личного подсобного хозяйства	1835	1947	Местоположение границ земельного участка установлено по фактическому использованию, требуется исправление реестровой ошибки

1	2	3	4	5	6	7	8	9	10
183	183	59:32:1910001:2104	Собственность	Пермский край, Пермский район, Сылвенское с/п, с. Троица, проулок 1-й, дом 9	Земли населенных пунктов	Для личного подсобного хозяйства	1500	1574	Местоположение границ земельного участка установлено по фактическому использованию, требуется исправление реестровой ошибки
184	184	59:32:1910001:3162	-	Пермский край, Пермский район, Сылвенское с/п, с.Троица, ул. 1-ый проулок, 7в	Земли населенных пунктов	Для ведения личного подсобного хозяйства	1519	1604	Местоположение границ земельного участка установлено по фактическому использованию, требуется исправление реестровой ошибки
185	185	59:32:1910001:2096	Собственность	Пермский край, Пермский район, Сылвенское с/п, с. Троица, ул. 1-й проулок, дом 7а	Земли населенных пунктов	для личного подсобного хозяйства	1500	1514	Местоположение границ земельного участка установлено по фактическому использованию, требуется исправление реестровой ошибки
186	186	59:32:1910001:334	Собственность	Пермский край, Пермский р-н, Сылвенское с/п, с. Троица, пер. Пионерский, дом 7	Земли населенных пунктов	для личного подсобного хозяйства	1499	1498	Местоположение границ земельного участка установлено по фактическому использованию, требуется исправление реестровой ошибки
187	187	59:32:1910001:2259	Общая долевая собственность	край Пермский, р-н Пермский, с/п Сылвенское, с. Троица, переулок Пионерский, дом 5	Земли населенных пунктов	блокированная жилая застройка	773	804	Местоположение границ земельного участка установлено по фактическому использованию, требуется исправление реестровой ошибки
188	188	59:32:1910001:2260	Общая долевая собственность	край Пермский, р-н Пермский, с/п Сылвенское, с. Троица, переулок Пионерский, дом 5а		блокированная жилая застройка	779	739	Местоположение границ земельного участка установлено по фактическому использованию, требуется исправление реестровой ошибки

1	2	3	4	5	6	7	8	9	10
189	189	:ЗУ17	-	Пермский край, Пермский р-н, Сылвенское с/п, с. Троица, пер. Пионерский	Земли населенных пунктов	Для ведения личного подсобного хозяйства	1464	1627	Земельный участок образуется путем перераспределения земельного участка с кадастровым номером 59:32:1910001:222 и земель, находящихся в муниципальной собственности (после уточнения границ земельного участка 59:32:1910001:222)
190	190	59:32:1910001:337	Собственность	Пермский край, Пермский р-н, Сылвенское с/п, с. Троица, пер. Пионерский, 1, Позиция 183	Земли населенных пунктов	Для личного подсобного хозяйства	1500	1638	Местоположение границ земельного участка установлено по фактическому использованию
191	191	:ЗУ104	-	Пермский край, Пермский район, Сылвенское сельское поселение, с. Троица, 1-й проулок	Земли населенных пунктов	Для ведения личного подсобного хозяйства	1000	1248	Земельный участок образуется путем перераспределения земельного участка с кадастровым номером 59:32:1910001:229 и земель, находящихся в муниципальной собственности
192	192	59:32:1910001:323	Собственность	Пермский край, Пермский р-н, Сылвенское с/п, с. Троица, проулок 1-й, 5б	Земли населенных пунктов	Для ведения личного подсобного хозяйства	1120	1180	Местоположение границ земельного участка установлено по фактическому использованию, требуется исправление реестровой ошибки
193	193	:ЗУ18	-	Пермский край, Пермский р-н, Сылвенское с/п, с. Троица, ул. Комсомольская	Земли населенных пунктов	Блокированная жилая застройка	-	773	Земельный участок образован из земель, находящихся в муниципальной собственности

1	2	3	4	5	6	7	8	9	10
194	194	:3У19	-	Пермский край, Пермский р-н, Сылвенское с/п, с. Троица, ул. Комсомольская	Земли населенных пунктов	Блокированная жилая застройка	960	1172	Земельный участок образуется путем перераспределения земельного участка с кадастровым номером 59:32:1910001:329 и земель, находящихся в муниципальной собственности (после уточнения границ земельного участка 59:32:1910001:329)
195	195	59:32:1910001:328	Собственность	край Пермский, р-н Пермский, с/п Сылвенское, с. Троица, ул. Комсомольская, дом 50	Земли населенных пунктов	Для ведения личного подсобного хозяйства	1300	1312	Местоположение границ земельного участка установлено по фактическому использованию, требуется исправление реестровой ошибки
196	196	59:32:1910001:327	Собственность	Пермский край, р-н Пермский, с/п Сылвенское, с. Троица, ул. Комсомольская, дом 48	Земли населенных пунктов	Для ведения личного подсобного хозяйства	1898	1997	Местоположение границ земельного участка установлено по фактическому использованию, требуется исправление реестровой ошибки
197	197	59:32:1910001:326	Общая долевая собственность	край Пермский, р-н Пермский, с/п Сылвенское, с. Троица, ул. Комсомольская, дом 46	Земли населенных пунктов	Для ведения личного подсобного хозяйства	1454	1490	Местоположение границ земельного участка установлено по фактическому использованию, требуется исправление реестровой ошибки
198	198	59:32:1910001:892	Собственность	край Пермский, р-н Пермский, с/пос. Сылвенское, с. Троица, ул. Комсомольская, дом 42а	Земли населенных пунктов	Для ведения личного подсобного хозяйства	734	804	Местоположение границ земельного участка установлено по фактическому использованию, требуется исправление реестровой ошибки

1	2	3	4	5	6	7	8	9	10
199	199	:3У46	-	Пермский край, Пермский район, Сылвенское с/пос., с. Троица, ул. Степная	Земли населенных пунктов	Религиозное использование	-	256	Земельный участок образован из земель, находящихся в муниципальной собственности
200	200	:3У116	-	Пермский край, Пермский район, Сылвенское с/пос., с. Троица, ул. Степная	Земли населенных пунктов	Ведение огородничества	-	378	Земельный участок образован из земель, находящихся в муниципальной собственности
201	201	59:32:1910001:316	Собственность	Пермский край, Пермский р-н, Сылвенское с/п, с. Троица, ул. Зеленая, дом 17	Земли населенных пунктов	Для ведения личного подсобного хозяйства	1400	1535	Местоположение границ земельного участка установлено по фактическому использованию
202	202	59:32:1910001:2179	Собственность	Пермский край, Пермский р-н, Сылвенское с/пос, с. Троица, ул. Зеленая, дом 15	Земли населенных пунктов	Для ведения личного подсобного хозяйства	1400	1501	Местоположение границ земельного участка установлено по фактическому использованию, требуется исправление реестровой ошибки
203	203	59:32:1910001:315	Собственность	Пермский край, р-н Пермский, с/о Троицкий, с. Троица, ул. Зеленая, дом 13	Земли населенных пунктов	Для ведения личного подсобного хозяйства	1 448	1505	Местоположение границ земельного участка установлено по фактическому использованию, требуется исправление реестровой ошибки
204	204	59:32:1910001:313	Собственность	Пермский край, Пермский р-н, Сылвенское с/пос, с. Троица, ул. Зеленая, дом 11	Земли населенных пунктов	Для ведения личного подсобного хозяйства	1400	1413	Местоположение границ земельного участка установлено по фактическому использованию, требуется исправление реестровой ошибки

1	2	3	4	5	6	7	8	9	10
205	205	59:32:1910001:3361	Собственность	Пермский край, Пермский район, с. Троица, ул. Зеленая	Земли населенных пунктов	для индивидуального жилищного строительства	1466	1499	Местоположение границ земельного участка установлено по фактическому использованию, требуется исправление реестровой ошибки
206	206	59:32:1910001:2066	Собственность	Пермский край, р-н Пермский, с/о Троицкий, с. Троица, ул. Комсомольская, дом 36	Земли населенных пунктов	Для ведения личного подсобного хозяйства	1 566	1602	Местоположение границ земельного участка установлено по фактическому использованию, требуется исправление реестровой ошибки
207	207	59:32:1910001:310	Собственность	Пермский край, Пермский р-н, Сылвенское с/п, с. Троица, ул. Комсомольская, 34	Земли населенных пунктов	Для ведения личного подсобного хозяйства	1523	1592	Местоположение границ земельного участка установлено по фактическому использованию
208	208	:3У158	-	Пермский край, Пермский район, Сылвенское с/п, с. Троица	Земли населенных пунктов	Земельные участки (территории) общего пользования	-	4018	Земельный участок образован из земель, находящихся в муниципальной собственности
209	209	59:32:1910001:2292	Собственность	край Пермский, р-н Пермский, с\пос Сылвенское, с. Троица, ул. Степная, 33	Земли населенных пунктов	Для ведения личного подсобного хозяйства	602	576	Местоположение границ земельного участка установлено по фактическому использованию, требуется исправление реестровой ошибки
210	210	59:32:1910001:299	Собственность	Пермский край, р-н Пермский, с/о Троицкий, с. Троица, ул. Степная, дом 31	Земли населенных пунктов	Для ведения личного подсобного хозяйства	1503	1614	Местоположение границ земельного участка установлено по фактическому использованию, требуется исправление реестровой ошибки

1	2	3	4	5	6	7	8	9	10
211	211	59:32:1910001:300	Собственность	Пермский край, р-н Пермский, с/п Сылвенское, с Троица, ул Степная, д 29, Позиция 156	Земли населенных пунктов	Для ведения личного подсобного хозяйства	1484	1586	Местоположение границ земельного участка установлено по фактическому использованию, требуется исправление реестровой ошибки
212	212	59:32:1910001:2299	Собственность	Пермский край, Пермский р-н, Сылвенское с/п, с. Троица, ул. Степная, 27	Земли населенных пунктов	Для ведения личного подсобного хозяйства	1510	1570	Местоположение границ земельного участка установлено по фактическому использованию
213	213	59:32:1910001:303	Собственность	Пермский край, Пермский р-н, Сылвенское с/п, с Троица, ул Степная, 23	Земли населенных пунктов	Под строительство индивидуального жилого дома	1476	1498	Местоположение границ земельного участка установлено по фактическому использованию
214	214	:3У20	-	Пермский край, Пермский р-н, Сылвенское с/п, с. Троица, ул. Степная	Земли населенных пунктов	Для индивидуального жилищного строительства	1508	1672	Земельный участок образуется путем перераспределения земельного участка с кадастровым номером 59:32:1910001:304 и земель, находящихся в муниципальной собственности (после уточнения границ земельного участка 59:32:1910001:304)
215	215	59:32:1910001:297	Собственность	Пермский край, Пермский р-н, Сылвенское с/пос, с. Троица, ул. Зеленая, дом 18	Земли населенных пунктов	Для ведения личного подсобного хозяйства	1638	1621	Местоположение границ земельного участка установлено по фактическому использованию, требуется исправление реестровой ошибки
216	216	59:32:1910001:3420	Собственность	Пермский край, Пермский район, с. Троица, ул. Зеленая, д. 18а	Земли населенных пунктов	Для ведения личного подсобного хозяйства	387	392	Местоположение границ земельного участка установлено по фактическому использованию, требуется исправление реестровой ошибки

1	2	3	4	5	6	7	8	9	10
217	217	59:32:1910001:99	Общая долевая собственность	Пермский край, Пермский район, Сылвенское с/п, с. Троица, ул. Спортивная, 30б	Земли населенных пунктов	Для ведения личного подсобного хозяйства	667	676	Местоположение границ земельного участка установлено по фактическому использованию, требуется исправление реестровой ошибки
218	218	59:32:1910001:296	Собственность	Пермский край, Пермский район, Сылвенское с/п, с. Троица, ул. Зеленая, 16	Земли населенных пунктов	Для ведения личного подсобного хозяйства	1689	1517	Местоположение границ земельного участка установлено по фактическому использованию, требуется исправление реестровой ошибки
219	219	59:32:1910001:3421	Собственность	Пермский край, Пермский район, с. Троица, ул. Зеленая, д. 16а	Земли населенных пунктов	Для ведения личного подсобного хозяйства	387	395	Местоположение границ земельного участка установлено по фактическому использованию, требуется исправление реестровой ошибки
220	220	59:32:1910001:295	Общая долевая собственность	Пермский край, Пермский район, Сылвенское с/п, с. Троица, ул. Зеленая, 14	Земли населенных пунктов	под индивидуальную жилую застройку	1500	1503	Местоположение границ земельного участка установлено по фактическому использованию, требуется исправление реестровой ошибки
221	221	:3У67	-	Пермский край, Пермский район, Сылвенское с/п, с. Троица, ул. Зеленая	Земли населенных пунктов	Для ведения личного подсобного хозяйства	844	974	Земельный участок образуется путем перераспределения земельного участка с кадастровым номером 59:32:1910001:427 и земель, находящихся в муниципальной собственности.
222	222	59:32:1910001:428	Собственность	Пермский край, Пермский район, Сылвенское с/п, с. Троица, ул. Зеленая, дом 12а	Земли населенных пунктов	Для ведения личного подсобного хозяйства	679	696	Местоположение границ земельного участка установлено по фактическому использованию, требуется исправление реестровой ошибки

1	2	3	4	5	6	7	8	9	10
223	223	59:32:1910001:888	Собственность	Пермский край, р-н Пермский, с/п Сылвенское, с. Троица, ул. Спортивная, 30	Земли населенных пунктов	Для ведения личного подсобного хозяйства	1500	1578	Местоположение границ земельного участка установлено по фактическому использованию, требуется исправление реестровой ошибки
224	224	59:32:1910001:900	Собственность	Пермский край, Пермский р-н, Сылвенское с/пос, с. Троица, ул. Спортивная, дом 26а	Земли населенных пунктов	Для ведения личного подсобного хозяйства	1 201	1308	Местоположение границ земельного участка установлено по фактическому использованию, требуется исправление реестровой ошибки
225	225	59:32:1910001:305	Собственность	Пермский край, Пермский р-н, Сылвенское с/п, с. Троица, ул. Клубная, дом 19	Земли населенных пунктов	для личного подсобного хозяйства	1100	1100	Местоположение границ земельного участка установлено по фактическому использованию
226	226	59:32:1910001:2232	Собственность	Пермский край, Пермский р-н, Сылвенское с/пос, с. Троица, ул. Клубная, 17	Земли населенных пунктов	Для ведения личного подсобного хозяйства	1436	1478	Местоположение границ земельного участка установлено по фактическому использованию, требуется исправление реестровой ошибки
227	227	:ЗУ117	-	Пермский край, Пермский р-н, Сылвенское с/п, с. Троица, ул. Степная	Земли населенных пунктов	Для ведения личного подсобного хозяйства	1500	1669	Земельный участок образуется путем перераспределения земельного участка с кадастровым номером 59:32:1910001:2095 и земель, находящихся в муниципальной собственности (после уточнения границ земельного участка 59:32:1910001:2095)

1	2	3	4	5	6	7	8	9	10
228	228	59:32:1910001:1425	Собственность	Пермский край, Пермский р-н, Сылвенское с/п, с. Троица, ул. Степная, 21в	Земли населенных пунктов	Для ведения личного подсобного хозяйства	979	931	Местоположение границ земельного участка установлено по фактическому использованию, требуется исправление реестровой ошибки
229	229	59:32:1910001:2159	Собственность	Пермский край, Пермский р-н, Сылвенское с/пос, с. Троица, ул. Степная, 19-г	Земли населенных пунктов	Для ведения личного подсобного хозяйства	1500	1393	Местоположение границ земельного участка установлено по фактическому использованию, требуется исправление реестровой ошибки
230	230	59:32:1910001:713	Собственность	Пермский край, Пермский р-н, Сылвенское с/п, с. Троица, ул. Степная, 19-б	Земли населенных пунктов	Для личного подсобного хозяйства	1500	1501	Местоположение границ земельного участка установлено по фактическому использованию
231	231	59:32:1910001:660	Собственность	Пермский край, Пермский р-н, Сылвенское с/п, с. Троица, ул. Клубная, 16	Земли населенных пунктов	Для ведения личного подсобного хозяйства	1799	1957	Местоположение границ земельного участка установлено по фактическому использованию
232	232	59:32:1910001:3095	Аренда	Пермский край, Пермский район, Сылвенское с/п, с. Троица, ул. Клубная, д.16а	Земли населенных пунктов	для огородничества	1150	1141	Местоположение границ земельного участка установлено по фактическому использованию, требуется исправление реестровой ошибки
233	233	59:32:1910001:263	Собственность	Пермский край, Пермский р-н, Сылвенское с/пос, с. Троица, ул. Центральная	Земли населенных пунктов	Для ведения личного подсобного хозяйства	1922	1894	Местоположение границ земельного участка установлено по фактическому использованию, требуется исправление реестровой ошибки

1	2	3	4	5	6	7	8	9	10
234	234	59:32:1910001:712	Собственность	Пермский край, Пермский р-н, Сылвенское с/п, с. Троица, ул. Степная, 19-в	Земли населенных пунктов	Для личного подсобного хозяйства	1500	1512	Местоположение границ земельного участка установлено по фактическому использованию
235	235	59:32:1910001:190	Собственность	Пермский край, Пермский р-н, Сылвенское с/п, с. Троица, ул. Спортивная, 22	Земли населенных пунктов	Для ведения личного подсобного хозяйства	2431	2359	Местоположение границ земельного участка установлено по фактическому использованию
236	236	:3У22	-	Пермский край, Пермский р-н, Сылвенское с/п, с. Троица, ул. Спортивная	Земли населенных пунктов	Для ведения личного подсобного хозяйства	2000	2758	Земельный участок образуется путем перераспределения земельного участка с кадастровым номером 59:32:1910001:189 и земель, находящихся в муниципальной собственности (после уточнения границ земельного участка 59:32:1910001:189)
237	237	:3У23	-	Пермский край, Пермский р-н, Сылвенское с/п, с. Троица, ул. Спортивная	Земли населенных пунктов	Блокированная жилая застройка	-	1975	Земельный участок образован из земель, находящихся в муниципальной собственности
238	238	59:32:1910001:2131	Собственность	Пермский край, Пермский р-н, Сылвенское с/пос, с. Троица, ул. Центральная, 2-г	Земли населенных пунктов	Для ведения личного подсобного хозяйства	1500	1574	Местоположение границ земельного участка установлено по фактическому использованию, требуется исправление реестровой ошибки
239	239	59:32:1910001:2133	Общая совместная собственность	Пермский край, Пермский р-н, Сылвенское с/пос, с. Троица, ул. Центральная, дом 2-в	Земли населенных пунктов	Для ведения личного подсобного хозяйства	1500	1531	Местоположение границ земельного участка установлено по фактическому использованию, требуется исправление реестровой ошибки

1	2	3	4	5	6	7	8	9	10
240	240	59:32:1910001:889	Собственность	Пермский край, Пермский р-н, Сылвенское с/пос, с. Троица, ул. Спортивная, дом 12	Земли населенных пунктов	Для ведения личного подсобного хозяйства	1431	1542	Местоположение границ земельного участка установлено по фактическому использованию, требуется исправление реестровой ошибки
241	241	59:32:1910001:2939	Собственность	Пермский край, район Пермский, с/п Троицкое, с Троица, ул Спортивная, 6	Земли населенных пунктов	Для личного подсобного хозяйства	1503	1586	Местоположение границ земельного участка установлено по фактическому использованию
242	242	59:32:1910001:71	Собственность	Пермский край, Пермский р-н, Сылвенское с/п, с. Троица, ул. Степная, дом 19	Земли населенных пунктов	Для ведения личного подсобного хозяйства	1286	1300	Местоположение границ земельного участка установлено по фактическому использованию
243	243	59:32:1910001:182	Собственность	Пермский край, Пермский р-н, Сылвенское с/п, с Троица, ул Г.Куфоница, д 6	Земли населенных пунктов	Для ведения личного подсобного хозяйства	1464	1457	Местоположение границ земельного участка установлено по фактическому использованию
244	244	59:32:1910001:158	Собственность	Пермский край, Пермский р-н, Сылвенское с/п, с. Троица, ул. Степная, дом 9	Земли населенных пунктов	Под жилую застройку Индивидуальную	1467	1500	Местоположение границ земельного участка установлено по фактическому использованию
245	245	59:32:1910001:157	Собственность	Пермский край, Пермский р-н, Сылвенское с/п, с. Троица, ул. Полевая, дом 27	Земли населенных пунктов	Для ведения личного подсобного хозяйства	1487	1495	Местоположение границ земельного участка установлено по фактическому использованию
246	246	:3У24	-	Пермский край, Пермский р-н, Сылвенское с/п, с. Троица, ул. В.Каменского	Земли населенных пунктов	Для индивидуального жилищного строительства	1500	1740	Земельный участок образуется путем перераспределения земельного участка с кадастровым номером 59:32:1910001:161 и земель, находящихся в муниципальной собственности

1	2	3	4	5	6	7	8	9	10
247	247	59:32:1910001:3277	Собственность	Пермский край, Пермский район, с. Троица, ул. Полевая, 23	Земли населенных пунктов	Для ведения личного подсобного хозяйства	1500	1544	Местоположение границ земельного участка установлено по фактическому использованию
248	248	59:32:1910001:163	Собственность	Пермский край, Пермский р-н, Сылвенское с/пос, с. Троица, ул. В. Каменского, дом 6	Земли населенных пунктов	Под жилую застройку Индивидуальную	1 500	1648	Местоположение границ земельного участка установлено по фактическому использованию, требуется исправление реестровой ошибки
249	249	:3У25	-	Пермский край, Пермский район, Сылвенское с/п, с. Троица, ул. Полевая	Земли населенных пунктов	Блокированная жилая застройка	-	1644	Земельный участок образован из земель, находящихся в муниципальной собственности
250	250	59:32:1910001:153	Собственность	Пермский край, Пермский р-н, Троицкий с/о, с. Троица, ул. Полевая, дом 21, квартира 1	Земли населенных пунктов	Для ведения личного подсобного хозяйства	1392	1397	Местоположение границ земельного участка установлено по фактическому использованию, требуется исправление реестровой ошибки
251	251	59:32:1910001:164	Собственность	Пермский край, Пермский р-н, Сылвенское с/пос, с. Троица, ул. Василия Каменского, дом 4	Земли населенных пунктов	Под жилую застройку Индивидуальную	1663	1507	Местоположение границ земельного участка установлено по фактическому использованию, требуется исправление реестровой ошибки
252	252	59:32:1910001:2315	Общая долевая собственность	Пермский край, Пермский район, Сылвенское с/п, с. Троица, ул. Полевая, д. 21, кв. 3	Земли населенных пунктов	Для ведения личного подсобного хозяйства	1022	1024	Местоположение границ земельного участка установлено по фактическому использованию, требуется исправление реестровой ошибки

1	2	3	4	5	6	7	8	9	10
253	253	59:32:1910001:3180	Собственность	Пермский край, Пермский район, Сылвенское с/п, с. Троица	Земли населенных пунктов	Для огородничества	800	797	Местоположение границ земельного участка установлено по фактическому использованию, требуется исправление реестровой ошибки
254	254	:3У26	-	Пермский край, Пермский район, Сылвенское с/п, с. Троица, ул. Полевая	Земли населенных пунктов	Для индивидуального жилищного строительства	1732	1996	Земельный участок образуется путем перераспределения земельного участка с кадастровым номером 59:32:1910001:151 и земель, находящихся в муниципальной собственности (после уточнения границ земельного участка 59:32:1910001:151)
255	255	59:32:1910001:166	Собственность	Пермский край, Пермский р-н, Сылвенское с/пос, с. Троица, сад В.Каменского, дом 2	Земли населенных пунктов	Для ведения личного подсобного хозяйства	1559	1655	Местоположение границ земельного участка установлено по фактическому использованию, требуется исправление реестровой ошибки
256	256	59:32:1910001:140	Собственность	Пермский край, Пермский район, Сылвенское с/п, с. Троица, ул. Полевая, дом 30	Земли населенных пунктов	Под жилую застройку Индивидуальную	1493	1510	Местоположение границ земельного участка установлено по фактическому использованию
257	257	59:32:1910001:2243	Собственность	Пермский край, Пермский район, Сылвенское с/п, с. Троица, ул. Набережная, 21	Земли населенных пунктов	ведения личного подсобного хозяйства	1977	1980	Местоположение границ земельного участка установлено по фактическому использованию
258	258	59:32:1910001:141	Собственность	Пермский край, Пермский р-н, Сылвенское с/п, с. Троица, ул. Полевая, дом 28	Земли населенных пунктов	Под жилую застройку Индивидуальную	1494	1306	Местоположение границ земельного участка установлено по фактическому использованию

1	2	3	4	5	6	7	8	9	10
259	259	59:32:1910001:2116	Общая долевая собственность	Пермский край, Пермский район, Сылвенское с/п, с. Троица, ул. Набережная, дом 19	Земли населенных пунктов	Для ведения личного подсобного хозяйства	850	910	Местоположение границ земельного участка установлено по фактическому использованию
260	260	59:32:1910001:3267	Собственность	Пермский край, Пермский район, Сылвенское с/п, с. Троица, ул. Набережная, 19	Земли населенных пунктов	для ведения личного подсобного хозяйства	846	930	Местоположение границ земельного участка установлено по фактическому использованию, требуется исправление реестровой ошибки
261	261	59:32:1910001:142	Собственность	Пермский край, Пермский р-н, Сылвенское с/п, с. Троица, ул. Полевая, 26	Земли населенных пунктов	Для ведения личного подсобного хозяйства	1948	1986	Местоположение границ земельного участка установлено по фактическому использованию, требуется исправление реестровой ошибки
262	262	59:32:1910001:136	Сведения о зарегистрированных правах отсутствуют	Пермский край, Пермский район, Сылвенское с/п, с. Троица, ул. Набережная, дом 17	Земли населенных пунктов	Для ведения личного подсобного хозяйства	1671	1728	Местоположение границ земельного участка установлено по фактическому использованию
263	263	59:32:1910001:134	Общая долевая собственность	Пермский край, Пермский район, Сылвенское с/п, с. Троица, ул. Набережная, дом 13	Земли населенных пунктов	Для ведения личного подсобного хозяйства	2200	2320	Местоположение границ земельного участка установлено по фактическому использованию
264	264	59:32:1910001:133	Общая долевая собственность	Пермский край, Пермский район, Сылвенское с/п, с. Троица, ул. Набережная, дом 11	Земли населенных пунктов	Для ведения личного подсобного хозяйства	1587	1620	Местоположение границ земельного участка установлено по фактическому использованию
265	265	:3У27	-	Пермский край, Пермский район, Сылвенское с/п, с. Троица, ул. Набережная	Земли населенных пунктов	Блокированная жилая застройка	-	1214	Земельный участок образован из земель, находящихся в муниципальной собственности
266	266	59:32:1910001:715	Собственность	Пермский край, Пермский район, Сылвенское с/п, с. Троица, ул. Полевая, 16	Земли населенных пунктов	Для личного подсобного хозяйства	1000	996	Местоположение границ земельного участка установлено по фактическому использованию

1	2	3	4	5	6	7	8	9	10
267	267	59:32:1910001:2220	Собственность	Пермский край, Пермский район, Сылвенское с/п, с. Троица, ул. Набережная, дом 7	Земли населенных пунктов	Для ведения личного подсобного хозяйства	1283	1283	Местоположение границ земельного участка установлено по фактическому использованию
268	268	59:32:0000000:435	Собственность	Пермский край, Пермский район, Сылвенское с/п, с. Троица, ул. Набережная, дом 14 а	Земли населенных пунктов	Индивидуальные жилые дома с приусадебными участками	1176	1177	Местоположение границ земельного участка установлено по фактическому использованию
269	269	59:32:1910001:2141	Собственность	Пермский край, Пермский район, с/о Троицкий, с. Троица, ул. Набережная, дом 12г	Земли населенных пунктов	индивидуальные жилые дома с приусадебными участками	1994	2008	Местоположение границ земельного участка установлено по фактическому использованию, требуется исправление реестровой ошибки
270	270	59:32:1910001:2112	Собственность	Пермский край, р-н Пермский, с/п Сылвенское, с. Троица, примыкает к участку по ул. Набережная, 12г	Земли населенных пунктов	Для туристско-рекреационной деятельности	400	438	Местоположение границ земельного участка установлено по фактическому использованию, требуется исправление реестровой ошибки
271	271	59:32:1910001:2085	Собственность	Пермский край, Пермский р-н, Сылвенское с/пос, с. Троица, ул. Набережная, 12 в	Земли населенных пунктов	Для ведения личного подсобного хозяйства	2000	1929	Местоположение границ земельного участка установлено по фактическому использованию, требуется исправление реестровой ошибки
272	272	:3У28	-	Пермский край, Пермский район, Сылвенское с/п, с. Троица, ул. Набережная	Земли населенных пунктов	Отдых (рекреация)	-	2352	Земельный участок образован из земель, находящихся в муниципальной собственности
273	273	59:32:1910001:2221	Собственность	Пермский край, Пермский р-н, Сылвенское с/п, с. Троица, ул. Спортивная, дом 23	Земли населенных пунктов	для дачи	1500	1479	Местоположение границ земельного участка установлено по фактическому использованию

1	2	3	4	5	6	7	8	9	10
274	274	59:32:1910001:288	Собственность	Пермский край, Пермский р-н, Сылвенское с/п, с. Троица, ул. Спортивная, 19	Земли населенных пунктов	Для личного подсобного хозяйства	1346	1407	Местоположение границ земельного участка установлено по фактическому использованию
275	275	59:32:1910001:3391	Собственность	Российская Федерация, Пермский край, Пермский район, Сылвенское с/п, с. Троица, ул. Клубная, 13	Земли населенных пунктов	для ведения личного подсобного хозяйства	815	822	Местоположение границ земельного участка установлено по фактическому использованию, требуется исправление реестровой ошибки
276	276	59:32:1910001:3226	Аренда	Пермский край, Пермский район, Сылвенское с/п, с.Троица	Земли населенных пунктов	Под объекты инженерного оборудования газоснабжения	47	47	Местоположение границ земельного участка установлено по фактическому использованию, требуется исправление реестровой ошибки в местоположении границ контура с учетным номером 1.
277	277	59:32:1910001:2920	Собственность	Пермский край, Пермский р-н, Сылвенское с/п, с Троица, ул Комсомольская, д 30	Земли населенных пунктов	Для личного подсобного хозяйства	2516	2368	Местоположение границ земельного участка установлено по фактическому использованию
278	278	59:32:1910001:53	Собственность	Пермский край, Пермский р-н, Сылвенское с/п, с. Троица, ул. Комсомольская, 28	Земли населенных пунктов	Для личного подсобного хозяйства	1518	1584	Местоположение границ земельного участка установлено по фактическому использованию
279	279	59:32:1910001:2074	Собственность	Пермский край, Пермский р-н, Сылвенское с/пос, с. Троица, ул. Комсомольская, дом 24	Земли населенных пунктов	Для ведения личного подсобного хозяйства	1601	1564	Местоположение границ земельного участка установлено по фактическому использованию, требуется исправление реестровой ошибки

1	2	3	4	5	6	7	8	9	10
280	280	59:32:1910001:3184	Собственность	Пермский край, Пермский район, Сылвенское с/п, с. Троица, ул. Комсомольская, дом 22	Земли населенных пунктов	для ведения личного подсобного хозяйства	710	737	Местоположение границ земельного участка установлено по фактическому использованию, требуется исправление реестровой ошибки
281	281	59:32:1910001:239	Собственность	Пермский край, Пермский р-н, Сылвенское с/п, с. Троица, ул. Комсомольская, 20	Земли населенных пунктов	Под объектами культуры и искусства (под зданием клуба)	1658	1650	Местоположение границ земельного участка установлено по фактическому использованию, требуется исправление реестровой ошибки
282	282	:3У119	-	Пермский край, Пермский р-н, Сылвенское с/п, с. Троица, ул. Спортивная	Земли населенных пунктов	Для ведения личного подсобного хозяйства	700	775	Земельный участок образуется путем перераспределения земельного участка с кадастровым номером 59:32:1910001:407 и земель, находящихся в муниципальной собственности.
283	283	59:32:1910001:98	Собственность	Пермский край, Пермский р-н, Сылвенское с/пос, с. Троица, ул. Комсомольская, дом 16	Земли населенных пунктов	Для ведения личного подсобного хозяйства	1112	1100	Местоположение границ земельного участка установлено по фактическому использованию, требуется исправление реестровой ошибки
284	284	:3У162	-	Пермский край, Пермский район, Сылвенское с/п, с. Троица	Земли населенных пунктов	Коммунальное обслуживание	-	929	Земельный участок образован из земель, находящихся в муниципальной собственности
285	285	59:32:1910001:2262	Собственность	Пермский край, Пермский р-н, Сылвенское с/п, с. Троица, ул. Спортивная, 9	Земли населенных пунктов	Для ведения личного подсобного хозяйства	1500	1496	Местоположение границ земельного участка установлено по фактическому использованию, требуется исправление реестровой ошибки

1	2	3	4	5	6	7	8	9	10
286	286	59:32:1910001:193	Общая совместная собственность	Пермский край, Пермский р-н, Сылвенское с/п, с. Троица, ул. Спортивная, 7а	Земли населенных пунктов	Для ведения личного подсобного хозяйства	1000	900	Местоположение границ земельного участка установлено по фактическому использованию, требуется исправление реестровой ошибки
287	287	59:32:1910001:19	Собственность	Пермский край, Пермский р-н, Сылвенское с/п, с. Троица, ул. Спортивная, 7	Земли населенных пунктов	Для ведения личного подсобного хозяйства	1644	1456	Местоположение границ земельного участка установлено по фактическому использованию, требуется исправление реестровой ошибки
288	288	:3У163	-	Пермский край, Пермский район, Сылвенское с/п, с. Троица	Земли населенных пунктов	Земельные участки (территории) общего пользования	-	6338	Земельный участок образован из земель, находящихся в муниципальной собственности
289	289	59:32:1910001:75	Общая долевая собственность	Пермский край, Пермский район, Сылвенское с/п, с. Троица, ул. Совхозная, 10	Земли населенных пунктов	Для ведения личного подсобного хозяйства	1769	1887	Местоположение границ земельного участка установлено по фактическому использованию
290	290	:3У98	-	Пермский край, Пермский район, Сылвенское с/п, с. Троица, ул. Совхозная	Земли населенных пунктов	Блокированная жилая застройка	300	340	Земельный участок образуется путем перераспределения земельного участка с кадастровым номером 59:32:1910001:2247 и земель, находящихся в муниципальной собственности (после уточнения границ земельного участка 59:32:1910001:2247)
291	291	:3У99	-	Пермский край, Пермский район, Сылвенское с/п, с. Троица, ул. Садовая	Земли населенных пунктов	Для ведения личного подсобного хозяйства	1500	1916	Земельный участок образуется путем перераспределения земельного участка с кадастровым номером 59:32:1910001:68 и земель, находящихся в муниципальной собственности.

1	2	3	4	5	6	7	8	9	10
292	292	59:32:1910001:3358	Общая долевая собственность	Российская Федерация, Пермский край, Пермский район, Сылвенское с/п, с. Троица, ул. Комсомольская, 11в	Земли населенных пунктов	для ведения личного подсобного хозяйства	726	749	Местоположение границ земельного участка установлено по фактическому использованию, требуется исправление реестровой ошибки
293	293	59:32:1910001:2065	Собственность	Пермский край, р-н Пермский, с/о Троицкий, с. Троица, ул. Комсомольская, дом 11	Земли населенных пунктов	Для ведения личного подсобного хозяйства	1998	2160	Местоположение границ земельного участка установлено по фактическому использованию, требуется исправление реестровой ошибки
294	294	:3У52	-	Пермский край, Пермский район, Сылвенское с/пос, с. Троица, ул. Комсомольская	Земли населенных пунктов	Для ведения личного подсобного хозяйства	-	1154	Земельный участок образован из земель, находящихся в муниципальной собственности
295	295	:3У10	-	Пермский край, Пермский район, Сылвенское с/п, с. Троица, ул. Комсомольская	Земли населенных пунктов	Для ведения личного подсобного хозяйства	751	857	Земельный участок образуется путем перераспределения земельного участка с кадастровым номером 59:32:1910001:102 и земель, находящихся в муниципальной собственности
296	296	59:32:1910001:2929	Собственность	Пермский край, Пермский район, Сылвенское с/пос, с. Троица, ул. Полевая	Земли населенных пунктов	для ведения личного подсобного хозяйства	945	984	Местоположение границ земельного участка установлено по фактическому использованию, требуется исправление реестровой ошибки
297	297	:3У169	-	Пермский край, Пермский район, Сылвенское с/п, с. Троица	Земли населенных пунктов	Коммунальное обслуживание	-	686	Земельный участок образован из земель, находящихся в муниципальной собственности

1	2	3	4	5	6	7	8	9	10
298	298	59:32:1910001:1427	Общая долевая собственность	Пермский край, Пермский р-н, Сылвенское с/пос, с. Троица, ул. Садовая, дом 4а	Земли населенных пунктов	Для ведения личного подсобного хозяйства	1632	1639	Местоположение границ земельного участка установлено по фактическому использованию, требуется исправление реестровой ошибки
299	299	59:32:1910001:1053	Собственность	Пермский край, Пермский район, Сылвенское с/пос., с. Троица, ул. Полевая, 5	Земли населенных пунктов	Для ведения личного подсобного хозяйства	963	923	Местоположение границ земельного участка установлено по фактическому использованию, требуется исправление реестровой ошибки
300	300	59:32:1910001:170	Собственность	Пермский край, Пермский р-н, Сылвенское с/п, с. Троица	Земли населенных пунктов	Личное подсобное хозяйство	1500	1512	Местоположение границ земельного участка установлено по фактическому использованию
301	301	59:32:1910001:168	Собственность	Пермский край, Пермский р-н, Сылвенское с/п, с. Троица, ул. В. Каменского, дом 1а	Земли населенных пунктов	Для садоводства	700	744	Местоположение границ земельного участка установлено по фактическому использованию, требуется исправление реестровой ошибки
302	302	59:32:1910001:129	Собственность	Пермский край, Пермский район, Сылвенское с/п, с. Троица, ул. Комсомольская, 10	Земли населенных пунктов	Для личного подсобного хозяйства	2282	2251	Местоположение границ земельного участка установлено по фактическому использованию
303	303	59:32:1910001:100	Собственность	Пермский край, р-н Пермский, с/о Троицкий, с. Троица, ул. Комсомольская, дом 8б	Земли населенных пунктов	Для ведения личного подсобного хозяйства	1163	1263	Местоположение границ земельного участка установлено по фактическому использованию, требуется исправление реестровой ошибки
304	304	59:32:1910001:711	Собственность	Пермский край, Пермский р-н, Сылвенское с/пос, с. Троица, ул. Комсомольская, дом 8 а	Земли населенных пунктов	Для ведения личного подсобного хозяйства	1267	1218	Местоположение границ земельного участка установлено по фактическому использованию, требуется исправление реестровой ошибки

1	2	3	4	5	6	7	8	9	10
305	305	59:32:1910001:101	Собственность	Пермский край, Пермский район, Сылвенское с/пос., с. Троица, ул. Комсомольская, дом 8	Земли населенных пунктов	Для ведения личного подсобного хозяйства	1992	2014	Местоположение границ земельного участка установлено по фактическому использованию, требуется исправление реестровой ошибки
306	306	59:32:1910001:22	Собственность	Пермский край, Пермский район, Сылвенское с/п, с. Троица, ул. Комсомольская, 6	Земли населенных пунктов	Для личного подсобного хозяйства	1662	1660	Местоположение границ земельного участка установлено по фактическому использованию
307	307	:ЗУ29	-	Пермский край, Пермский район, Сылвенское с/п, с. Троица, ул. Полевая	Земли населенных пунктов	Для ведения личного подсобного хозяйства	1815	2188	Земельный участок образуется путем перераспределения земельного участка с кадастровым номером 59:32:1910001:2913 и земель, находящихся в муниципальной собственности
308	308	59:32:1910001:2279	Собственность	Пермский край, Пермский район, Сылвенское с/п, с. Троица, ул. Полевая, 13а	Земли населенных пунктов	Для ведения личного подсобного хозяйства	1664	1830	Местоположение границ земельного участка установлено по фактическому использованию
309	309	:ЗУ165	-	Пермский край, Пермский район, Сылвенское с/п, с. Троица	Земли населенных пунктов	Коммунальное обслуживание	-	745	Земельный участок образован из земель, находящихся в муниципальной собственности
310	310	59:32:1910001:115	Собственность	Пермский край, Пермский район, Сылвенское с/п, с. Троица, ул. Набережная, 5	Земли населенных пунктов	Для ведения личного подсобного хозяйства	1711	1766	Местоположение границ земельного участка установлено по фактическому использованию
311	311	59:32:1910001:114	Собственность	Пермский край, р-н Пермский, с/о Троицкий, с. Троица, ул. Набережная, дом 3-а	Земли населенных пунктов	Для ведения садоводства	1583	1600	Местоположение границ земельного участка установлено по фактическому использованию, требуется исправление реестровой ошибки

1	2	3	4	5	6	7	8	9	10
312	312	:3У32	-	Пермский край, Пермский район, Сылвенское с/п, с. Троица, ул. Набережная	Земли населенных пунктов	Для ведения личного подсобного хозяйства	1036	1197	Земельный участок образуется путем перераспределения земельного участка с кадастровым номером 59:32:1910001:450 и земель, находящихся в муниципальной собственности
313	313	59:32:1910001:108	Собственность	Пермский край, Пермский район, Сылвенское с/п, с. Троица, ул. Комсомольская, дом 2	Земли населенных пунктов	Для ведения личного подсобного хозяйства	2243	2253	Местоположение границ земельного участка установлено по фактическому использованию
314	314	:3У33	-	Пермский край, Пермский район, Сылвенское с/п, с. Троица, ул. Набережная	Земли населенных пунктов	Для ведения личного подсобного хозяйства	803	991	Земельный участок образуется путем перераспределения земельного участка с кадастровым номером 59:32:1910001:1422 и земель, находящихся в муниципальной собственности
315	315	59:32:1910001:111	Собственность	Пермский край, Пермский район, Сылвенское с/п, с. Троица, ул. Набережная, дом 1, квартира 2	Земли населенных пунктов	Для ведения личного подсобного хозяйства	933	960	Местоположение границ земельного участка установлено по фактическому использованию, требуется исправление реестровой ошибки
316	316	59:32:1910001:40	Собственность	Пермский край, р-н Пермский, с/о Троицкий, с. Троица, ул. Комсомольская, дом 2а	Земли населенных пунктов	для личного подсобного хозяйства	1500	1646	Местоположение границ земельного участка установлено по фактическому использованию
317	317	59:32:1910001:110	Собственность	Пермский край, Пермский р-н, Сылвенское с/пос, с. Троица, ул. Набережная, 1	Земли населенных пунктов	Для личного подсобного хозяйства	184	186	Местоположение границ земельного участка установлено по фактическому использованию

1	2	3	4	5	6	7	8	9	10
318	318	59:32:1910001:3269	Собственность	Пермский край, Пермский район, Сылвенское с/п, с.Троица, ул. Набережная, 8	Земли населенных пунктов	для ведения личного подсобного хозяйства	1769	1803	Местоположение границ земельного участка установлено по фактическому использованию, требуется исправление реестровой ошибки
319	319	59:32:1910001:411	Собственность	Пермский край, Пермский р-н, Сылвенское с/п,, с. Троица, ул. Набережная, 8 "а"	Земли населенных пунктов	Для личного подсобного хозяйства	326	355	Местоположение границ земельного участка установлено по фактическому использованию
320	320	:3У34	-	Пермский край, Пермский р-н, Сылвенское с/п,, с. Троица, ул. Набережная	Земли населенных пунктов	Отдых (рекреация)	-	113	Земельный участок образован из земель, находящихся в муниципальной собственности
321	321	59:32:1910001:2038	Собственность	Пермский край, р-н Пермский, Сылвенское с/п, с. Троица, ул. Набережная, 4б	Земли населенных пунктов	Для личного подсобного хозяйства	480	526	Местоположение границ земельного участка установлено по фактическому использованию, требуется исправление реестровой ошибки
322	322	59:32:1910001:123	Собственность	Пермский край, Пермский район, Сылвенское с/п, с. Троица, ул. Набережная, 4а	Земли населенных пунктов	Для ведения садоводства	632	639	Местоположение границ земельного участка установлено по фактическому использованию, требуется исправление реестровой ошибки
323	323	:3У167	-	Пермский край, Пермский район, Сылвенское с/п, с. Троица	Земли населенных пунктов	Коммунальное обслуживание	-	60	Земельный участок образован из земель, находящихся в муниципальной собственности

1	2	3	4	5	6	7	8	9	10
324	324	:3У35	-	Пермский край, Пермский р-н, Сылвенское с/п, с. Троица, ул. Набережная	Земли населенных пунктов	Для ведения личного подсобного хозяйства	1400	1817	Земельный участок образуется путем перераспределения земельного участка с кадастровым номером 59:32:1910001:2307 и земель, находящихся в муниципальной собственности (после уточнения границ земельного участка 59:32:1910001:2307)
325	325	59:32:1910001:121	Собственность	Пермский край, Пермский район, Сылвенское с/п, с. Троица, ул. Набережная, 2-а	Земли населенных пунктов	Для личного подсобного хозяйства	811	807	Местоположение границ земельного участка установлено по фактическому использованию
326	326	:3У37	-	Пермский край, Пермский район, Сылвенское с/п, с. Троица, ул. Набережная	Земли населенных пунктов	Коммунальное обслуживание	-	773	Земельный участок образован из земель, находящихся в муниципальной собственности
327	327	59:32:1910001:2163	Собственность	Пермский край, Пермский р-н, Сылвенское с/пос, с. Троица, ул. Комсомольская, дом 5	Земли населенных пунктов	Для ведения личного подсобного хозяйства	1646	1659	Местоположение границ земельного участка установлено по фактическому использованию, требуется исправление реестровой ошибки
328	328	59:32:1910001:3409	Собственность	Пермский край, Пермский район, с. Троица, ул. Полевая, д. №4	Земли населенных пунктов	Для ведения личного подсобного хозяйства	1825	1788	Местоположение границ земельного участка установлено по фактическому использованию, требуется исправление реестровой ошибки
329	329	59:32:1910001:695	Собственность	Пермский край, Пермский район, Сылвенское с/п, с. Троица, ул. Садовая, 2-а	Земли населенных пунктов	Для личного подсобного хозяйства	1448	1398	Местоположение границ земельного участка установлено по фактическому использованию, требуется исправление реестровой ошибки

1	2	3	4	5	6	7	8	9	10
330	330	59:32:1910001:2201	Общая долевая собственность	Пермский край, Пермский р-н, Сылвенское с/пос, с. Троица	Земли населенных пунктов	Под жилую застройку Малоэтажную	2528	2522	Местоположение границ земельного участка установлено по фактическому использованию, требуется исправление реестровой ошибки
331	331	59:32:1910001:95	Собственность	Пермский край, Пермский р-н, с/п Сылвенское, с. Троица, ул. Садовая, 2	Земли населенных пунктов	Для ведения личного подсобного хозяйства	800	789	Местоположение границ земельного участка установлено по фактическому использованию, требуется исправление реестровой ошибки
332	332	59:32:1910001:43	Собственность	Пермский край, Пермский р-н, Сылвенское с/пос, с. Троица, ул. Комсомольская, дом 1а	Земли населенных пунктов	Для ведения личного подсобного хозяйства	1161	1208	Местоположение границ земельного участка установлено по фактическому использованию, требуется исправление реестровой ошибки
333	333	59:32:1910001:2918	Собственность	Пермский край, Пермский район, Сылвенское с/п, с. Троица, ул. Комсомольская, д. 3	Земли населенных пунктов	Для садоводства	927	928	Местоположение границ земельного участка установлено по фактическому использованию, требуется исправление реестровой ошибки
334	334	:3У139	-	Пермский край, Пермский район, Сылвенское с/п, с. Троица	Земли населенных пунктов	Земельные участки (территории) общего пользования	-	1426	Земельный участок образован из земель, находящихся в муниципальной собственности
335	335	59:32:1910001:3351	Постоянное (бессрочное) пользование	Пермский край, Пермский район, Сылвенское с/п, с. Троица, ул. Садовая	Земли населенных пунктов	Площадки детские, спортивные, для отдыха	709	711	Местоположение границ земельного участка установлено по фактическому использованию, требуется исправление реестровой ошибки

1	2	3	4	5	6	7	8	9	10
336	336	59:32:1910001:3668	Собственность	Пермский край, Пермский р-н, Сылвенское с/п, с. Троица, ул. Советская	Земли населенных пунктов	Для ведения личного подсобного хозяйства	1069	1016	Местоположение границ земельного участка установлено по фактическому использованию, требуется исправление реестровой ошибки
337	337	59:32:1910001:3669	Собственность	Пермский край, Пермский р-н, Сылвенское с/п, с. Троица, ул. Советская	Земли населенных пунктов	Для ведения личного подсобного хозяйства	1331	1260	Местоположение границ земельного участка установлено по фактическому использованию, требуется исправление реестровой ошибки
338	338	59:32:1910001:64	Собственность	Пермский край, Пермский р-н, Сылвенское с/пос, с. Троица, ул. Советская, 70а	Земли населенных пунктов	Для садоводства	1200	1170	Местоположение границ земельного участка установлено по фактическому использованию, требуется исправление реестровой ошибки
339	339	59:32:1910001:3257	Собственность	Российская Федерация, Пермский край, Пермский муниципальный район, Сылвенское сельское поселение, село Троица, улица Героя Польшгалова, 16/6	Земли населенных пунктов	Личное подсобное хозяйство	1571	1604	Местоположение границ земельного участка установлено по фактическому использованию, требуется исправление реестровой ошибки
340	340	59:32:1910001:2310	Собственность	Пермский край, Пермский район, Сылвенское с/п, с.Троица, ул.Героя Польшгалова, 16/5	Земли населенных пунктов	Под жилую застройку индивидуальную	1000	1018	Местоположение границ земельного участка установлено по фактическому использованию, требуется исправление реестровой ошибки
341	341	59:32:1910001:2309	Собственность	Пермский край, Пермский район, Сылвенское с/пос., с.Троица, ул.Героя Польшгалова, 16/3	Земли населенных пунктов	Под жилую застройку индивидуальную	1000	1012	Местоположение границ земельного участка установлено по фактическому использованию, требуется исправление реестровой ошибки

1	2	3	4	5	6	7	8	9	10
342	342	59:32:1910001:77	Собственность	Пермский край, Пермский р-н, Сылвенское с/пос, с. Троица, ул. Героя Польшгалова, 16/3	Земли населенных пунктов	Под жилую застройку Индивидуальную	1000	975	Местоположение границ земельного участка установлено по фактическому использованию, требуется исправление реестровой ошибки
343	343	59:32:1910001:74	Общая долевая собственность	Пермский край, Пермский район, Сылвенское с/п, с. Троица, ул. Героя Польшгалова, 16/2	Земли населенных пунктов	под жилую индивидуальную застройку	1000	1004	Местоположение границ земельного участка установлено по фактическому использованию
344	344	59:32:1910001:66	Собственность	Пермский край, Пермский район, Сылвенское с/п, с. Троица, ул. Героя Польшгалова, 16/1	Земли населенных пунктов	Под жилую застройку Индивидуальную	1050	1087	Местоположение границ земельного участка установлено по фактическому использованию
345	345	59:32:1910001:3280	Собственность	Пермский край, Пермский район, Сылвенское с/пос, с. Троица, ул. Советская	Земли населенных пунктов	Для ведения личного подсобного хозяйства	645	675	Местоположение границ земельного участка установлено по фактическому использованию, требуется исправление реестровой ошибки
346	346	59:32:1910001:35	Собственность	Пермский край, Пермский р-н, Сылвенское с/пос, с. Троица, ул. Советская, дом 76	Земли населенных пунктов	Для ведения личного подсобного хозяйства	2016	2011	Местоположение границ земельного участка установлено по фактическому использованию, требуется исправление реестровой ошибки
347	347	59:32:1910001:2168	Собственность	Пермский край, Пермский р-н, Сылвенское с/пос, с. Троица, ул. Советская, дом 70,72	Земли населенных пунктов	Для ведения личного подсобного хозяйства	1971	2030	Местоположение границ земельного участка установлено по фактическому использованию, требуется исправление реестровой ошибки

1	2	3	4	5	6	7	8	9	10
348	348	59:32:1910001:2911	Собственность	Пермский край, Пермский район, Сылвенское с/п, с. Троица, ул. Советская, 68б	Земли населенных пунктов	Для ведения личного подсобного хозяйства	391	406	Местоположение границ земельного участка установлено по фактическому использованию, требуется исправление реестровой ошибки
349	349	59:32:1910001:2912	Собственность	Пермский край, Пермский район, Сылвенское с/п, с. Троица, ул. Советская, д. 68	Земли населенных пунктов	Для ведения личного подсобного хозяйства	611	620	Местоположение границ земельного участка установлено по фактическому использованию, требуется исправление реестровой ошибки
350	350	59:32:1910001:699	Общая совместная собственность	Пермский край, Пермский район, Сылвенское с/п, с. Троица, ул. Советская, 66	Земли населенных пунктов	Для личного подсобного хозяйства	797	799	Местоположение границ земельного участка установлено по фактическому использованию
351	351	59:32:1910001:700	Собственность	Пермский край, Пермский район, Сылвенское с/п, с. Троица, ул. Советская, дом 64	Земли населенных пунктов	для личного подсобного хозяйства	1200	1200	Местоположение границ земельного участка установлено по фактическому использованию
352	352	59:32:1910001:701	Общая долевая собственность	Пермский край, Пермский район, Сылвенское с/п, с. Троица, ул. Советская, 62	Земли населенных пунктов	для личного подсобного хозяйства	1235	1240	Местоположение границ земельного участка установлено по фактическому использованию
353	353	59:32:1910001:702	Собственность	Пермский край, Пермский район, Сылвенское с/п, с. Троица, ул. Советская, дом 60	Земли населенных пунктов	для личного подсобного хозяйства	1200	1271	Местоположение границ земельного участка установлено по фактическому использованию
354	354	59:32:1910001:2908	Собственность	Пермский край, Пермский район, Сылвенское с/п, с. Троица, ул. Советская, 58	Земли населенных пунктов	под объекты инженерного оборудования Водоснабжения (здание верхней водоканчки, артезианская скважина № 620/1, артезианская скважина № 4578)	7175	5832	Местоположение границ земельного участка установлено по фактическому использованию, требуется исправление реестровой ошибки

1	2	3	4	5	6	7	8	9	10
355	355	59:32:1910001:2908: ЗУ1	-	Пермский край, Пермский район, Сылвенское с/п, с. Троица, ул. Советская	Земли населенных пунктов	Коммунальное обслуживание	-	2324	Земельный участок образуется путем раздела земельного участка с кадастровым номером 59:32:3630001:2908 при котором исходный земельный участок остается в измененных границах (после исправления реестровой ошибки в местоположении границ земельного участка 59:32:3630001:2908)
356	356	59:32:1910001:894	Собственность	Пермский край, Пермский р-н, Сылвенское с/пос, с. Троица, ул. Комсомольская, 55	Земли населенных пунктов	Для ведения личного подсобного хозяйства	691	715	Местоположение границ земельного участка установлено по фактическому использованию, требуется исправление реестровой ошибки
357	357	59:32:1910001:895	Собственность	Пермский край, Пермский р-н, Сылвенское с/пос, с. Троица, ул. Комсомольская, 55	Земли населенных пунктов	Для ведения личного подсобного хозяйства	691	702	Местоположение границ земельного участка установлено по фактическому использованию, требуется исправление реестровой ошибки
358	358	:ЗУ92	-	Пермский край, Пермский р-н, Сылвенское с/п, с. Троица, ул. Комсомольская	Земли населенных пунктов	Для ведения личного подсобного хозяйства	-	1589	Земельный участок образован из земель, находящихся в муниципальной собственности
359	359	59:32:1910001:254	Собственность	Пермский край, Пермский район, Сылвенское с/п, с. Троица, ул. Комсомольская, дом 51	Земли населенных пунктов	Для ведения личного подсобного хозяйства	1660	1675	Местоположение границ земельного участка установлено по фактическому использованию, требуется исправление реестровой ошибки

1	2	3	4	5	6	7	8	9	10
360	360	59:32:1910001:253	Собственность	Пермский край, Пермский район, Сылвенское с/п, с. Троица, ул. Комсомольская, дом 49	Земли населенных пунктов	Для ведения личного подсобного хозяйства	1500	1641	Местоположение границ земельного участка установлено по фактическому использованию, требуется исправление реестровой ошибки
361	361	59:32:1910001:3413	Собственность	Пермский край, Пермский район, с. Троица, ул. Комсомольская, 47	Земли населенных пунктов	Для личного подсобного хозяйства	1634	1592	Местоположение границ земельного участка установлено по фактическому использованию, требуется исправление реестровой ошибки
362	362	59:32:1910001:251	Общая долевая собственность	Пермский край, р-н Пермский, с/о Троицкий, с. Троица, ул. Комсомольская, дом 45	Земли населенных пунктов	Для ведения личного подсобного хозяйства	1500	1628	Местоположение границ земельного участка установлено по фактическому использованию
363	363	59:32:1910001:248	Собственность	Пермский край, Пермский р-н, Сылвенское с/пос, с. Троица, ул. Комсомольская, дом 43	Земли населенных пунктов	Для ведения личного подсобного хозяйства	1700	1781	Местоположение границ земельного участка установлено по фактическому использованию, требуется исправление реестровой ошибки
364	364	:3У40	-	Пермский край, Пермский р-н, Сылвенское с/п, с. Троица, ул. Советская	Земли населенных пунктов	Для ведения личного подсобного хозяйства	-	753	Земельный участок образован из земель, находящихся в муниципальной собственности
365	365	:3У41	-	Пермский край, Пермский р-н, Сылвенское с/п, с. Троица, ул. Советская	Земли населенных пунктов	Для ведения личного подсобного хозяйства	900	1069	Земельный участок образуется путем перераспределения земельного участка с кадастровым номером 59:32:1910001:2200 и земель, находящихся в муниципальной собственности (после уточнения границ земельного участка 59:32:1910001:2200 и изменения вида разрешенного использования земельного участка)

1	2	3	4	5	6	7	8	9	10
366	366	:ЗУ42	-	Пермский край, Пермский р-н, Сылвенское с/п, с. Троица, ул. Советская	Земли населенных пунктов	Коммунальное обслуживание	-	484	Земельный участок образован из земель, находящихся в муниципальной собственности
367	367	59:32:1910001:242	Общая долевая собственность	Пермский край, р-н Пермский, с/о Троицкий, с. Троица, ул. Советская, 52	Земли населенных пунктов	Для ведения личного подсобного хозяйства	2880	3040	Местоположение границ земельного участка установлено по фактическому использованию
368	368	59:32:1910001:244	Собственность	Пермский край, Пермский район, Сылвенское с/п, с. Троица, ул. Первый проулок, 1-в	Земли населенных пунктов	Для ведения личного подсобного хозяйства	1319	1269	Местоположение границ земельного участка установлено по фактическому использованию, требуется исправление реестровой ошибки
369	369	59:32:1910001:2905	Собственность	Пермский край, Пермский район, Сылвенское с/п, с.Троица, ул.Советская, 50	Земли населенных пунктов	для личного подсобного хозяйства	1698	1735	Местоположение границ земельного участка установлено по фактическому использованию
370	370	:ЗУ43	-	Пермский край, Пермский р-н, Сылвенское с/п, с. Троица	Земли населенных пунктов	Ведение садоводства	800	1009	Земельный участок образуется путем перераспределения земельного участка с кадастровым номером 59:32:1910001:2196 и земель, находящихся в муниципальной собственности (после уточнения границ земельного участка 59:32:1910001:2196). Требуется разрешение на условно разрешенный вид использования земельного участка.

1	2	3	4	5	6	7	8	9	10
371	371	:ЗУ115	-	Пермский край, Пермский р-н, Сылвенское с/п, с. Троица, ул. Советская	Земли населенных пунктов	Ведение садоводства	419	483	Земельный участок образуется путем перераспределения земельного участка с кадастровым номером 59:32:1910001:2121 и земель, находящихся в муниципальной собственности. Требуется разрешение на условно разрешенный вид использования земельного участка.
372	372	59:32:1910001:801	Собственность	Пермский край, Пермский р-н, Сылвенское с/п, с. Троица, ул. Комсомольская, 43 а	Земли населенных пунктов	Для ведения личного подсобного хозяйства	1300	1122	Местоположение границ земельного участка установлено по фактическому использованию, требуется исправление реестровой ошибки
373	373	59:32:1910001:2239	Собственность	Российская Федерация, Пермский край, Пермский муниципальный район, Сылвенское с.п., с. Троица, ул. Комсомольская, 43Б	Земли населенных пунктов	Для ведения личного подсобного хозяйства	1208	1105	Местоположение границ земельного участка установлено по фактическому использованию, требуется исправление реестровой ошибки
374	374	59:32:1910001:246	Собственность	Пермский край, Пермский район, Сылвенское с/п, с. Троица, ул. Советская, дом 48	Земли населенных пунктов	Для ведения личного подсобного хозяйства	1500	1499	Местоположение границ земельного участка установлено по фактическому использованию
375	375	59:32:1910001:1001	Собственность	Пермский край, Пермский район, Сылвенское с/п, с. Троица, ул. Советская, 46	Земли населенных пунктов	для ведения личного подсобного хозяйства	1584	1547	Местоположение границ земельного участка установлено по фактическому использованию

1	2	3	4	5	6	7	8	9	10
376	376	:3У44	-	Пермский край, Пермский район, Сылвенское с/п, с. Троица, ул. Советская	Земли населенных пунктов	Для ведения личного подсобного хозяйства	1334	1618	Земельный участок образуется путем перераспределения земельного участка с кадастровым номером 59:32:1910001:2031 и земель, находящихся в муниципальной собственности (после исправления реестровой ошибки в местоположении границ земельного участка 59:32:1910001:2031)
377	377	59:32:1910001:269	Собственность	Пермский край, Пермский район, Сылвенское с/п, с. Троица, ул. Комсомольская, 41	Земли населенных пунктов	Для личного подсобного хозяйства	1741	1684	Местоположение границ земельного участка установлено по фактическому использованию
378	378	59:32:1910001:268	Собственность	Пермский край, Пермский район, Сылвенское с/п, с. Троица, ул. Комсомольская, дом 39	Земли населенных пунктов	Для ведения личного подсобного хозяйства	1500	1481	Местоположение границ земельного участка установлено по фактическому использованию
379	379	59:32:1910001:2280	Собственность	Пермский край, Пермский район, Сылвенское с/п, с. Троица, ул. Комсомольская, дом 37	Земли населенных пунктов	Для дачи	1500	1573	Местоположение границ земельного участка установлено по фактическому использованию
380	380	59:32:1910001:266	Собственность	Пермский край, Пермский район, Сылвенское с/п, с. Троица, ул. Комсомольская, 35	Земли населенных пунктов	Для личного подсобного хозяйства	2035	1991	Местоположение границ земельного участка установлено по фактическому использованию, требуется исправление реестровой ошибки
381	381	59:32:1910001:265	Собственность	Пермский край, р-н Пермский, с/о Троицкий, с. Троица, ул. Комсомольская, дом 33	Земли населенных пунктов	Для ведения личного подсобного хозяйства	1455	1600	Местоположение границ земельного участка установлено по фактическому использованию, требуется исправление реестровой ошибки

1	2	3	4	5	6	7	8	9	10
382	382	59:32:1910001:2075	Собственность	Пермский край, Пермский район, Сылвенское с/п, с. Троица, ул. Комсомольская, дом 31	Земли населенных пунктов	Для ведения личного подсобного хозяйства	750	758	Местоположение границ земельного участка установлено по фактическому использованию
383	383	59:32:1910001:2076	Собственность	Пермский край, Пермский р-н, Сылвенское с/пос, с. Троица, ул. Зеленая, 5	Земли населенных пунктов	Для ведения личного подсобного хозяйства	896	925	Местоположение границ земельного участка установлено по фактическому использованию, требуется исправление реестровой ошибки
384	384	:3У45	-	Пермский край, Пермский район, Сылвенское с/пос., с. Троица, ул. Комсомольская	Земли населенных пунктов	Для ведения личного подсобного хозяйства	615	701	Земельный участок образуется путем перераспределения земельного участка с кадастровым номером 59:32:1910001:271 и земель, находящихся в муниципальной собственности (после исправления реестровой ошибки в местоположении границ земельного участка 59:32:1910001:271).
385	385	59:32:1910001:2190	Собственность	Пермский край, Пермский район, Сылвенское с/п, с. Троица, ул. 1-й проулок, 4/2	Земли населенных пунктов	для личного подсобного хозяйства	405	444	Местоположение границ земельного участка установлено по фактическому использованию, требуется исправление реестровой ошибки
386	386	59:32:1910001:138	Собственность	Пермский край, Пермский район, Сылвенское с/п, с. Троица, ул. Советская, дом 40	Земли населенных пунктов	Для ведения личного подсобного хозяйства	589	536	Местоположение границ земельного участка установлено по фактическому использованию, требуется исправление реестровой ошибки

1	2	3	4	5	6	7	8	9	10
387	387	59:32:1910001:3296	Общая долевая собственность	Пермский край, Пермский район, Сылвенское с/п, с. Троица, ул. Советская, дом 40	Земли населенных пунктов	Личное подсобное хозяйство	1472	1527	Местоположение границ земельного участка установлено по фактическому использованию, требуется исправление реестровой ошибки
388	388	59:32:1910001:13	Общая долевая собственность	Пермский край, р-н Пермский, с/о Троицкий, с. Троица, ул. Советская, дом 34	Земли населенных пунктов	Для ведения личного подсобного хозяйства	2500	2686	Местоположение границ земельного участка установлено по фактическому использованию
389	389	59:32:1910001:185	Собственность	Пермский край, Пермский р-н, Сылвенское с/пос, с. Троица, ул. Зеленая, дом 5а	Земли населенных пунктов	Под общественную застройку (магазин)	1887	1870	Местоположение границ земельного участка установлено по фактическому использованию, требуется исправление реестровой ошибки
390	390	59:32:1910001:3221	Собственность	Пермский край, Пермский район, сылвенское с/п, с. Троица, ул. Зеленая, 3	Земли населенных пунктов	Для личного подсобного хозяйства	1168	1234	Местоположение границ земельного участка установлено по фактическому использованию
391	391	59:32:1910001:280	Собственность	Пермский край, Пермский район, Сылвенское с/пос., с. Троица, ул. Комсомольская, 27	Земли населенных пунктов	Для ведения личного подсобного хозяйства	1602	1588	Местоположение границ земельного участка установлено по фактическому использованию, требуется исправление реестровой ошибки
392	392	:3У47	-	Пермский край, Пермский район, Сылвенское с/п, с. Троица, ул. Комсомольская	Земли населенных пунктов	Для индивидуального жилищного строительства	1100	1406	Земельный участок образуется путем перераспределения земельного участка с кадастровым номером 59:32:1910001:2178 и земель, находящихся в муниципальной собственности (после уточнения границ земельного участка 59:32:1910001:2178)

1	2	3	4	5	6	7	8	9	10
393	393	59:32:1910001:38	Собственность	Пермский край, Пермский район, Сылвенское с/п, с. Троица, ул. Комсомольская, 23	Земли населенных пунктов	для личного подсобного хозяйства	1411	1414	Местоположение границ земельного участка установлено по фактическому использованию
394	394	59:32:1910001:2060	Собственность	Пермский край, р-н Пермский, с/о Троицкий, с. Троица, ул. Клубная, дом 7	Земли населенных пунктов	Для ведения личного подсобного хозяйства	1635	1701	Местоположение границ земельного участка установлено по фактическому использованию, требуется исправление реестровой ошибки
395	395	59:32:1910001:276	Собственность	Пермский край, Пермский район, Сылвенское с/п, с. Троица, ул. Клубная, 5	Земли населенных пунктов	Для личного подсобного хозяйства	1698	1680	Местоположение границ земельного участка установлено по фактическому использованию, требуется исправление реестровой ошибки
396	396	59:32:1910001:135	Собственность	Пермский край, Пермский район, Сылвенское с/п, с. Троица, ул. Советская, 28	Земли населенных пунктов	Под объектом коммунального хозяйства (под зданием котельной)	2630	2700	Местоположение границ земельного участка установлено по фактическому использованию
397	397	59:32:1910001:3377	Собственность	Российская Федерация, Пермский край, Пермский район, Сылвенское с/п, с. Троица, ул. Зеленая, 2	Земли населенных пунктов	размещение индивидуального жилого дома (дом, пригодный для постоянного проживания, высотой не выше трех наземных этажей)	1907	1840	Местоположение границ земельного участка установлено по фактическому использованию, требуется исправление реестровой ошибки
398	398	59:32:1910001:3365	-	Пермский край, Пермский район, Сылвенское с/п, с. Троица, ул. Советская	Земли населенных пунктов	Дошкольное, начальное и среднее общее образование	3498	3576	Местоположение границ земельного участка установлено по фактическому использованию, требуется исправление реестровой ошибки

1	2	3	4	5	6	7	8	9	10
399	399	59:32:1910001:2988	-	Пермский край, Пермский район, Сылвенское с/п, с. Троица, ул. Советская	Земли населенных пунктов	Для общественно-деловых целей	10720	10575	Местоположение границ земельного участка установлено по фактическому использованию, требуется исправление реестровой ошибки
400	400	59:32:1910001:275	Собственность	Пермский край, р-н Пермский, с/о Троицкий, с. Троица, ул. Клубная, дом 3	Земли населенных пунктов	Для ведения личного подсобного хозяйства	2085	2150	Местоположение границ земельного участка установлено по фактическому использованию, требуется исправление реестровой ошибки
401	401	59:32:1910001:85	Постоянное (бессрочное) пользование	Пермский край, Пермский район, Сылвенское с/п, с. Троица, ул. Клубная, дом 6	Земли населенных пунктов	Жилищное строительство	1776	1855	Местоположение границ земельного участка установлено по фактическому использованию. Земельный участок с кадастровым номером 59:32:1910001:2105 подлежит снятию с кадастрового учета.
402	402	59:32:1910001:57	Собственность	Пермский край, Пермский р-н, Сылвенское с/пос, с. Троица, ул. Комсомольская, дом 21	Земли населенных пунктов	Для садоводства	683	703	Местоположение границ земельного участка установлено по фактическому использованию, требуется исправление реестровой ошибки
403	403	:3У48	-	Пермский край, Пермский район, Сылвенское с/п, с. Троица, ул. Комсомольская	Земли населенных пунктов	Для ведения личного подсобного хозяйства	1500	1742	Земельный участок образуется путем перераспределения земельного участка с кадастровым номером 59:32:1910001:83 и земель, находящихся в муниципальной собственности (после уточнения границ земельного участка 59:32:1910001:83)

1	2	3	4	5	6	7	8	9	10
404	404	59:32:1910001:704	-	Пермский край, Пермский район, Сылвенское с/п, с. Троица, ул. Клубная, 6-а	Земли населенных пунктов	для сельскохозяйственного производства	1590	1611	Местоположение границ земельного участка установлено по фактическому использованию, требуется исправление реестровой ошибки
405	405	:3У180	-	Пермский край, Пермский район, Сылвенское с/п, с. Троица	Земли населенных пунктов	Коммунальное обслуживание	-	358	Земельный участок образован из земель, находящихся в муниципальной собственности
406	406	59:32:1910001:86	Собственность	Пермский край, Пермский район, Сылвенское с/п, с. Троица, ул. Клубная, дом 4	Земли населенных пунктов	для личного подсобного хозяйства	3482	3602	Местоположение границ земельного участка установлено по фактическому использованию
407	407	59:32:1910001:80	Общая долевая собственность	Пермский край, Пермский р-н, с/п Сылвенское, с. Троица, ул. Совхозная, дом 9	Земли населенных пунктов	Для ведения личного подсобного хозяйства	1890	1888	Местоположение границ земельного участка установлено по фактическому использованию, требуется исправление реестровой ошибки
408	408	59:32:1910001:78	Собственность	Пермский край, Пермский район, Сылвенское с/п, с. Троица, ул. Совхозная, 9 а	Земли населенных пунктов	Для ведения личного подсобного хозяйства	2135	2157	Местоположение границ земельного участка установлено по фактическому использованию, требуется исправление реестровой ошибки
409	409	59:32:1910001:2067	Собственность	Пермский край, р-н Пермский, Сылвенское с/п, с. Троица, ул. Советская, дом 26	Земли населенных пунктов	Для ведения личного подсобного хозяйства	1701	1769	Местоположение границ земельного участка установлено по фактическому использованию, требуется исправление реестровой ошибки

1	2	3	4	5	6	7	8	9	10
410	410	59:32:1910001:2195	Собственность	Пермский край, Пермский район, Сылвенское с/п, с. Троица, ул. Советская, 24а	Земли населенных пунктов	Для ведения личного подсобного хозяйства	391	376	Местоположение границ земельного участка установлено по фактическому использованию, требуется исправление реестровой ошибки
411	411	59:32:1910001:649	Собственность	Пермский край, Пермский район, Сылвенское с/п, с. Троица, ул. Советская, дом 24	Земли населенных пунктов	Для ведения личного подсобного хозяйства	1500	1550	Местоположение границ земельного участка установлено по фактическому использованию, требуется исправление реестровой ошибки
412	412	59:32:1910001:3208	Собственность	Пермский край, Пермский район, Сылвенское с/п, с. Троица, ул. Советская, д. 22	Земли населенных пунктов	для ведения личного подсобного хозяйства	1199	1317	Местоположение границ земельного участка установлено по фактическому использованию, требуется исправление реестровой ошибки
413	413	59:32:1910001:651	Собственность	Пермский край, Пермский район, Сылвенское с/п, с. Троица, ул. Советская, дом 22	Земли населенных пунктов	Для ведения личного подсобного хозяйства	2218	2202	Местоположение границ земельного участка установлено по фактическому использованию, требуется исправление реестровой ошибки
414	414	:3У181	-	Пермский край, Пермский район, Сылвенское с/п, с. Троица	Земли населенных пунктов	Коммунальное обслуживание	-	152	Земельный участок образован из земель, находящихся в муниципальной собственности
415	415	59:32:1910001:2933	Собственность	Пермский край, Пермский район, Сылвенское с/п, с.Троица, ул.Совхозная, 7	Земли населенных пунктов	Для личного подсобного хозяйства	351	350	Местоположение границ земельного участка установлено по фактическому использованию

1	2	3	4	5	6	7	8	9	10
416	416	:3У101	-	Пермский край, Пермский район, Сылвенское с/п, с. Троица, ул. Совхозная	Земли населенных пунктов	Для ведения личного подсобного хозяйства	397	455	Земельный участок образуется путем перераспределения земельного участка с кадастровым номером 59:32:1910001:408 и земель, находящихся в муниципальной собственности. Требуется разрешение на отклонение от предельных параметров разрешенного строительства, реконструкции объектов капитального строительства.
417	417	59:32:1910001:76	Собственность	Пермский край, Пермский район, Сылвенское с/п, с. Троица, ул. Совхозная, дом 5	Земли населенных пунктов	для личного подсобного хозяйства	2650	2673	Местоположение границ земельного участка установлено по фактическому использованию
418	418	59:32:1910001:34	Собственность	Пермский край, р-н Пермский, с/п Сылвенское, с. Троица, ул. Советская, дом 16	Земли населенных пунктов	для личного подсобного хозяйства	2200	2276	Местоположение границ земельного участка установлено по фактическому использованию, требуется исправление реестровой ошибки
419	419	:3У49	-	Пермский край, Пермский район, Сылвенское с/п, с. Троица, ул. Советская	Земли населенных пунктов	Для индивидуального жилищного строительства	334	397	Земельный участок образуется путем перераспределения земельного участка с кадастровым номером 59:32:1910001:3356 и земель, находящихся в муниципальной собственности. Требуется разрешение на отклонение от предельных параметров разрешенного строительства, реконструкции объектов капитального строительства.

1	2	3	4	5	6	7	8	9	10
420	420	:3У50	-	Пермский край, Пермский район, Сылвенское с/п, с. Троица, ул. Садовая	Земли населенных пунктов	Блокированная жилая застройка	-	382	Земельный участок образован из земель, находящихся в муниципальной собственности
421	421	:3У51	-	Пермский край, Пермский район, Сылвенское с/п, с. Троица, ул. Совхозная	Земли населенных пунктов	Блокированная жилая застройка	-	747	Земельный участок образован из земель, находящихся в муниципальной собственности
422	422	59:32:1910001:3237	Собственность	Пермский край, Пермский район, Сылвенское с/п, с. Троица, ул. Совхозная, д. 4	Земли населенных пунктов	Для ведения личного подсобного хозяйства	1000	975	Местоположение границ земельного участка установлено по фактическому использованию
423	423	59:32:1910001:36	Собственность	Пермский край, Пермский район, Сылвенское с/п, с. Троица, ул. Советская, 12	Земли населенных пунктов	Объекты культуры, искусства	790	719	Местоположение границ земельного участка установлено по фактическому использованию
424	424	59:32:1910001:62	Собственность	Пермский край, Пермский район, Сылвенское с/п, с. Троица, ул. Совхозная, 2а	Земли населенных пунктов	Для ведения садоводства	659	707	Местоположение границ земельного участка установлено по фактическому использованию
425	425	59:32:1910001:61	Собственность	Пермский край, р-н Пермский, с/а Троицкая, с. Троица, ул. Садовая, дом 3	Земли населенных пунктов	для личного подсобного хозяйства	1350	1374	Местоположение границ земельного участка установлено по фактическому использованию, требуется исправление реестровой ошибки
426	426	59:32:1910001:2968	Аренда	Пермский край, Пермский район, Сылвенское с/п, с. Троица, ул. Советская, д. 10а	Земли населенных пунктов	Под жилую застройку Индивидуальную	260	279	Местоположение границ земельного участка установлено по фактическому использованию, требуется исправление реестровой ошибки

1	2	3	4	5	6	7	8	9	10
427	427	59:32:1910001:3357	Общая долевая собственность	Российская Федерация, Пермский край, Пермский район, Сылвенское с/п, с. Троица, ул. Садовая, 1	Земли населенных пунктов	для ведения личного подсобного хозяйства	1727	1679	Местоположение границ земельного участка установлено по фактическому использованию, требуется исправление реестровой ошибки
428	428	59:32:1910001:3395	Собственность	Пермский край, Пермский р-н, с. Троица, ул. Советская	Земли населенных пунктов	для ведения личного подсобного хозяйства	435	426	Местоположение границ земельного участка установлено по фактическому использованию, требуется исправление реестровой ошибки
429	429	59:32:1910001:59	Собственность	Пермский край, Пермский район, Сылвенское с/п, с. Троица, ул. Полевая, дом 3	Земли населенных пунктов	Для ведения личного подсобного хозяйства	1800	1402	Местоположение границ земельного участка установлено по фактическому использованию
430	430	59:32:1910001:2919	Аренда	Пермский край, Пермский район, Сылвенское с/п, с.Троица, ул.Советская, д.8, кв.3.	Земли населенных пунктов	под жилую застройку индивидуальную	284	312	Местоположение границ земельного участка установлено по фактическому использованию, требуется исправление реестровой ошибки
431	431	:3У53	-	Пермский край, Пермский район, Сылвенское с/пос, с. Троица, ул. Советская	Земли населенных пунктов	Блокированная жилая застройка	-	253	Земельный участок образован из земель, находящихся в муниципальной собственности
432	432	:3У183	-	Пермский край, Пермский район, Сылвенское с/п, с. Троица, ул. Советская	Земли населенных пунктов	Блокированная жилая застройка	-	253	Земельный участок образован из земель, находящихся в муниципальной собственности
433	433	59:32:1910001:661	Собственность	Пермский карй, Пермский р-н, Сылвенское с/п, с. Троица, ул. Советская, 6	Земли населенных пунктов	Для ведения личного подсобного хозяйства	815	804	Местоположение границ земельного участка установлено по фактическому использованию, требуется исправление реестровой ошибки

1	2	3	4	5	6	7	8	9	10
434	434	:3У54	-	Пермский край, Пермский район, Сылвенское с/пос, с. Троица, ул. Советская	Земли населенных пунктов	Блокированная жилая застройка	-	524	Земельный участок образован из земель, находящихся в муниципальной собственности
435	435	:3У157	-	Пермский край, Пермский район, Сылвенское с/п, с. Троица	Земли населенных пунктов	Земельные участки (территории) общего пользования	-	1682	Земельный участок образован из земель, находящихся в муниципальной собственности
436	436	59:32:1910001:696	Собственность	Пермский край, Пермский р-н, Сылвенское с/п, с. Троица, ул. Советская, 4 -1	Земли населенных пунктов	Под жилую дачную застройку	1400	1403	Местоположение границ земельного участка установлено по фактическому использованию, требуется исправление реестровой ошибки
437	437	59:32:1910001:2037	Собственность	Пермский край, Пермский р-н, Сылвенское с/п, с. Троица, ул. Советская, дом 2 а	Земли населенных пунктов	Для ведения личного подсобного хозяйства	253	249	Местоположение границ земельного участка установлено по фактическому использованию, требуется исправление реестровой ошибки
438	438	:3У55	-	Пермский край, Пермский район, Сылвенское с/п, с. Троица, ул. Советская	Земли населенных пунктов	Для индивидуального жилищного строительства	500	778	Земельный участок образуется путем перераспределения земельного участка с кадастровым номером 59:32:1910001:710 и земель, находящихся в муниципальной собственности (после исправления реестровой ошибки в местоположении границ земельного участка 59:32:1910001:710)

1	2	3	4	5	6	7	8	9	10
439	439	59:32:1910001:2206	Постоянное (бессрочное) пользование	Пермский край, Пермский район, Сылвенское с/п, с. Троица	Земли населенных пунктов	Для туристско-рекреационной деятельности	2254	2254	Местоположение границ земельного участка установлено по фактическому использованию
440	440	59:32:1910001:2207	Собственность	Пермский край, Пермский район, Сылвенское с/п, с. Троица, ул. Советская, 57	Земли населенных пунктов	Под жилую застройку Малоэтажную	689	689	Местоположение границ земельного участка установлено по фактическому использованию
441	441	:ЗУ140	-	Пермский край, Пермский район, Сылвенское с/п, с. Троица	Земли населенных пунктов	Земельные участки (территории) общего пользования	-	3961	Земельный участок образован из земель, находящихся в муниципальной собственности
442	442	:ЗУ141	-	Пермский край, Пермский район, Сылвенское с/п, с. Троица	Земли населенных пунктов	Земельные участки (территории) общего пользования	-	761	Земельный участок образован из земель, находящихся в муниципальной собственности
443	443	:ЗУ120	-	Пермский край, Пермский район, Сылвенское с/п, с. Троица, ул. Советская	Земли населенных пунктов	Для индивидуального жилищного строительства	1100	1274	Земельный участок образуется путем перераспределения земельного участка с кадастровым номером 59:32:1910001:2251 и земель, находящихся в муниципальной собственности (после уточнения границ земельного участка 59:32:1910001:2251).
444	444	:ЗУ171	-	Пермский край, Пермский район, Сылвенское с/п, с. Троица	Земли населенных пунктов	Коммунальное обслуживание	-	265	Земельный участок образован из земель, находящихся в муниципальной собственности

1	2	3	4	5	6	7	8	9	10
445	445	:3У56	-	Пермский край, Пермский район, Сылвенское с/п, с. Троица, ул. Советская	Земли населенных пунктов	Ведение садоводства	1500	1793	Земельный участок образуется путем перераспределения земельного участка с кадастровым номером 59:32:1910001:2205 и земель, находящихся в муниципальной собственности (после уточнения границ земельного участка 59:32:1910001:2205). Требуется разрешение на условно разрешенный вид использования земельного участка.
446	446	:3У132	-	Пермский край, Пермский район, Сылвенское с/п, с. Троица	Земли населенных пунктов	Земельные участки (территории) общего пользования	-	1556	Земельный участок образован из земель, находящихся в муниципальной собственности
447	447	59:32:1910001:231	-	Пермский край, Пермский район, Сылвенское с/п, с. Троица, ул. Советская, дом 35	Земли населенных пунктов	Для ведения личного подсобного хозяйства	1400	1394	Местоположение границ земельного участка установлено по фактическому использованию
448	448	:3У173	-	Пермский край, Пермский район, Сылвенское с/п, с. Троица	Земли населенных пунктов	Земельные участки (территории) общего пользования	-	1201	Земельный участок образован из земель, находящихся в муниципальной собственности
449	449	:3У133	-	Пермский край, Пермский район, Сылвенское с/п, с. Троица	Земли населенных пунктов	Земельные участки (территории) общего пользования	-	395	Земельный участок образован из земель, находящихся в муниципальной собственности
450	450	:3У174	-	Пермский край, Пермский район, Сылвенское с/п, с. Троица	Земли населенных пунктов	Отдых (рекреация)	-	1293	Земельный участок образован из земель, находящихся в муниципальной собственности

1	2	3	4	5	6	7	8	9	10
451	451	59:32:1910001:3093	Собственность	Пермский край, Пермский район, Сылвенское с/п, с. Троица, ул. Советская, д. 31	Земли населенных пунктов	Для ведения личного подсобного хозяйства	840	898	Местоположение границ земельного участка установлено по фактическому использованию, требуется исправление реестровой ошибки
452	452	59:32:1910001:3375	Собственность	Пермский край, Пермский р-н, с. Троица, ул. Советская	Земли населенных пунктов	для ведения личного подсобного хозяйства	780	815	Местоположение границ земельного участка установлено по фактическому использованию, требуется исправление реестровой ошибки
453	453	:3У70	-	Пермский край, Пермский район, Сылвенское с/п, с. Троица, ул. Советская	Земли населенных пунктов	Для ведения личного подсобного хозяйства	600	850	Земельный участок образуется путем перераспределения земельного участка с кадастровым номером 59:32:1910001:2269 и земель, находящихся в муниципальной собственности.
454	454	:3У103	-	Пермский край, Пермский район, с. Троица, ул. Советская	Земли населенных пунктов	Для ведения личного подсобного хозяйства	722	812	Земельный участок образуется путем перераспределения земельного участка с кадастровым номером 59:32:1910001:3602 и земель, находящихся в муниципальной собственности.
455	455	59:32:1910001:2941	Собственность	Пермский край, Пермский район, Сылвенское с/п, с. Троица, ул. Зеленая, 1а	Земли населенных пунктов	для ведения личного подсобного хозяйства	876	925	Местоположение границ земельного участка установлено по фактическому использованию, требуется исправление реестровой ошибки

1	2	3	4	5	6	7	8	9	10
456	456	59:32:1910001:2997	Собственность	Пермский край, Пермский район, Сылвенское с/п, с.Троица, ул.Зеленая, д.1	Земли населенных пунктов	для ведения личного подсобного хозяйства	826	776	Местоположение границ земельного участка установлено по фактическому использованию, требуется исправление реестровой ошибки
457	457	:3У121	-	Пермский край, Пермский район, с. Троица, ул. Советская	Земли населенных пунктов	Коммунальное обслуживание	-	62	Земельный участок образован из земель, находящихся в муниципальной собственности
458	458	:3У134	-	Пермский край, Пермский район, Сылвенское с/п, с. Троица	Земли населенных пунктов	Земельные участки (территории) общего пользования	-	163	Земельный участок образован из земель, находящихся в муниципальной собственности
459	459	:3У177	-	Пермский край, Пермский район, Сылвенское с/п, с. Троица	Земли населенных пунктов	Отдых (рекреация)	-	1834	Земельный участок образован из земель, находящихся в муниципальной собственности
460	460	:3У105	-	Пермский край, Пермский район, Сылвенское с/п, с. Троица, ул. Советская	Земли населенных пунктов	Для ведения личного подсобного хозяйства	800	978	Земельный участок образуется путем перераспределения земельного участка с кадастровым номером 59:32:1910001:225 и земель, находящихся в муниципальной собственности
461	461	:3У178	-	Пермский край, Пермский район, Сылвенское с/п, с. Троица	Земли населенных пунктов	Коммунальное обслуживание	-	53	Земельный участок образован из земель, находящихся в муниципальной собственности

1	2	3	4	5	6	7	8	9	10
462	462	:3У58	-	Пермский край, Пермский район, Сылвенское с/п, с. Троица, ул. Советская	Земли населенных пунктов	Для ведения личного подсобного хозяйства	1500	1823	Земельный участок образуется путем перераспределения земельного участка с кадастровым номером 59:32:1910001:3301 и земель, находящихся в муниципальной собственности (после уточнения границ земельного участка 59:32:1910001:3301)
463	463	:3У135	-	Пермский край, Пермский район, Сылвенское с/п, с. Троица	Земли населенных пунктов	Земельные участки (территории) общего пользования	-	933	Земельный участок образован из земель, находящихся в муниципальной собственности
464	464	59:32:1910001:2029	-	Пермский край, Пермский район, Сылвенское с/п, с. Троица, ул. Советская	Земли населенных пунктов	Предпринимательство	52	49	Местоположение границ земельного участка установлено по фактическому использованию
465	465	:3У179	-	Пермский край, Пермский район, Сылвенское с/п, с. Троица	Земли населенных пунктов	Коммунальное обслуживание	-	118	Земельный участок образован из земель, находящихся в муниципальной собственности
466	466	59:32:1910001:3604	Аренда	Российская Федерация, Пермский край, Пермский район, Сылвенское с/п, с. Троица, ул. Советская, 21а	Земли населенных пунктов	магазины	588	603	Местоположение границ земельного участка установлено по фактическому использованию, требуется исправление реестровой ошибки
467	467	59:32:1910001:3350	Постоянное (бессрочное) пользование	Пермский край, Пермский р-н, с. Троица, ул. Советская, д. 19а	Земли населенных пунктов	объекты культуры, искусства	823	811	Местоположение границ земельного участка установлено по фактическому использованию, требуется исправление реестровой ошибки

1	2	3	4	5	6	7	8	9	10
468	468	59:32:1910001:2071	Собственность	Пермский край, Пермский район, Сылвенское с/п, с. Троица, ул. Советская, дом 19-д	Земли населенных пунктов	Для туристско-рекреационной деятельности	1500	1474	Местоположение границ земельного участка установлено по фактическому использованию
469	469	59:32:1910001:2161	Собственность	Пермский край, Пермский р-н, Сылвенское с/п, с. Троица, ул. Советская, дом 19	Земли населенных пунктов	Для ведения личного подсобного хозяйства	1526	1560	Местоположение границ земельного участка установлено по фактическому использованию, требуется исправление реестровой ошибки
470	470	:ЗУ136	-	Пермский край, Пермский район, Сылвенское с/п, с. Троица	Земли населенных пунктов	Земельные участки (территории) общего пользования	-	446	Земельный участок образован из земель, находящихся в муниципальной собственности
471	471	:ЗУ6	-	Пермский край, Пермский район, Сылвенское с/п, с. Троица	Земли населенных пунктов	Коммунальное обслуживание	-	559	Земельный участок образован из земель, находящихся в муниципальной собственности
472	472	59:32:1910001:2171	Постоянное (бессрочное) пользование	Пермский край, Пермский район, Сылвенское с/п, с. Троица	Земли населенных пунктов	для строительства АТС	300	218	Местоположение границ земельного участка установлено по фактическому использованию
473	473	59:32:1910001:2316	Собственность	Пермский край, Пермский район, Сылвенское с/п, с. Троица, ул. Советская, д. 15/4	Земли населенных пунктов	Земли гаражей и автостоянок (под зданием гаража)	659	691	Местоположение границ земельного участка установлено по фактическому использованию, требуется исправление реестровой ошибки
474	474	59:32:1910001:2084	Общая долевая собственность	Пермский край, Пермский район, Сылвенское с/п, с. Троица, ул. Советская	Земли населенных пунктов	Для садоводства	900	964	Местоположение границ земельного участка установлено по фактическому использованию, требуется исправление реестровой ошибки

1	2	3	4	5	6	7	8	9	10
475	475	:3У137	-	Пермский край, Пермский район, Сылвенское с/п, с. Троица	Земли населенных пунктов	Земельные участки (территории) общего пользования	-	271	Земельный участок образован из земель, находящихся в муниципальной собственности
476	476	59:32:1910001:3379	Собственность	Пермский край, Пермский р-н, с. Троица, ул. Советская	Земли населенных пунктов	для ведения личного подсобного хозяйства	600	611	Местоположение границ земельного участка установлено по фактическому использованию, требуется исправление реестровой ошибки
477	477	59:32:1910001:3378	Собственность	Пермский край, Пермский р-н, с. Троица, ул. Советская	Земли населенных пунктов	для ведения личного подсобного хозяйства	1081	1081	Местоположение границ земельного участка установлено по фактическому использованию, требуется исправление реестровой ошибки
478	478	:3У38	-	Пермский край, Пермский район, Сылвенское с/п, с. Троица	Земли населенных пунктов	Коммунальное обслуживание	-	440	Земельный участок образован из земель, находящихся в муниципальной собственности
479	479	59:32:1910001:47	Собственность	Пермский край, Пермский р-н, Сылвенское с/п, с. Троица, ул. Советская, дом 13	Земли населенных пунктов	Для ведения личного подсобного хозяйства	869	887	Местоположение границ земельного участка установлено по фактическому использованию, требуется исправление реестровой ошибки
480	480	59:32:1910001:640	Собственность	Пермский край, р-н Пермский, с/п Сылвенское, с. Троица, ул Советская, д 11	Земли населенных пунктов	Для ведения личного подсобного хозяйства	996	981	Местоположение границ земельного участка установлено по фактическому использованию, требуется исправление реестровой ошибки

1	2	3	4	5	6	7	8	9	10
481	481	59:32:1910001:641	Общая долевая собственность	Пермский край, Пермский район, Сылвенское с/п, с. Троица, ул. Советская, 9	Земли населенных пунктов	Для ведения личного подсобного хозяйства	1199	1215	Местоположение границ земельного участка установлено по фактическому использованию, требуется исправление реестровой ошибки
482	482	:3У138	-	Пермский край, Пермский район, Сылвенское с/п, с. Троица	Земли населенных пунктов	Земельные участки (территории) общего пользования	-	985	Земельный участок образован из земель, находящихся в муниципальной собственности
483	483	:3У31	-	Пермский край, Пермский район, Сылвенское с/п, с. Троица, ул. Советская	Земли населенных пунктов	Блокированная жилая застройка	607	717	Земельный участок образуется путем перераспределения земельного участка с кадастровым номером 59:32:1910001:2930 и земель, находящихся в муниципальной собственности.
484	484	59:32:1910001:2931	Общая долевая собственность	Пермский край, район Пермский, с/п Сылвенское, с. Троица, ул. Советская, д.7, кв.3	Земли населенных пунктов	Под жилую застройку Индивидуальную	1458	1486	Местоположение границ земельного участка установлено по фактическому использованию, требуется исправление реестровой ошибки
485	485	59:32:1910001:2157	-	Пермский край, р-н Пермский, с/п Сылвенское, с. Троица, ул. Советская, дом 7	Земли населенных пунктов	Под жилую застройку Индивидуальную	2065	2094	Местоположение границ земельного участка установлено по фактическому использованию, требуется исправление реестровой ошибки
486	486	:3У69	-	Пермский край, Пермский район, Сылвенское с/п, с. Троица, ул. Советская	Земли населенных пунктов	Для ведения личного подсобного хозяйства	1193	1385	Земельный участок образуется путем перераспределения земельного участка с кадастровым номером 59:32:1910001:3337 и земель, находящихся в муниципальной собственности

1	2	3	4	5	6	7	8	9	10
487	487	:ЗУ60	-	Пермский край, Пермский район, Сылвенское с/п, с. Троица, ул. Советская	Земли населенных пунктов	Земельные участки (территории) общего пользования	-	89	Земельный участок образован из земель, находящихся в муниципальной собственности
488	488	59:32:3630001:1534	Собственность	Пермский край, Пермский р-н, Сылвенское с/п, с. Троица, ул. Клубная, 44	Земли населенных пунктов	Для ведения личного подсобного хозяйства	1500	1552	Местоположение границ земельного участка установлено по фактическому использованию, требуется исправление реестровой ошибки
489	489	:ЗУ100	-	Пермский край, Пермский район, Сылвенское с/п, с. Троица	Земли населенных пунктов	Земельные участки (территории) общего пользования	-	862	Земельный участок образован из земель, находящихся в муниципальной собственности
490	490	:ЗУ96	-	Пермский край, Пермский район, Сылвенское с/п, с. Троица	Земли населенных пунктов	Земельные участки (территории) общего пользования	-	2946	Земельный участок образован из земель, находящихся в муниципальной собственности
491	491	:ЗУ142	-	Пермский край, Пермский район, Сылвенское с/п, с. Троица	Земли населенных пунктов	Коммунальное обслуживание	-	180	Земельный участок образован из земель, находящихся в муниципальной собственности
492	492	:ЗУ143	-	Пермский край, Пермский район, Сылвенское с/п, с. Троица	Земли населенных пунктов	Коммунальное обслуживание	-	439	Земельный участок образован из земель, находящихся в муниципальной собственности
493	493	:ЗУ91	-	Пермский край, Пермский район, Сылвенское с/п, с. Троица	Земли населенных пунктов	Земельные участки (территории) общего пользования	-	25265	Земельный участок образован из земель, находящихся в муниципальной собственности
494	494	:ЗУ93	-	Пермский край, Пермский район, Сылвенское с/п, с. Троица	Земли населенных пунктов	Отдых (рекреация)	-	17230	Земельный участок образован из земель, находящихся в муниципальной собственности

1	2	3	4	5	6	7	8	9	10
495	495	:ЗУ94	-	Пермский край, Пермский район, Сылвенское с/п, с. Троица	Земли населенных пунктов	Отдых (рекреация)	-	4852	Земельный участок образован из земель, находящихся в муниципальной собственности
496	496	:ЗУ97	-	Пермский край, Пермский район, Сылвенское с/п, с. Троица	Земли населенных пунктов	Коммунальное обслуживание	-	3855	Земельный участок образован из земель, находящихся в муниципальной собственности
497	497	:ЗУ146	-	Пермский край, Пермский район, Сылвенское с/п, с. Троица	Земли населенных пунктов	Коммунальное обслуживание	-	243	Земельный участок образован из земель, находящихся в муниципальной собственности
498	498	:ЗУ147	-	Пермский край, Пермский район, Сылвенское с/п, с. Троица	Земли населенных пунктов	Коммунальное обслуживание	-	326	Земельный участок образован из земель, находящихся в муниципальной собственности
499	499	:ЗУ123	-	Пермский край, Пермский район, Сылвенское с/п, с. Троица	Земли населенных пунктов	Земельные участки (территории) общего пользования	-	1927	Земельный участок образован из земель, находящихся в муниципальной собственности
500	500	:ЗУ144	-	Пермский край, Пермский район, Сылвенское с/п, с. Троица	Земли населенных пунктов	Коммунальное обслуживание	-	1568	Земельный участок образован из земель, находящихся в муниципальной собственности
501	501	:ЗУ145	-	Пермский край, Пермский район, Сылвенское с/п, с. Троица	Земли населенных пунктов	Земельные участки (территории) общего пользования	-	2272	Земельный участок образован из земель, находящихся в муниципальной собственности
502	502	:ЗУ83	-	Пермский край, Пермский район, Сылвенское с/п, с. Троица, ул. Залесная, ул. Героя Полыгалова	Земли населенных пунктов	Земельные участки (территории) общего пользования	-	11774	Земельный участок образован из земель, находящихся в муниципальной собственности

1	2	3	4	5	6	7	8	9	10
503	503	:ЗУ124	-	Пермский край, Пермский район, Сылвенское с/п, с. Троица	Земли населенных пунктов	Земельные участки (территории) общего пользования	-	5273	Земельный участок образован из земель, находящихся в муниципальной собственности
504	504	:ЗУ125	-	Пермский край, Пермский район, Сылвенское с/п, с. Троица	Земли населенных пунктов	Земельные участки (территории) общего пользования	-	2150	Земельный участок образован из земель, находящихся в муниципальной собственности
505	505	:ЗУ126	-	Пермский край, Пермский район, Сылвенское с/п, с. Троица	Земли населенных пунктов	Земельные участки (территории) общего пользования	-	1683	Земельный участок образован из земель, находящихся в муниципальной собственности
506	506	:ЗУ127	-	Пермский край, Пермский район, Сылвенское с/п, с. Троица	Земли населенных пунктов	Земельные участки (территории) общего пользования	-	1340	Земельный участок образован из земель, находящихся в муниципальной собственности
507	507	:ЗУ128	-	Пермский край, Пермский район, Сылвенское с/п, с. Троица	Земли населенных пунктов	Земельные участки (территории) общего пользования	-	2316	Земельный участок образован из земель, находящихся в муниципальной собственности
508	508	:ЗУ129	-	Пермский край, Пермский район, Сылвенское с/п, с. Троица	Земли населенных пунктов	Земельные участки (территории) общего пользования	-	1522	Земельный участок образован из земель, находящихся в муниципальной собственности
509	509	:ЗУ130	-	Пермский край, Пермский район, Сылвенское с/п, с. Троица	Земли населенных пунктов	Земельные участки (территории) общего пользования	-	2183	Земельный участок образован из земель, находящихся в муниципальной собственности
510	510	:ЗУ131	-	Пермский край, Пермский район, Сылвенское с/п, с. Троица	Земли населенных пунктов	Коммунальное обслуживание	-	303	Земельный участок образован из земель, находящихся в муниципальной собственности

1	2	3	4	5	6	7	8	9	10
511	511	:3У150	-	Пермский край, Пермский район, Сылвенское с/п, с. Троица	Земли населенных пунктов	Коммунальное обслуживание	-	961	Земельный участок образован из земель, находящихся в муниципальной собственности
512	512	:3У155	-	Пермский край, Пермский район, Сылвенское с/п, с. Троица	Земли населенных пунктов	Коммунальное обслуживание	-	2029	Земельный участок образован из земель, находящихся в муниципальной собственности
513	513	:3У151	-	Пермский край, Пермский район, Сылвенское с/п, с. Троица	Земли населенных пунктов	Коммунальное обслуживание	-	450	Земельный участок образован из земель, находящихся в муниципальной собственности
514	514	:3У152	-	Пермский край, Пермский район, Сылвенское с/п, с. Троица	Земли населенных пунктов	Коммунальное обслуживание	-	504	Земельный участок образован из земель, находящихся в муниципальной собственности
515	515	:3У153	-	Пермский край, Пермский район, Сылвенское с/п, с. Троица	Земли населенных пунктов	Коммунальное обслуживание	-	88	Земельный участок образован из земель, находящихся в муниципальной собственности
516	516	:3У154	-	Пермский край, Пермский район, Сылвенское с/п, с. Троица	Земли населенных пунктов	Коммунальное обслуживание	-	550	Земельный участок образован из земель, находящихся в муниципальной собственности
517	517	:3У159	-	Пермский край, Пермский район, Сылвенское с/п, с. Троица	Земли населенных пунктов	Коммунальное обслуживание	-	1437	Земельный участок образован из земель, находящихся в муниципальной собственности
518	518	:3У161	-	Пермский край, Пермский район, Сылвенское с/п, с. Троица	Земли населенных пунктов	Земельные участки (территории) общего пользования	-	2309	Земельный участок образован из земель, находящихся в муниципальной собственности

1	2	3	4	5	6	7	8	9	10
519	519	:ЗУ164	-	Пермский край, Пермский район, Сылвенское с/п, с. Троица	Земли населенных пунктов	Земельные участки (территории) общего пользования	-	670	Земельный участок образован из земель, находящихся в муниципальной собственности
520	520	:ЗУ148	-	Пермский край, Пермский район, Сылвенское с/п, с. Троица	Земли населенных пунктов	Коммунальное обслуживание	-	144	Земельный участок образован из земель, находящихся в муниципальной собственности
521	521	:ЗУ149	-	Пермский край, Пермский район, Сылвенское с/п, с. Троица	Земли населенных пунктов	Земельные участки (территории) общего пользования	-	1128	Земельный участок образован из земель, находящихся в муниципальной собственности
522	522	:ЗУ166	-	Пермский край, Пермский район, Сылвенское с/п, с. Троица	Земли населенных пунктов	Земельные участки (территории) общего пользования	-	1204	Земельный участок образован из земель, находящихся в муниципальной собственности
523	523	:ЗУ170	-	Пермский край, Пермский район, Сылвенское с/п, с. Троица	Земли населенных пунктов	Коммунальное обслуживание	-	362	Земельный участок образован из земель, находящихся в муниципальной собственности
524	524	:ЗУ172	-	Пермский край, Пермский район, Сылвенское с/п, с. Троица	Земли населенных пунктов	Коммунальное обслуживание	-	386	Земельный участок образован из земель, находящихся в муниципальной собственности
525	525	:ЗУ175	-	Пермский край, Пермский район, Сылвенское с/п, с. Троица	Земли населенных пунктов	Коммунальное обслуживание	-	794	Земельный участок образован из земель, находящихся в муниципальной собственности
526	526	:ЗУ176	-	Пермский край, Пермский район, Сылвенское с/п, с. Троица	Земли населенных пунктов	Коммунальное обслуживание	-	69	Земельный участок образован из земель, находящихся в муниципальной собственности

1	2	3	4	5	6	7	8	9	10
527	527	:3У168	-	Пермский край, Пермский район, Сылвенское с/п, с. Троица	Земли населенных пунктов	Земельные участки (территории) общего пользования	-	2040	Земельный участок образован из земель, находящихся в муниципальной собственности
528	528	:3У160	-	Пермский край, Пермский район, Сылвенское с/п, с. Троица	Земли населенных пунктов	Коммунальное обслуживание	-	687	Земельный участок образован из земель, находящихся в муниципальной собственности
529	529	:3У111	-	Пермский край, Пермский район, Сылвенское с/п, с. Троица, ул. Советская, напротив дома 58	Земли населенных пунктов	Земельные участки (территории) общего пользования (для размещения площадок накопления твердых коммунальных отходов)	-	28	Земельный участок образован из земель, находящихся в муниципальной собственности
530	530	:3У106	-	Пермский край, Пермский район, Сылвенское с/п, с. Троица, ул. Степная, напротив дома 32	Земли населенных пунктов	Земельные участки (территории) общего пользования (для размещения площадок накопления твердых коммунальных отходов)	-	28	Земельный участок образован из земель, находящихся в муниципальной собственности
531	531	:3У107	-	Пермский край, Пермский район, Сылвенское с/п, с. Троица, ул. Степная, напротив дома 56	Земли населенных пунктов	Земельные участки (территории) общего пользования (для размещения площадок накопления твердых коммунальных отходов)	-	28	Земельный участок образован из земель, находящихся в муниципальной собственности

1	2	3	4	5	6	7	8	9	10
532	532	:ЗУ108	-	Пермский край, Пермский район, Сылвенское с/п, с. Троица, ул. Полевая, у дома 58	Земли населенных пунктов	Земельные участки (территории) общего пользования (для размещения площадок накопления твердых коммунальных отходов)	-	28	Земельный участок образован из земель, находящихся в муниципальной собственности
533	533	:ЗУ109	-	Пермский край, Пермский район, Сылвенское с/п, с. Троица, ул. Советская, за домом 7	Земли населенных пунктов	Земельные участки (территории) общего пользования (для размещения площадок накопления твердых коммунальных отходов)	-	28	Земельный участок образован из земель, находящихся в муниципальной собственности
534	534	:ЗУ110	-	Пермский край, Пермский район, Сылвенское с/п, с. Троица, с юго-восточной стороны кладбища	Земли населенных пунктов	Земельные участки (территории) общего пользования (для размещения площадок накопления твердых коммунальных отходов)	-	28	Земельный участок образован из земель, находящихся в муниципальной собственности
535	535	:ЗУ182	-	Пермский край, Пермский район, Сылвенское с/п, с. Троица, ул. Степная, напротив базы отдыха "Тихая заводь"	Земли населенных пунктов	Земельные участки (территории) общего пользования (для размещения площадок накопления твердых коммунальных отходов)	-	28	Земельный участок образован из земель, находящихся в муниципальной собственности

1	2	3	4	5	6	7	8	9	10
536	536	:3У71	-	Пермский край, Пермский район, Сылвенское с/п, с. Троица, ул. Северная	Земли населенных пунктов	Земельные участки (территории) общего пользования	-	3453	Земельный участок образован из земель, находящихся в муниципальной собственности
537	537	:3У72	-	Пермский край, Пермский район, Сылвенское с/п, с. Троица, ул. Клубная	Земли населенных пунктов	Земельные участки (территории) общего пользования	-	11554	Земельный участок образован из земель, находящихся в муниципальной собственности
538	538	:3У73	-	Пермский край, Пермский район, Сылвенское с/п, с. Троица, ул. Центральная	Земли населенных пунктов	Земельные участки (территории) общего пользования	-	17722	Земельный участок образован из земель, находящихся в муниципальной собственности
539	539	:3У74	-	Пермский край, Пермский район, Сылвенское с/п, с. Троица, ул. Героя Куфонина	Земли населенных пунктов	Земельные участки (территории) общего пользования	-	15747	Земельный участок образован из земель, находящихся в муниципальной собственности
540	540	:3У75	-	Пермский край, Пермский район, Сылвенское с/п, с. Троица, ул. Василия Каменского	Земли населенных пунктов	Земельные участки (территории) общего пользования	-	15578	Земельный участок образован из земель, находящихся в муниципальной собственности
541	541	:3У76	-	Пермский край, Пермский район, Сылвенское с/п, с. Троица, ул. Полевая	Земли населенных пунктов	Земельные участки (территории) общего пользования	-	16891	Земельный участок образован из земель, находящихся в муниципальной собственности
542	542	:3У77	-	Пермский край, Пермский район, Сылвенское с/п, с. Троица, ул. Набережная	Земли населенных пунктов	Земельные участки (территории) общего пользования	-	10356	Земельный участок образован из земель, находящихся в муниципальной собственности
543	543	:3У78	-	Пермский край, Пермский район, Сылвенское с/п, с. Троица, ул. Зеленая	Земли населенных пунктов	Земельные участки (территории) общего пользования	-	24154	Земельный участок образован из земель, находящихся в муниципальной собственности

1	2	3	4	5	6	7	8	9	10
544	544	:3У79	-	Пермский край, Пермский район, Сылвенское с/п, с. Троица, ул. Юбилейная	Земли населенных пунктов	Земельные участки (территории) общего пользования	-	21473	Земельный участок образован из земель, находящихся в муниципальной собственности
545	545	:3У80	-	Пермский край, Пермский район, Сылвенское с/п, с. Троица, ул. Луговая	Земли населенных пунктов	Земельные участки (территории) общего пользования	-	5719	Земельный участок образован из земель, находящихся в муниципальной собственности
546	546	:3У81	-	Пермский край, Пермский район, Сылвенское с/п, с. Троица, 1-й проулок	Земли населенных пунктов	Земельные участки (территории) общего пользования	-	7313	Земельный участок образован из земель, находящихся в муниципальной собственности
547	547	:3У82	-	Пермский край, Пермский район, Сылвенское с/п, с. Троица, ул. Степная	Земли населенных пунктов	Земельные участки (территории) общего пользования	-	39843	Земельный участок образован из земель, находящихся в муниципальной собственности
548	548	:3У84	-	Пермский край, Пермский район, Сылвенское с/п, с. Троица, пер. Пионерский	Земли населенных пунктов	Земельные участки (территории) общего пользования	-	8970	Земельный участок образован из земель, находящихся в муниципальной собственности
549	549	:3У85	-	Пермский край, Пермский район, Сылвенское с/п, с. Троица, ул. Спортивная	Земли населенных пунктов	Земельные участки (территории) общего пользования	-	13457	Земельный участок образован из земель, находящихся в муниципальной собственности
550	550	:3У86	-	Пермский край, Пермский район, Сылвенское с/п, с. Троица, ул. Комсомольская	Земли населенных пунктов	Земельные участки (территории) общего пользования	-	15946	Земельный участок образован из земель, находящихся в муниципальной собственности
551	551	:3У87	-	Пермский край, Пермский район, Сылвенское с/п, с. Троица, ул. Западная, ул. Совесткая	Земли населенных пунктов	Земельные участки (территории) общего пользования	-	34263	Земельный участок образован из земель, находящихся в муниципальной собственности

1	2	3	4	5	6	7	8	9	10
552	552	:3У88	-	Пермский край, Пермский район, Сылвенское с/п, с. Троица, ул. Совхозная	Земли населенных пунктов	Земельные участки (территории) общего пользования	-	4850	Земельный участок образован из земель, находящихся в муниципальной собственности
553	553	:3У89	-	Пермский край, Пермский район, Сылвенское с/п, с. Троица, ул. Садовая	Земли населенных пунктов	Земельные участки (территории) общего пользования	-	2467	Земельный участок образован из земель, находящихся в муниципальной собственности
554	554	:3У90	-	Пермский край, Пермский район, Сылвенское с/п, с. Троица, ул. Советская	Земли населенных пунктов	Земельные участки (территории) общего пользования	-	11818	Земельный участок образован из земель, находящихся в муниципальной собственности
555	555	:3У156	-	Пермский край, Пермский район, Сылвенское с/п, с. Троица	Земли населенных пунктов	Земельные участки (территории) общего пользования	-	1602	Земельный участок образован из земель, находящихся в муниципальной собственности
556	556	:3У36	-	Пермский край, Пермский район, Сылвенское с/п, с. Троица	Земли населенных пунктов	Коммунальное обслуживание	-	383	Земельный участок образован из земель, находящихся в муниципальной собственности
557	557	59:32:1910001:3607	Собственность	Пермский край, Пермский район, с. Троица, 1-й проулок	Земли населенных пунктов	Для ведения личного подсобного хозяйства	838	756	Требуется исправление реестровой ошибки в местоположении границ земельного участка в целях формирования земельного участка :3У36 для прохода, проезда к образуемому земельному участку :3У45.
558	558	59:32:1910001:3279	Собственность	Пермский край, Пермский район, Сылвенское с/пос, с. Троица, ул. Советская	Земли населенных пунктов	Для ведения личного подсобного хозяйства	782	793	Местоположение границ земельного участка установлено по фактическому использованию, требуется исправление реестровой ошибки

1	2	3	4	5	6	7	8	9	10
559	559	:3У184	-	Пермский край, Пермский район, Сылвенское с/п, с. Троица, ул. Советская	Земли населенных пунктов	Для ведения личного подсобного хозяйства	-	2971	Земельные участки образуются путем перераспределения земельных участков с кадастровыми номерами 59:32:1910001:3366 и 59:32:1910001:2301
560	560	:3У185	-	Пермский край, Пермский район, Сылвенское с/п, с. Троица, ул. Советская	Земли населенных пунктов	Коммунальное обслуживание	-	12	

6. Основные технико-экономические показатели проекта межевания

Таблица 5 - Основные технико-экономические показатели проекта межевания

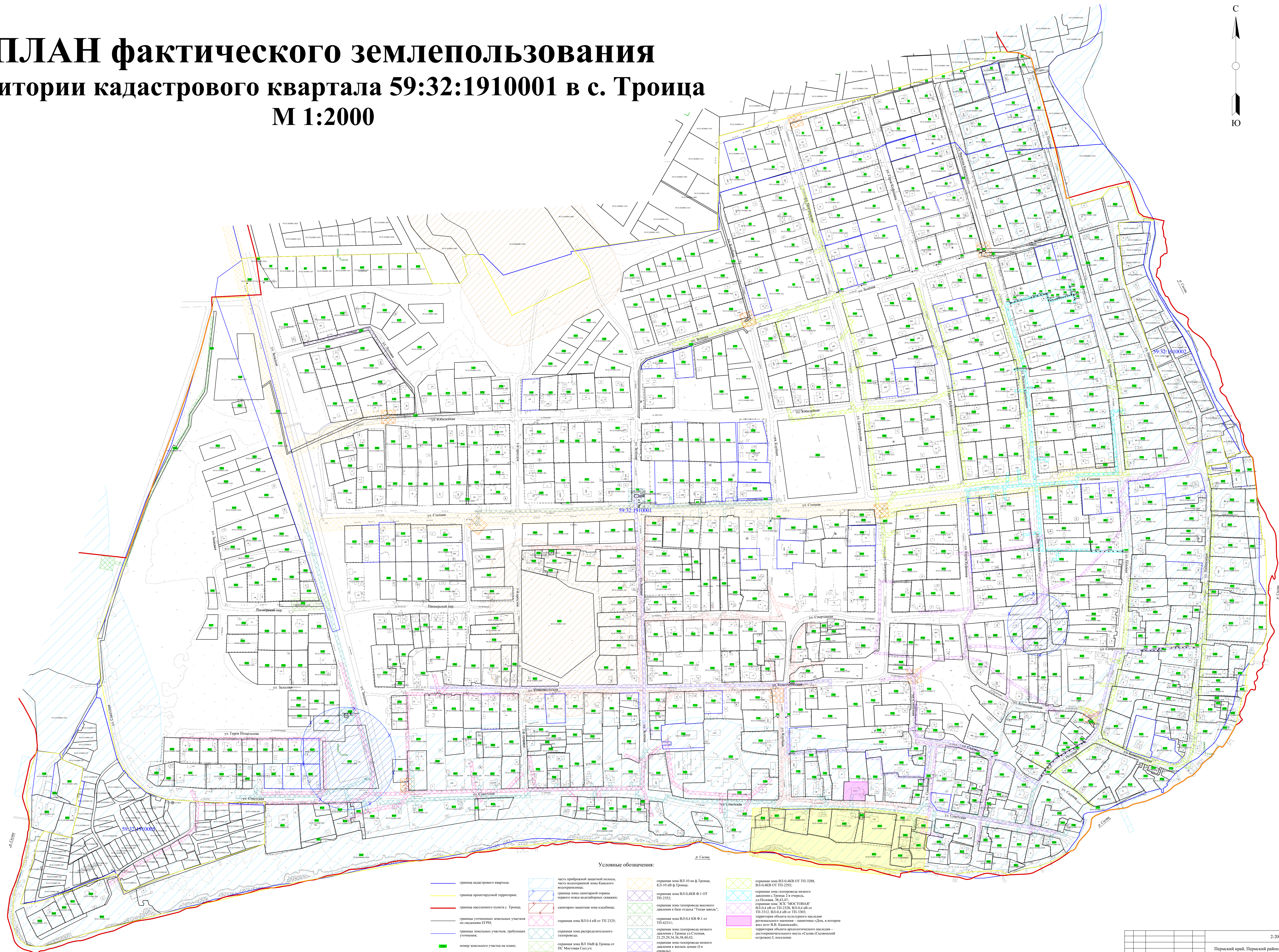
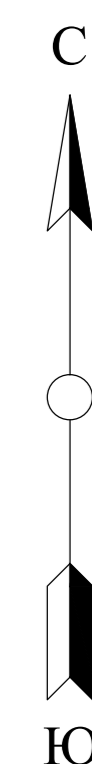
№ п/п	Наименование показателей	Ед. изм.	Количество
1	Территория в границах проектирования	га	182,59
2	Территория подлежащая межеванию, в т.ч.	га	115,94
2.1	уточняемые земельные участки	га	56,35
		шт	376
2.2	формируемые земельные участки	га	59,59
		шт	172

**ПРОЕКТ МЕЖЕВАНИЯ ТЕРРИТОРИИ
КАДАСТРОВОГО КВАРТАЛА 59:32:1910001
в с. Троица Сылвенского сельского поселения Пермского
муниципального района Пермского края**

Графическая часть

Инв. № подл.	Подл. и дата	Взап. инв. №							Лист
			Изм.	Кол.уч	Лист	№ док.	Подпись	Дата	334

ПЛАН фактического землепользования территории кадастрового квартала 59:32:1910001 в с. Троица М 1:2000



Условные обозначения:

- граница кадастрового квартала;
- граница проектируемой территории;
- граница населенного пункта с. Троица;
- границы уточненных земельных участков по сведениям ЕГРН;
- границы земельных участков, требующих уточнения;
- номер земельного участка на плане;
- 59:32:1910001:1 — кадастровый номер земельного участка;
- ▨ часть прибрежной защитной полосы, часть водооградной зоны Каспийского водохранилища;
- ▨ граница санитарно-защитной зоны первого поста водозабора скважины;
- ▨ санитарно-защитная зона казачьих;
- ▨ оградная зона ВЗ 0,4 кВт от ТП 2125;
- ▨ оградная зона распространения газопровода;
- ▨ оградная зона ВЗ 10кВ Ф-Троица от ПК Мостовая Сузуч;
- ▨ оградная зона ТП;
- ▨ оградная зона ВЗ 0,4кВ от Ф. Троица, ВЗ 0,4кВ от ТП 2292;
- ▨ оградная зона ВЗ 0,4кВ Ф-1 от ТП 2132;
- ▨ оградная зона газопровода высокого давления с безотказа "Телек-двигатель";
- ▨ оградная зона ВЗ 0,4 КВ Ф-1 от ТП 62311;
- ▨ оградная зона газопровода высокого давления в Троице и Спасском, 21,25,29,31,35,38,40,42;
- ▨ оградная зона газопровода высокого давления в жилых домах (д. и д. черта);
- ▨ оградная зона ВЗ 0,4кВ от ТП 1288, ВЗ 0,4кВ от ТП 2292;
- ▨ оградная зона газопровода низкого давления с Троица 2-я очередь, ул. Попова, 38-41,47;
- ▨ оградная зона ЭЭС "МОСТОВАЯ" ВЗ 0,4 кВт от ТП 2328, ВЗ 0,4 кВт от ТП 3312, ВЗ 0,4 кВт от ТП 2303;
- ▨ территория объекта культурного наследия регионального значения - памятника «Дом, в котором жил отец И.В. Калашникова»; территория объекта археологического наследия - древнерусовского места «Сельва (Сысневский остров)», поселение;

2-2019-ПМ			Пермский край, Пермский район, Сысневское сельское поселение, с. Троица, кадастровый квартал 59:32:1910001		
Имя/Лист	№ докум.	Подпись/Дата	Страница	Лист	Листов
Инв. директор	Алимова А.З.		ПМ	1	1
Исполнитель	Савельев Г.В.		Проект межевания территории Гр/графическая часть		
План фактического землепользования М 1:2000			Филиал ФГБУ "ФКП Росреестра" по Пермскому краю		

